

317.



MUNICÍPIO DE SETÚBAL
CÂMARA MUNICIPAL

REUNIÃO N.º 15/2023

PROPOSTA N.º 26/2023/DEB/DIAPE

Realizada em 21/06/2023

DELIBERAÇÃO N.º 792/2023

ASSUNTO:

**PLANO DE TRANSPORTES ESCOLARES PARA O ANO LETIVO
2023/2024**

A nível municipal, o plano de transporte escolar é o instrumento de planeamento da oferta de serviço de transporte entre o local da residência e o local dos estabelecimentos de ensino da rede pública, frequentados pelos alunos dos ensinos básico e secundário.

A Lei n.º 75/2013, de 12 de setembro estabelece na alínea gg) do artigo 33.º, que compete à câmara municipal assegurar, organizar e gerir os transportes escolares.

Neste âmbito, compete ainda à câmara municipal, garantir o serviço de transporte aos alunos dos ensinos básico e secundário que residam a mais de 4 km dos estabelecimentos de ensino, de acordo com o n.º 1 do artigo 2.º do Decreto-Lei n.º 299/84, de 5 de setembro, com as alterações introduzidas pelo Decreto-Lei n.º 176/2016, de 2 de agosto.

O Plano de Transportes Escolares para o ano letivo 2023/2024 é referente a 1647 alunos, repartidos respetivamente por, 605 do ensino básico e 1042 do ensino secundário e profissional e apresenta uma despesa estimada no valor de 504 740,32 euros.

Dando cumprimento ao estabelecido nos termos da alínea f) do artigo 56.º do Decreto-Lei n.º 21/2019, de 30 de janeiro, o Plano de Transporte Escolar para o ano letivo 2023/2024 foi submetido à apreciação do Conselho Municipal de Educação, o qual emitiu parecer favorável, em reunião realizada no dia 14 de junho do 2023.

Face ao enunciado, propõe-se:

a) A repartição de encargos pelos anos 2023 e 2024, da seguinte forma:

O TÉCNICO

O CHEFE DE DIVISÃO

A DIRETORA DO DEPARTAMENTO

O PROPONENTE

APROVADA / REJEITADA por :

Votos Contra;

Abstenções;

Votos a Favor.

Aprovada em minuta, para efeitos do disposto no n.º 3 do art.º 57 da lei 75/13, de 12 de setembro

O RESPONSÁVEL PELA ELABORAÇÃO DA ACTA

O PRESIDENTE DA CÂMARA

Ano de 2023 - Despesa: 168 247,32 euros
Ano de 2024 - Despesa: 336 493,00 euros

b) A verba tem cabimento:

- Classificação Orçamental – 09 020210
- Classificação do Plano – 2002 A 3

c) Que a Câmara Municipal de Setúbal, nos termos n.º 1 do artigo 21.º da Lei n.º 21/2019, de 30 de janeiro, aprove o Plano de Transportes Escolares para o ano letivo 2023/2024, anexo à presente proposta e que faz parte integrante da mesma;

d) A aprovação, em minuta, da parte da ata referente à presente deliberação, de acordo com o disposto nos n.ºs 3 e 4 do artigo 57.º da Lei n.º 75/2013, de 12 de setembro.

O TÉCNICO

O CHEFE DE DIVISÃO

A DIRETORA DO DEPARTAMENTO

O PROPONENTE

APROVADA / REJEITADA por :

Votos Contra;

Abstenções;

Votos a Favor.

Aprovada em minuta, para efeitos do disposto no n.º 3 do art.º 57 da lei 75/13, de 12 de setembro

O RESPONSÁVEL PELA ELABORAÇÃO DA ACTA

O PRESIDENTE DA CÂMARA

CÂMARA MUNICIPAL DE SETÚBAL
CONTRIBUINTE N.º501294104
PRAÇA DO BOCAGE
2900-276-SETUBAL

IMPRESSO	PAGINA
2023/06/15	1

PROPOSTA DE CABIMENTO

SERV. REQUIS.	LOGIN	DATA	NUMERO	ANO
D0801	slgomes	2023/06/15	3398	2023

DESCRIÇÃO DA DESPESA

PLANO DE TRANSPORTES ESCOLARES REFERENTE AO ANO LETIVO 2023/2024 - PROPOSTA N.º 26/2023/DES/DIAPE - \ ALÍNEA GG) DO N.º1 DO ARTIGO 33º DO ANEXO I DA LEI 75/2013, DE 12 DE SETEMBRO.

CLASSIFICAÇÃO DA DESPESA

TIPO DESP: SE65-Transportes escolares
ORGÂNICA : 09 DEPARTAMENTO DE EDUCAÇÃO E BIBLIOTECAS
ECONÓMICA: 020210 TRANSPORTES
PLANO : 2002 A 3
ENSINO SECUNDARIO
Transportes Escolares

DOTAÇÃO DISPONÍVEL
389.908,15
A CABIMENTAR
168.247,32
SALDO APÓS CABIMENTO
221.660,83

EXTENSO

CENTO E SESSENTA E OITO MIL DUZENTOS E QUARENTA E SETE EUROS E TRINTA E DOIS CÉNTIMOS

PROPOSTA CABIMENTADA EM 2023/06/15


SERVIÇO REQUISITANTE

DIAPE - DIVISÃO DE ADMINISTRAÇÃO E

(slgomes)

PROCESSADO POR COMPUTADOR

AUTORIZAÇÃO



Plano de Transportes Escolares

“O Plano de Transportes Escolares é, a nível municipal, o instrumento de planeamento da oferta de serviço de transporte entre o local da residência e o local dos estabelecimentos de ensino da rede pública...”

(Decreto-Lei n.º 21/2019 de 30 de janeiro)

2023/2024



Índice

Preâmbulo	3
Enquadramento Legal	4
Enquadramento Territorial do Concelho de Setúbal	5
Rede Escolar do Concelho de Setúbal	7
Mobilidade/ Modelo de Serviço	9
Previsão do Número de Alunos a Transportar	14
Representação do Número de Alunos a Transportar	25
Tarifários de Transportes	27
Previsão da Despesa dos Transportes Escolares	28
Representação da Despesa dos Transportes Escolares	39
Representação do Número de Alunos e da Despesa dos Transportes Escolares	41

Preâmbulo

O Município de Setúbal é um concelho com aproximadamente 172 Km² inserido na área metropolitana de Lisboa e dividido em cinco freguesias. Apresenta zonas de grande densidade populacional, servidas por uma rede de transportes públicos urbanos, e algumas zonas rurais e acidentadas com baixa densidade populacional associada a uma fraca acessibilidade em transportes públicos, que levou o Município de Setúbal a implementar algumas medidas, de forma a garantir o direito à igualdade de oportunidade de acesso e permanência dos alunos na escola, contribuindo assim, para o sucesso escolar.

Compete ao Município de Setúbal organizar e gerir a rede de transportes escolares. É neste sentido que se elaborou o Plano de Transportes Escolares com base no número de alunos transportados no ano letivo em curso, fazendo-se uma previsão para o ano letivo seguinte.

O Plano de Transportes Escolares para o ano letivo de 2023/2024 que se apresenta, atingiu o valor estimado de 504 740,32 Euros.

O plano abrange todos os estabelecimentos de ensino do Concelho, num total de 1647 alunos, distribuídos respetivamente por 605 alunos do ensino básico e 1042 alunos do ensino secundário e profissional.

Neste instrumento de gestão procurou-se garantir à população escolar dos diversos níveis de ensino uma rede de transportes escolares adequada, em termos de horários e veículos.

De acordo com a legislação em vigor a oferta de transporte escolar é suportada pelo Município para os alunos do ensino básico e comparticipada a 50% para os alunos do ensino secundário. Contudo, foi aprovada uma proposta “Medidas extraordinárias de mitigação dos efeitos da crise económica e social para o ano 2023” em reunião de Câmara de 2 de novembro 2022, com medidas de apoio às famílias e empresas do Concelho de Setúbal, onde é incluído a gratuidade do transporte escolar para os alunos a frequentar o ensino secundário, em vigor até ao final do ano de 2023.

É de salientar que os alunos com idade inferiores a 13 anos têm direito a passe gratuito (Navegante 12), com carregamento definitivo efetuado pela empresa de transportes públicos. Estes alunos só necessitam de requerer a comparticipação do município quando efetuarem os 13 anos.

Assim, no âmbito da Ação Social Escolar, o Transporte Escolar vem reforçar e alargar a política de apoio às famílias, nas deslocações dos seus filhos para a escola, ao mesmo tempo que pretende incentivar desde a infância, a utilização de transportes coletivos, como alternativa aos transportes individuais.

O Plano de Transportes Escolares para o ano letivo de 2023/2024 é submetido à apreciação do Conselho Municipal de Educação, nos termos do n.º 1 do art.º 21 do 21/2019 de 30 de janeiro.

Setúbal, 15 de maio, de 2023



Enquadramento Legal

A organização e gestão dos transportes escolares constituem competência dos municípios desde o ano de 1984. Considerando o enquadramento legal, a sua implementação obedece a um conjunto de normas legais assentes nos seguintes diplomas:

- Decreto-lei n.º 77/1984, de 8 de março - Estabelece o regime da delimitação e da coordenação das atuações da Administração Central e Local em matéria de investimentos públicos, definindo, no âmbito do n.º 4 da alínea e) do Artigo 8º, que os transportes escolares constituem competência municipal em matéria de investimentos públicos;
- Decreto-lei n.º 299/1984, de 5 de setembro - Regulamenta a transferência de novas competências em matéria de organização, financiamento e controle do funcionamento dos transportes escolares, definindo que é da competência das autarquias garantir o serviço de transporte aos alunos do ensino básico e secundário (oficial, particular e/ou cooperativo) que residam a mais de 3 ou 4 Km dos estabelecimentos de ensino, respetivamente sem ou com refeitório;
- Portaria n.º 181/1986, de 6 de maio - Estabelece os termos em que é participado o transporte dos estudantes do ensino secundário, definindo que os alunos abrangidos pelo transporte escolar, participam em metade do custo do bilhete;
- Decreto-lei n.º 7/2003, de 15 de janeiro, com as alterações introduzidas pela Lei n.º 41/2003, de 22 de Agosto, retificada pela Declaração de Retificação n.º 13/2003, de 11 de outubro, segunda alteração pela Lei n.º 6/2012 de 10 de fevereiro - Regulamenta as competências, composição e funcionamento dos Conselhos Municipais de Educação, definindo que as competências exercidas pelo Conselho Consultivo dos Transportes Escolares, nos termos do n.º 2 do Artigo 25º conjugado com o Decreto-lei n.º 299/84, de 5 de setembro, passam a ser exercidas pelos Conselhos Municipais de Educação;
- Lei n.º 13/2006, de 17 de abril - Define o regime jurídico do transporte coletivo de crianças e jovens até aos 16 anos;
- Decreto-lei n.º 55/2009, de 2 de março - Estabelece o regime jurídico aplicável à atribuição e ao funcionamento dos apoios no âmbito da ação social escolar, definindo no artigo 12º que os transportes escolares constituem uma modalidade de apoio no âmbito da ação social escolar e estabelecendo no artigo 25º critérios e regras para a sua atribuição;
- Decreto-lei n.º 176/2012, de 12 de agosto - Regula o regime de matrícula e de frequência no âmbito da escolaridade obrigatória das crianças e dos jovens com idades compreendidas entre os 6 e os 18 anos e estabelece medidas que devem ser adotadas no âmbito dos percursos escolares dos alunos para prevenir o insucesso e o abandono escolares;
- Lei n.º 75/2013, de 12 de setembro - Estabelece o Regime Jurídico das Autarquias Locais aprova o estatuto das entidades intermunicipais e conforme o estipulado na alínea gg) n.º 1 do Artigo 33º é competência da câmara municipal assegurar, organizar e gerir os transportes escolares.
- Decreto-Lei nº 21/2019 de 30 de janeiro – procede ao reforço das áreas que anteriormente foram descentralizadas para os municípios, conferindo-lhes também novas competências nas vertentes de planeamento, investimento e gestão no domínio da educação. Destaca-se no seu artigo 17º, o plano de

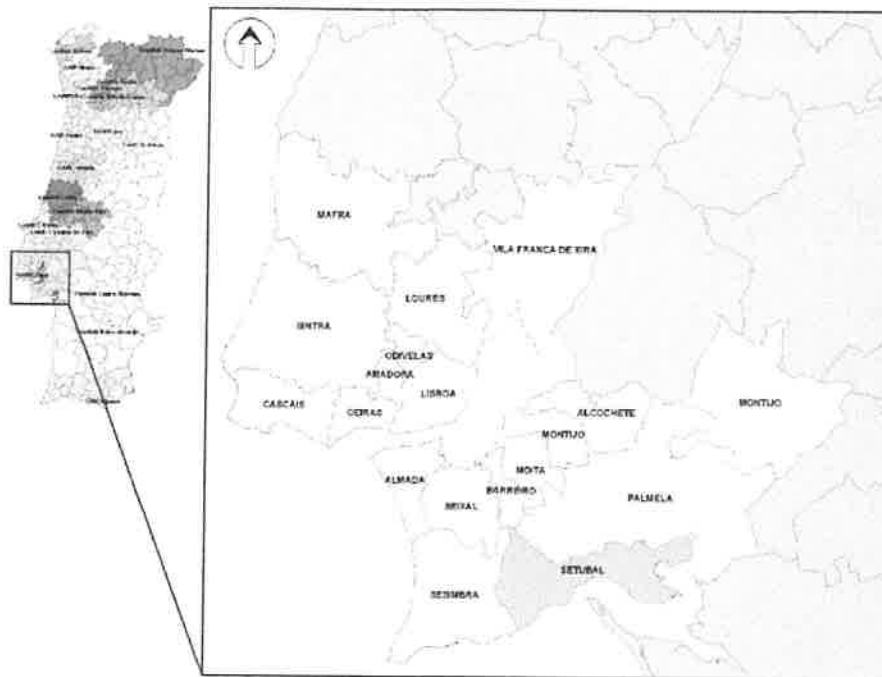


Figura 2 - Enquadramento Territorial de Setúbal na GAMAL

O Concelho de Setúbal possui, aproximadamente, uma superfície de 172 km², distribuídos por 5 Freguesias e 123 519 residentes (Censos 2021). É um dos 18 Concelhos que integra a Grande Área Metropolitana de Lisboa e tem como Concelhos limítrofes Sesimbra (Poente), Palmela (Nascente e Norte), Barreiro (Norte), e a Sul a cidade encontra-se ladeada pelo Estuário do Rio Sado.

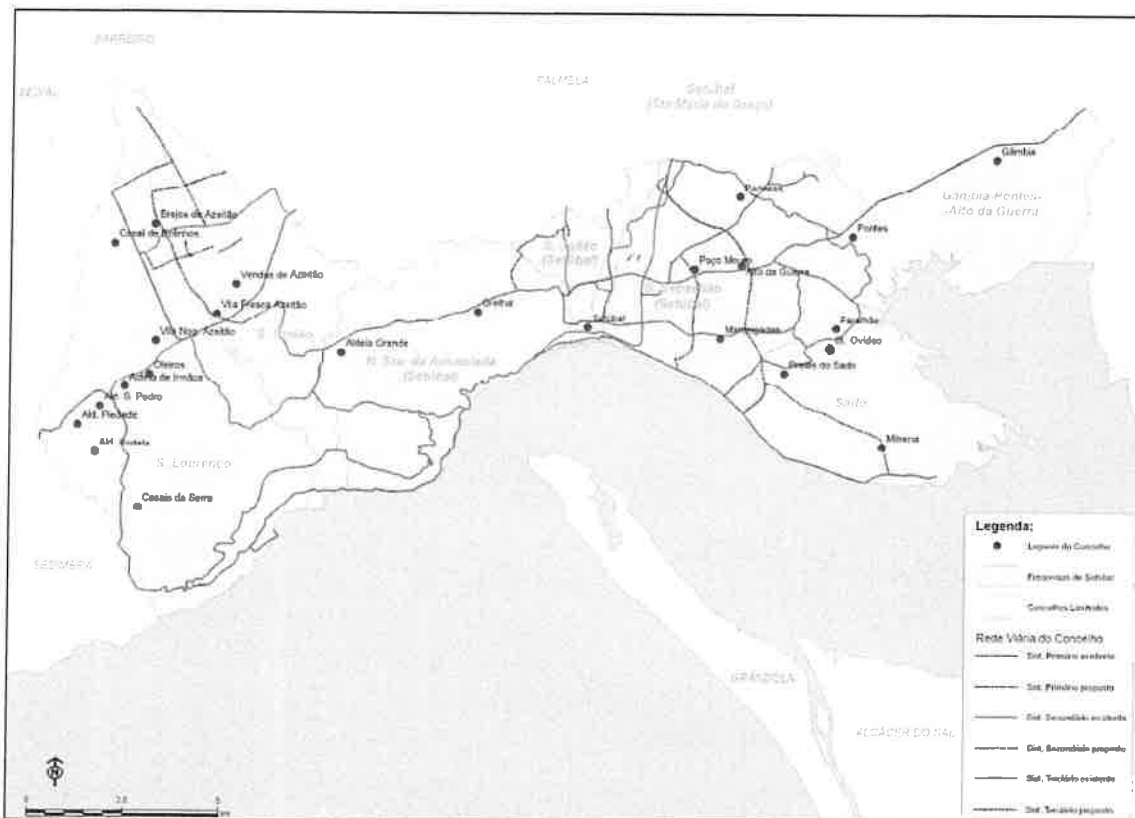


Figura 3 - Lugares do Concelho de Setúbal

Rede Escolar do Concelho de Setúbal

Atualmente, o concelho de Setúbal dispõe de uma Rede Escolar Pública constituída por 17 Jardins de Infância, 31 escolas do 1.º ciclo do ensino básico, 6 agrupamentos de escolas, 3 escolas não agrupadas com 3.º ciclo do ensino básico e ensino secundário.

Para além destas dispõe ainda de ensino artístico, profissional, superior e rede solidária.

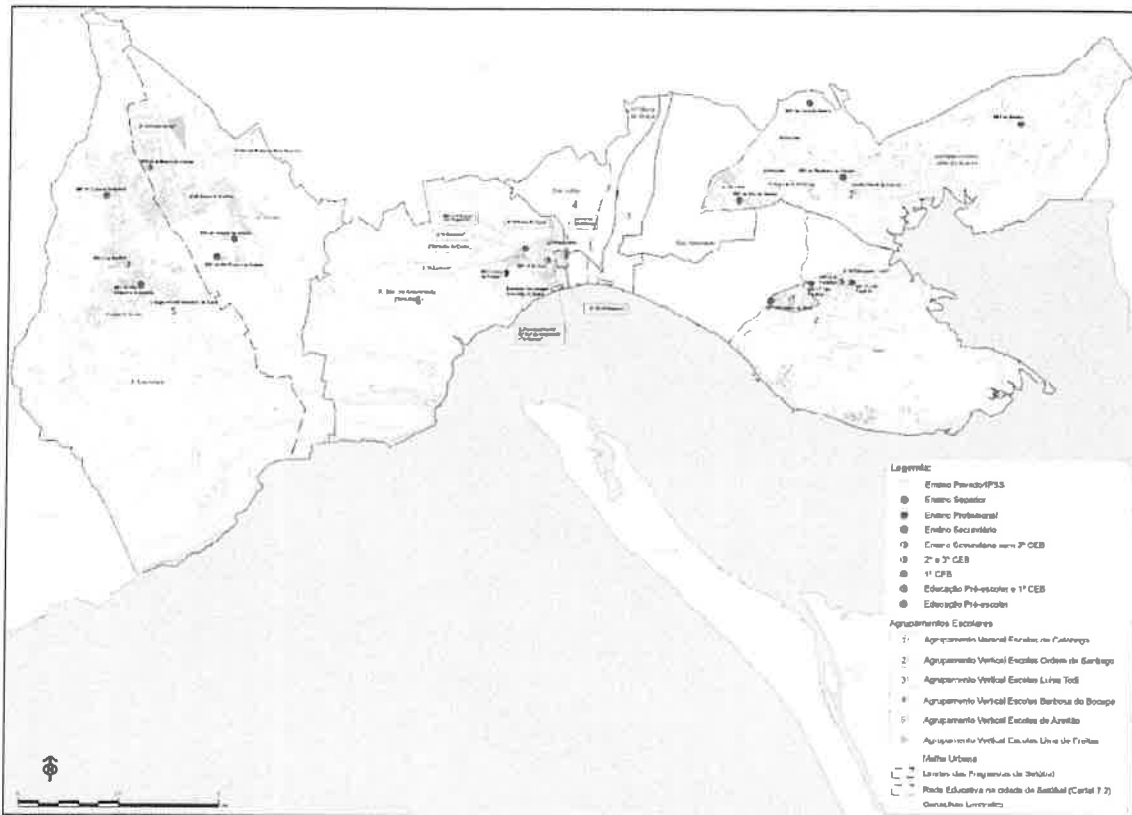


Figura 4 - Rede Educativa do Concelho de Setúbal

Escolas Não Agrupadas:

Escola Secundária de Bocage

Escola Secundária D. João II

Escola Secundária Dom Manuel Martins

Os estabelecimentos de ensino do 1.º ciclo e pré-escolar da rede pública estão agrupados dando origem a 6 agrupamentos de escolas.

O Agrupamento de Escolas de Azeitão, com sede na Escola Básica de Azeitão, é constituído pelas: EB de Azeitão, EB Vendas de Azeitão, EB Vila Fresca de Azeitão, EB Vila Nogueira de Azeitão, EB Brejoeira, EB Brejos de Clérigo, J.I. Vendas de Azeitão e J.I. Casal de Bolinhos.

O Agrupamento de Escolas Barbosa do Bocage, com sede na Escola Básica Barbosa do Bocage, é constituído pelas: EB Barbosa do Bocage, EB Setúbal n.º 2 Santa Maria da Graça, EB Setúbal n.º 3 Montalvão, EB Setúbal n.º 12 Amoreiras, EB dos Arcos, EB de São Gabriel e J.I. das Amoreiras.

O Agrupamento de Escolas Sebastião da Gama, com sede na Escola Secundária Sebastião da Gama, é constituído pelas: Escola Secundária Sebastião da Gama, EB de Aranguez, EB da Azeda, EB Setúbal n.º 1 Areias, EB Setúbal n.º 8 Bairro da Conceição e EB de Montalvão.

O Agrupamento de Escolas Lima de Freitas, com sede na Escola Básica e Secundária Lima de Freitas, é constituído pelas: Escola Básica e Secundária Lima de Freitas, EB do Viso e EB Setúbal n.º 9 Casal das Figueiras.

O Agrupamento de Escolas Luísa Todi, com sede na Escola Básica Luísa Todi, é constituído pelas: EB Luísa Todi, EB Setúbal n.º 4 Pinheirinhos, EB Setúbal n.º 6 Monte Belo, EB n.º 10 Bairro Afonso Costa, EB Setúbal n.º 11 Bairro Humberto Delgado, EB Alto da Guerra, EB Gâmbia, EB Montinho da Cotovia.

O Agrupamento de Escolas Ordem de Sant'Iago, com sede na Escola Básica e Secundária da Bela Vista, é constituído pelas: EB e Secundária da Bela Vista, EB de Setúbal (Bela Vista), EB Faralhão, EB Faralhão n.º 1, EB Faralhão n.º 2, EB das Manteigadas, EB Setúbal n.º 5 e EB Setúbal n.º 7 Setúbal.

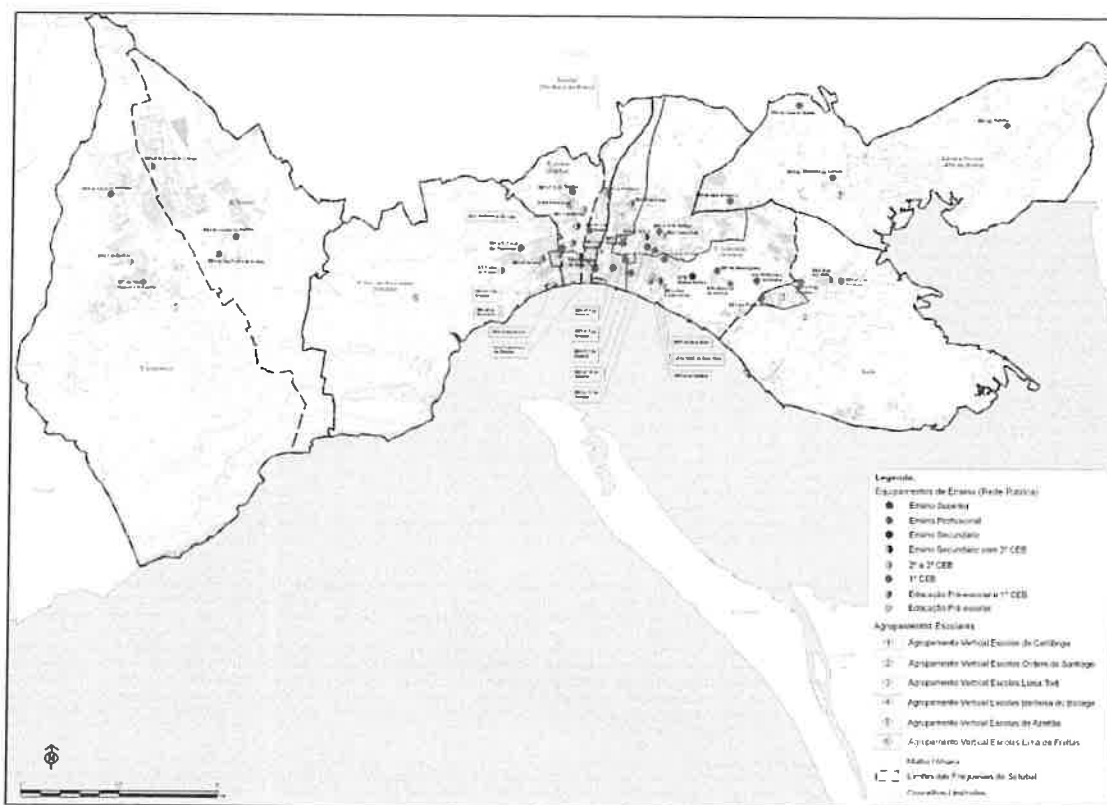


Figura 5 - Agrupamentos de Escolas de Setúbal

Mobilidade/Modelo de Serviço

Tranportes Coletivos

(Modelo de serviço – transporte público de passageiros)

A mobilidade do Concelho de Setúbal em termos de transporte coletivo de passageiros é assegurada pelos Transportes Metropolitanos de Lisboa (TML), a entidade responsável pela gestão do serviço público de transportes rodoviários da área metropolitana.

A mobilidade do Concelho de Setúbal é ainda assegurada pelos serviços da CP - Comboios de Portugal (transporte ferroviário), pela Fertagus (transporte ferroviário) e da Atlantic Ferries - Trafego Local, Fluvial e Marítimo, S.A. (transporte fluvial).

No que concerne ao transporte rodoviário de passageiros, o Concelho é servido por carreiras urbanas (cuja cobertura territorial se limita ao perímetro da cidade) e carreiras interurbanas de origem ou destino em Setúbal.

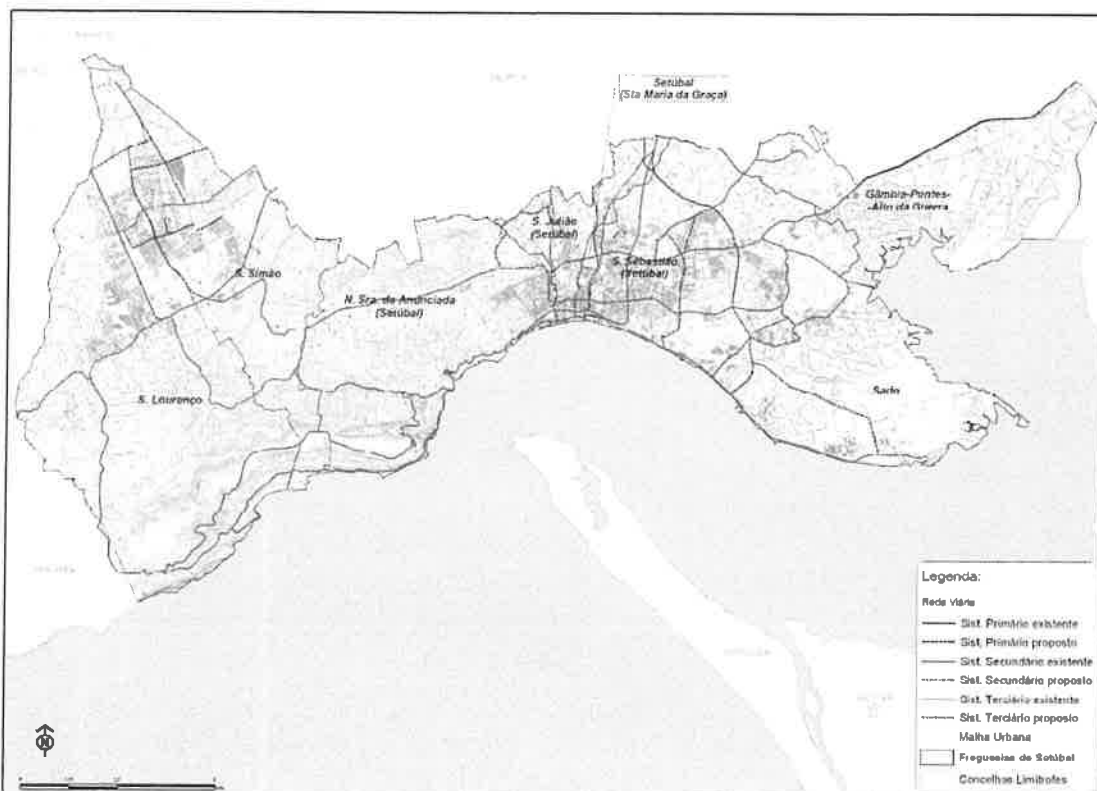


Figura 6 - Rede Viária do Concelho

Os alunos do concelho de Setúbal podem usufruir de dois tipos de passe:

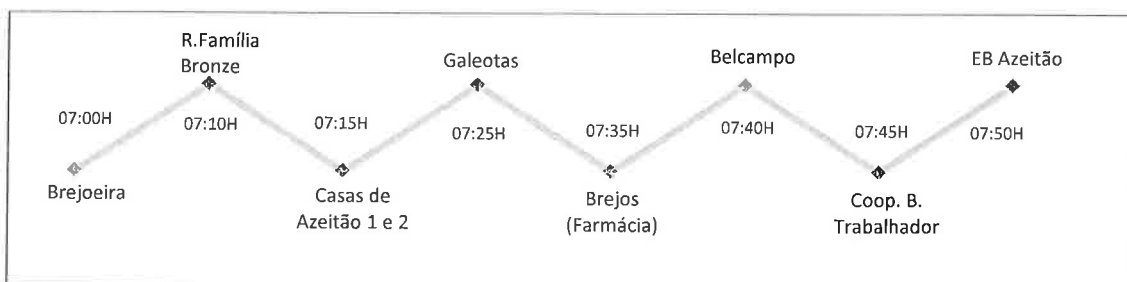
- Passe Navegante Municipal, que permite circular em qualquer transporte dentro do limite geográfico do concelho de Setúbal;
- Passe Navegante Metropolitano, que permite circular em qualquer transporte do município de Setúbal para outros municípios;

Circuito de Azeitão

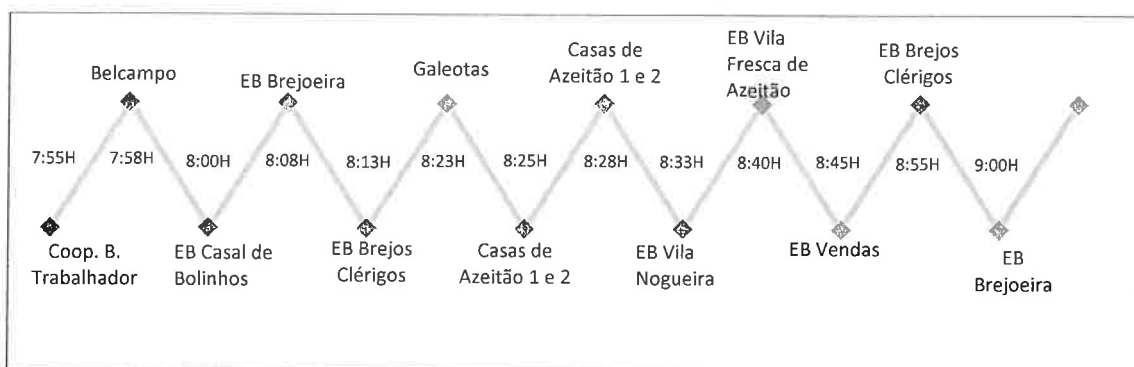
(Modelo de serviço - contratação de serviços especializados)

Circuito elaborado pela Câmara Municipal de Setúbal, implementado por uma empresa transporte escolar contratada. É composto por cinco percursos:

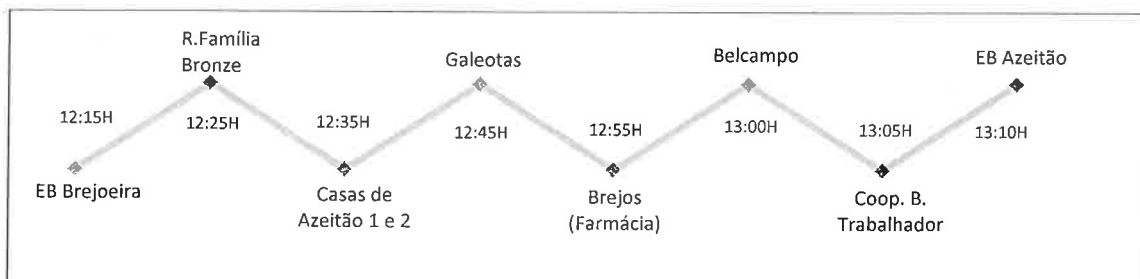
- 1.º Percurso: Manhã / Alunos 2.º e 3.º Ciclos / Ida para a escola (07:00H – 07:50H): com início em Brejoeira (entrada da vigilante), passando por Rua Família Bronze (Clínica “Bela Saúde”), Casas de Azeitão 1 e 2, Galeotas (“Gracinda dos Leitões”), Brejos (farmácia), Belcampo e Cooperativa bairro do Trabalhador, transportando alunos para a EB de Azeitão;



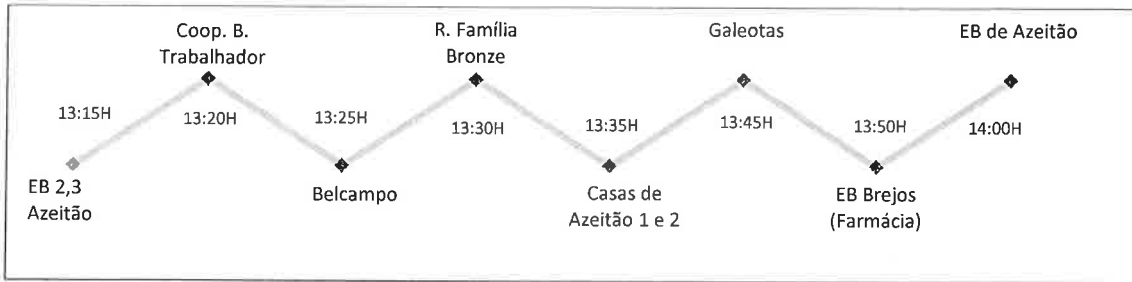
- 2.º Percurso: Manhã / Alunos 1.º Ciclo / Ida para a escola (07:55H – 09:00H): com início em Cooperativa Bairro do Trabalhador (Brejos de azeitão), passando por Belcampo, EB Casal de Bolinhos, EB Brejoeira, EB Brejos de Clérigos (farmácia), Galeotas (“Gracinda dos Leitões”), Casas de Azeitão 1 e 2, transportando alunos para a EB Vila Nogueira de Azeitão, EB Vila Fresca de Azeitão, EB Vendas de Azeitão, EB Brejos de Clérigos e termina em EB Brejoeira (Saída de alunos e saída da vigilante).



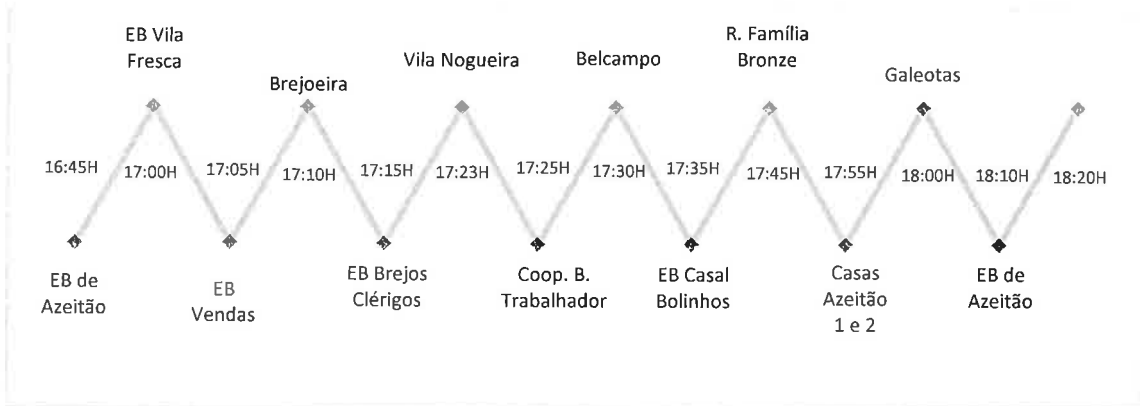
- 3.º Percurso: manhã / Alunos 3.º Ciclos / Ida para a escola (12:25H – 13:10H): com início em EB Brejoeira (entrada da vigilante), passando por Rua Família Bronze (Clínica “Bela Saúde”), Casas de Azeitão 1 e 2, Galeotas (“Gracinda dos Leitões”), Brejos (farmácia), Belcampo, Cooperativa Bairro do Trabalhador (Brejos de azeitão) e termina na Escola Básica de Azeitão (saída de alunos)



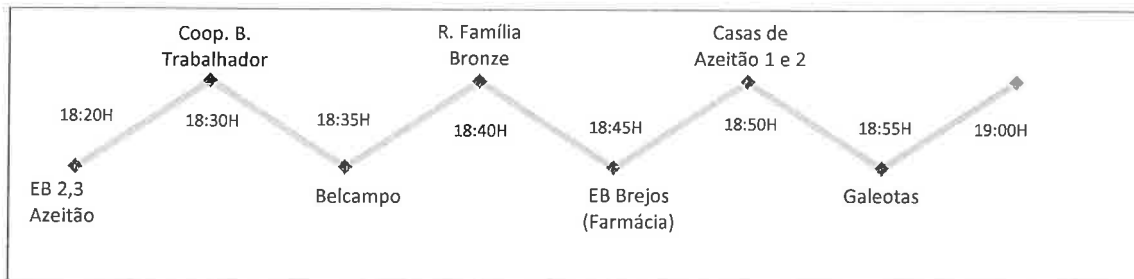
- 4.º Percurso: Almoço / Alunos 2.º e 3.º Ciclos / Regresso a casa (13:15H – 14:00H): com início em Escola Básica de azeitão (recolha de alunos), passando por Rua Família Bronze (Clínica “Bela Saúde”), Casas de Azeitão 1 e 2, Galeotas (“Gracinda dos Leitões”), Brejos (farmácia) e termina em EB Brejoeira (saída da vigilante);



- 5.º Percurso: Tarde / Alunos 1.º ciclo / Regresso a casa (16:45H – 18:20H): com início na Escola Básica de Azeitão (entrada da vigilante), e recolhe alunos na EB Vila Fresca, EB Vendas de Azeitão, EB Brejoeira, EB Brejos de Clérigos, passando por Vila Nogueira (junto ao pinheiro manso), Cooperativa Bairro do Trabalhador (Brejos de azeitão), Belcampo, EB Casal de Bolinhos, Rua Família Bronze (clínica “Bela Saúde”), Casas de Azeitão 1 e 2, Galeotas (“Gracinda dos Leitões”) e regressa à Escola Básica de Azeitão;



- 6.º Percurso: tarde / Alunos 2.º e 3.º Ciclos / Regresso a casa (18:20H – 19:00H): com início na Escola Básica de Azeitão (recolha de alunos), passando por Cooperativa Bairro do Trabalhador (Brejos de Azeitão), Belcampo, Rua Família Bronze (Clínica “Bela Saúde”), Brejos (farmácia), Casas de Azeitão 1 e 2, Galeotas (“Gracinda dos Leitões”), termina com a saída da vigilante na Escola Básica de azeitão.



Neste itinerário cada percurso é acompanhado por uma vigilante, funcionária da autarquia.

Circuito Serra da Arrábida

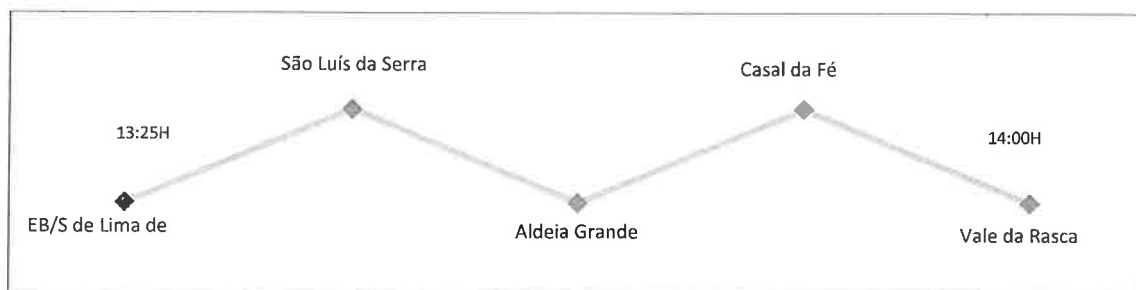
(Modelo de serviço - realizado em viatura da autarquia)

Circuito efetuado pela Câmara Municipal de Setúbal, em viatura da autarquia, composto por três percursos:

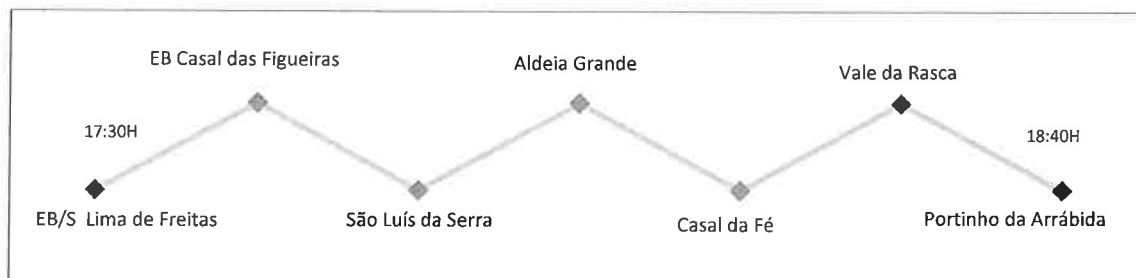
- 1.º Percurso: Manhã / Ida para a escola (07:15H – 08:25H): com início no Portinho da Arrábida, passando por Vale da Rasca, Casal da Fé, Aldeia Grande e São Luís da Serra, transportando alunos para as escolas EB n.º 9 Casal das Figueiras e Escola Básica e Secundária Lima de Freitas;



- 2.º Percurso: Almoço / Regresso para casa (13:25H – 14:00H): com início na Escola Básica e Secundária Lima de Freitas, passando por São Luís da Serra, Aldeia Grande, Casal da Fé e Vale da Rasca;



- 3.º Percurso: tarde / Regresso para casa (17:30H – 18:40H): com início na EB n.º 9 Casal das Figueiras, passando por Escola Básica e Secundária Lima de Freitas, São Luís da Serra, Aldeia Grande, Casal da Fé, Vale da Rasca e Portinho da Arrábida.



Neste itinerário cada percurso é acompanhado por uma vigilante, funcionária da autarquia.

Transporte Especial

(Modelo de serviço - contratação de serviços especializados)

O Decreto-Lei nº 21/2019 de 30 de junho concretiza o quadro de transferência de competências para os órgãos municipais e para as entidades intermunicipais no domínio da educação.

Os transportes escolares constituem uma das áreas de intervenção das câmaras municipais, sendo da sua responsabilidade a organização, implementação e controlo do funcionamento.

A Câmara Municipal de Setúbal organiza e acompanha o processo de acesso ao transporte para os alunos do Concelho de Setúbal, incluindo o transporte para os alunos que não podem utilizar o transporte regular, garantindo desta forma o direito à igualdade de oportunidade de acesso e sucesso escolar.

Relativamente aos alunos com necessidades específicas individuais e no âmbito da transferência de competências, a Câmara Municipal de Setúbal celebrou contratos de delegação de competências do Município de Setúbal nos Diretores de agrupamento de escolas e escolas não agrupadas, permitindo desta forma organizar/gerir o respetivo transporte.

A autarquia mediante a validação e a apresentação de faturas dos transportes efetuados assegura a transferência dos respetivos valores para os agrupamentos e escolas não agrupadas.



Previsão do Número de Alunos a Transportar

1. Agrupamento de Escolas de Azeitão

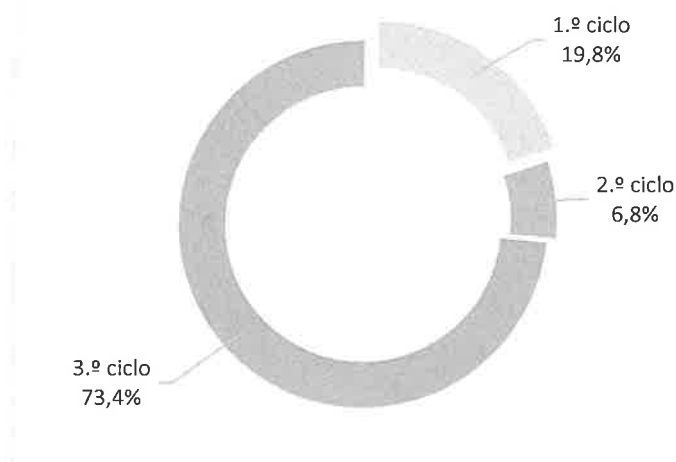
Quadro 1 - Previsão do Agrupamento de Escolas de Azeitão

Localidade	Passe	Número de alunos a transportar						Total
		Ensino Básico						
		1.º ciclo		2.º ciclo		3.º ciclo		
		< 13 anos	> 13 anos	< 13 anos	> 13 anos	< 13 anos	> 13 anos	
Aldeia da Piedade; Aldeia de irmãos; Oleiros; Pinheiros; Vendas de Azeitão; Vila Fresca; Vila Nogueira; Brejos de Azeitão; Brejos São Simão; Brejoeira; São Gonçalo; Brejos (Coca-Cola).	Navegante Municipal	5	150	155
Vila Nogueira de Azeitão (S.P.A); Clínica Bela-Saúde; Casas de Azeitão; Galeotas; Brejos Clérigos (farmácia); Belcampo; Brejoeira; Bairro dos Trabalhadores; Casal de Bolinhos; Vila Fresca de Azeitão; Vendas de Azeitão; Básica de Azeitão.	Circuito	47	11	24	82
Total de Alunos por nível de ensino		47	...	11	5	...	174	237

No Agrupamento de Escolas de Azeitão prevê-se transportar um total de 237 alunos, repartidos por 47 alunos do 1.º ciclo do ensino básico, 16 alunos do 2.º ciclo do ensino básico e 174 alunos do 3.º ciclo do ensino básico. É de salientar que o Agrupamento de Escolas de Azeitão regista a previsão do maior número de alunos (237) de todos os ciclos do ensino básico, que necessitam de utilizar transporte escolar, representando 39,2% do total de alunos transportados no ensino básico (605).

É de considerar que neste agrupamento 155 alunos, utilizam transporte escolar (transporte público) representando 65,4% do total, enquanto 82 alunos que utilizam circuito, representam 34,6% do total dos alunos.

Gráfico 1 - Representação da Previsão do Número de Alunos por Nível de Ensino



A representação do gráfico 1, mostra a previsão do número de alunos em termos de percentagem, que se traduz em 19,8% para os alunos do 1.º ciclo do ensino básico, 6,8% para os alunos do 2.º ciclo do ensino básico e 73,4% para os alunos do 3.º ciclo do ensino básico.

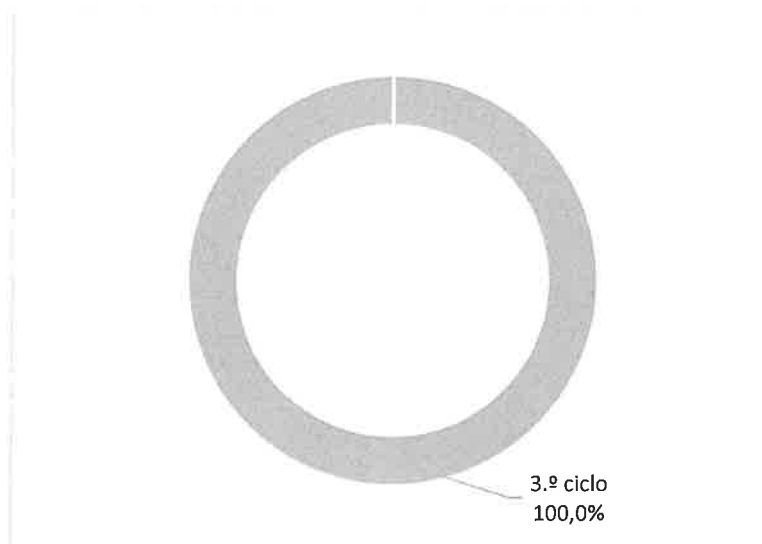
2. Agrupamento de Escolas Barbosa du Bocage

Quadro 2 - Previsão do Agrupamento de Escolas Barbosa du Bocage

Localidade	Passe	Número de alunos a transportar						Total
		Ensino Básico						
		1.º ciclo		2.º ciclo		3.º ciclo		
		< 13 anos	> 13 anos	< 13 anos	> 13 anos	< 13 anos	> 13 anos	
Setúbal; Quinta da serralheira; Algeruz; Pontes.	Navegante Municipal	4	4
Total de Alunos por nível de ensino		4	4

No Agrupamento de Escolas Barbosa du Bocage estima-se transportar um total de 4 alunos do 3.º ciclo do ensino básico.

Gráfico 2 - Representação da Previsão do Número de Alunos por Nível de Ensino



O gráfico 2 representa a percentagem de previsão dos alunos transportados do 3.º ciclo do ensino básico.

3. Agrupamento de Escolas Sebastião da Gama

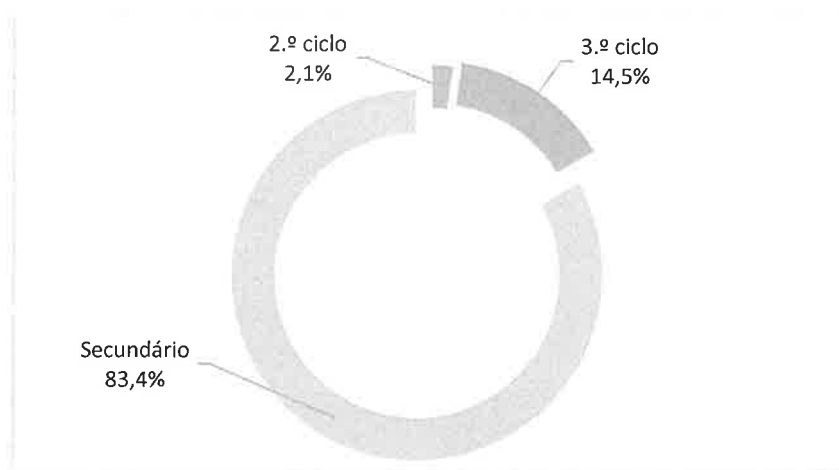
Quadro 3 - Previsão do Agrupamento de Escolas Sebastião da Gama

Localidade	Passe	Número de alunos a transportar					
		Ensino Básico				Ensino Secundário	Total
		2.º ciclo		3.º ciclo			
		< 13 anos	> 13 anos	< 13 anos	> 13 anos		
Setúbal; Manteigadas; Faralhão; Morgada; Mourisca; Quinta São Jorge; Praias do Sado; Vale Ana Gomes; Poço Mouro; Vale do Cobro; Pontes; Estefanilha; Gâmbia; Aldeia Grande; Oleiros; Vila Fresca de Azeitão; Brejos de Azeitão; Vila Nogueira de Azeitão; Vendas de Azeitão; Brejoeira; Aldeia da Piedade; Aldeia de Irmãos; Pinhal Negreiros; São Gonçalo.	Navegante Municipal	...	5	...	34	189	228
Vendas de Azeitão (Via Palmela)	Navegante Metropolitano	7	7
Total de Alunos por nível de ensino		...	5	...	34	196	235

No Agrupamento de Escolas de Sebastião da Gama prevê-se transportar um total de 235 alunos, distribuídos por 5 alunos do 2.º ciclo do ensino básico, 34 alunos do 3.º ciclo do ensino básico e 196 alunos do ensino secundário. Este mapa ilustra a grandeza do número previsto de alunos do ensino secundário que precisam de utilizar transporte escolar, representando 18,8% no total de alunos transportados no ensino secundário (1042).

É de referir que este é o agrupamento que apresenta o número de alunos do ensino secundário mais elevado que necessita de utilizar transporte escolar, devido à maior parte destes alunos residirem em Azeitão.

Gráfico 3 - Representação da Previsão do Número de Alunos por Nível de Ensino



A representação do gráfico 3 do número de alunos transportados em termos de percentagem, mostra que o 2.º ciclo do ensino básico que apresenta 2,1% dos alunos, seguido do 3.º ciclo do ensino básico com 14,5% dos alunos e o ensino secundário traduz 83,4% dos alunos.

Este gráfico previsional demonstra que são os alunos do ensino secundário que necessitam mais de utilizar transporte escolar.

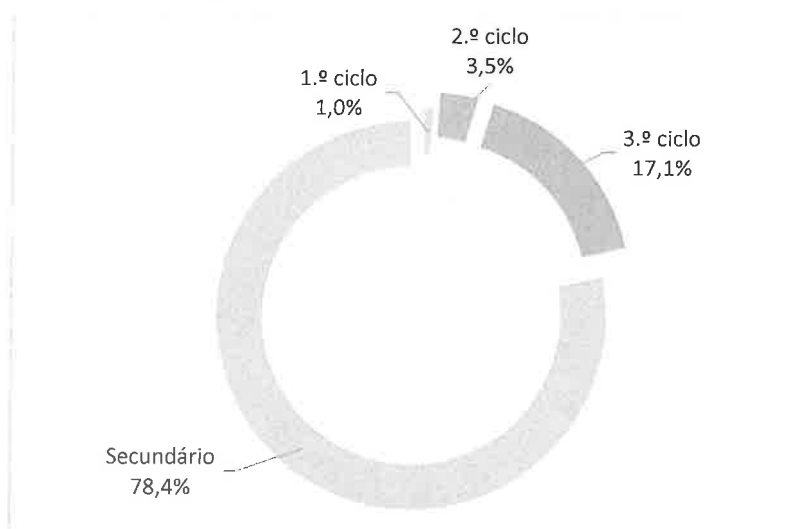
4. Agrupamento de Escolas Lima de Freitas

Quadro 4 - Previsão do Agrupamento de Escolas Lima de Freitas

Localidade	Passe	Número de alunos a transportar						Ensino secundário	Total
		Ensino Básico							
		1.º ciclo		2.º ciclo		3.º ciclo			
		< 13 anos	> 13 anos	< 13 anos	> 13 anos	< 13 anos	> 13 anos		
Setúbal; Bairro do Liceu; Amoreiras; São Gabriel; Quinta da Serralheira; Pontes; Mourisca; Gâmbia; Faralhão; Praias do Sado; Morgada; Brejos de azeitão; Brejoeira e Vila Nogueira de Azeitão, Aldeia Grande; Vale da Rasca; Grelhal; São Luís da Serra e Picheleiros.	Navegante Municipal	2	...	31	149	182
Vila Nogueira de Azeitão (Via Palmela)	Navegante Metropolitano	3	3
Circuito da Serra da arrábida	2	...	5	3	4	14
Total de Alunos por nível de ensino		2	...	5	2	...	34	156	199

No Agrupamento de Escolas Lima de Freitas estima-se transportar um total de 199 alunos, distribuídos por 2 alunos do 1.º ciclo do ensino básico, 7 alunos do 2.º ciclo do ensino básico, 34 alunos do 3.º ciclo do ensino básico e 156 alunos do ensino secundário.

Gráfico 4 - Representação da Previsão do Número de Alunos por Nível de Ensino



A representação do gráfico 4 traduz em termos de percentagem que o 1.º ciclo do ensino básico atinge 1,0% dos alunos, o 2.º ciclo do ensino básico apresenta 3,5% dos alunos, o 3.º ciclo do ensino básico 17,1% dos alunos, enquanto o ensino secundário representa 78,4% dos alunos transportados. Verifica-se na previsão desta representação gráfica que são os alunos do ensino secundário, que mais precisam de ser transportados.

5. Agrupamento de Escolas Luísa Todi

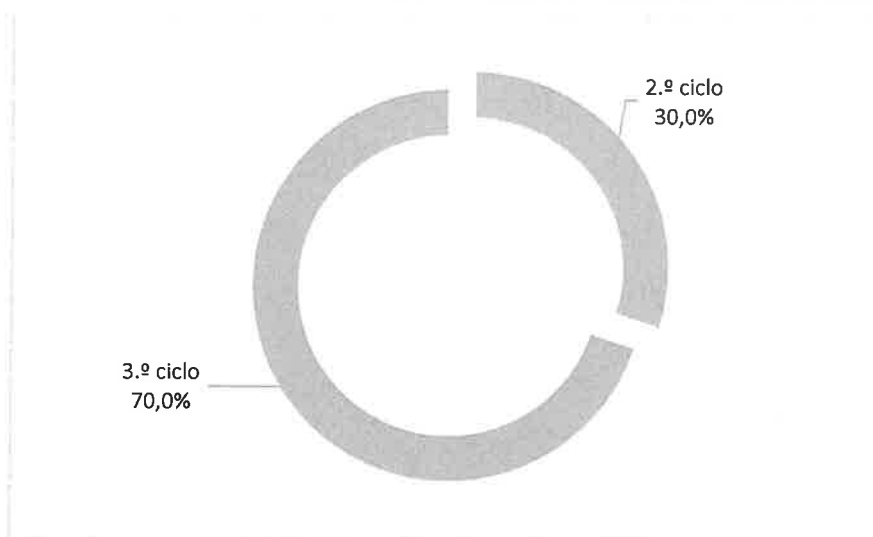
Quadro 5 - Previsão do Agrupamento de Escolas Luísa Todi

Localidade	Passe	Número de alunos a transportar						Total
		Ensino Básico						
		1.º ciclo		2.º ciclo		3.º ciclo		
		< 13 anos	> 13 anos	< 13 anos	> 13 anos	< 13 anos	> 13 anos	
Setúbal; Poço Mouro; Quinta da serralheira; Algeruz; Pontes; Mourisca; Gâmbia; Biscainho.	Navegante Municipal	9	...	21	30
Total de Alunos por nível de ensino		9	...	21	30

No Agrupamento de Escolas Luísa Todi prevê-se transportar um total de 30 alunos, repartidos 9 alunos do 2.º ciclo do ensino básico e 21 alunos do 3.º ciclo do ensino básico.

É de registar que são os alunos do 3.º ciclo do ensino básico que utilizam em maior número o transporte escolar.

Gráfico 5 - Representação da Previsão do Número de Alunos por Nível de Ensino



A representação do gráfico 5 refere em termos de percentagem de alunos transportados, que o 2.º ciclo do ensino básico apresenta 30,0% dos alunos e o 3.º ciclo do ensino básico traduz 70,0% dos alunos que utilizam transporte escolar.

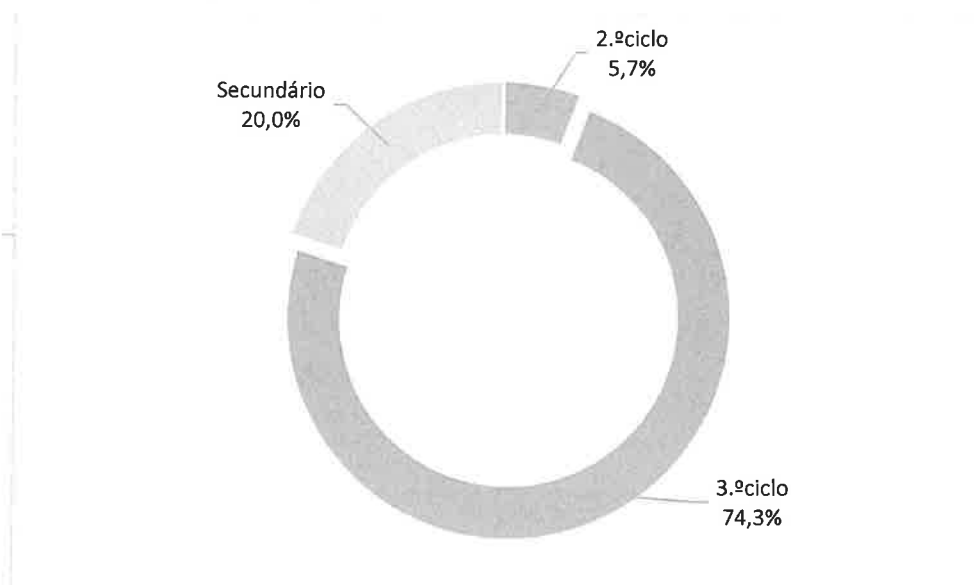
6. Agrupamento de Escolas Ordem de Sant'Iago

Quadro 6 - Previsão do Agrupamento de Escolas Ordem de Sant'Iago

Localidade	Passe	Número de alunos a transportar					
		Ensino Básico				Ensino Secundário	Total
		2.º ciclo		3.º ciclo			
		< 13 anos	> 13 anos	< 13 anos	> 13 anos		
Setúbal; Poço Mouro; Estefanilha; Faralhão; Curvas; Praias do Sado; Quinta do Meio; Santo Ovídio; Ponta de São Jorge; Pontes; Morgada e Quinta do Meio.	Navegante Municipal	...	4	...	52	14	70
Total de Alunos por nível de ensino		...	4	...	52	14	70

No Agrupamento de Escolas Ordem de Sant'Iago estima-se transportar um total de 70 alunos, dos quais 4 alunos do 2.º ciclo do ensino básico, 52 alunos 3.º ciclo do ensino básico, e 14 alunos do ensino secundário.

Gráfico 6 - Representação da Previsão do Número de Alunos por Nível de Ensino



O gráfico 6 representa os alunos transportados em termos de percentagem, sendo que o 2.º ciclo do ensino básico regista 5,7% dos alunos, o 3.º ciclo do ensino básico 74,3% e o ensino secundário 20,0% dos alunos.

Este gráfico elucida a grandeza do número estimado de alunos do 3.º ciclo do ensino básico que necessitam de transporte escolar, sendo que representam 10,1% do total dos alunos transportados no 3.º ciclo do ensino básico.

7. Escola Secundária de Bocage

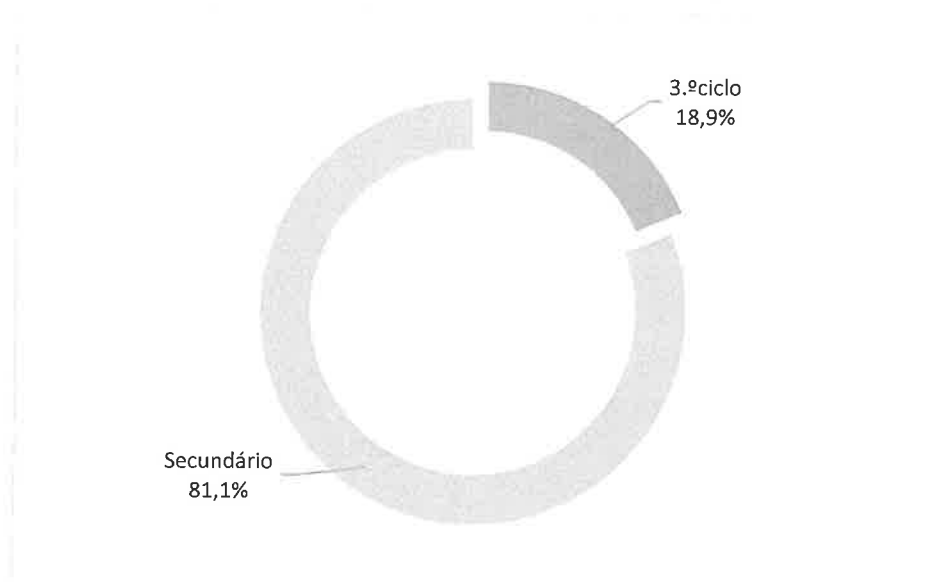
Quadro 7 - Previsão da Escola Secundária de Bocage

Localidade	Passe	Número de alunos a transportar					
		Ensino Básico				Ensino Secundário	Total
		2.º ciclo		3.º ciclo			
		< 13 anos	> 13 anos	< 13 anos	> 13 anos		
Setúbal; Alto da Guerra; Vale da Rosa; Faralhão; Alto da Guerra; Morgada; Aldeia Grande; Aldeia de Irmãos; Vila Nogueira; Vila Fresca; Brejos de Azeitão e Brejoeira.	Navegante Municipal	10	40	50
Vendas de Azeitão (via Palmela)	Navegante Metropolitano	3	3
Total de Alunos por nível de ensino		10	43	53

Na Escola Secundária de Bocage prevê-se transportar um total de 53 alunos, distribuídos pelo 3.º ciclo do ensino básico com 10 alunos e pelo ensino secundário com 43 alunos.

É de salientar que são os alunos do ensino secundário que mais necessitam de utilizar transporte escolar.

Gráfico 7 - Representação da Previsão do Número de Alunos por Nível de Ensino



As percentagens apresentadas no gráfico 7 indicam que o 3.º ciclo do ensino básico regista apenas 18,9% dos alunos, enquanto o ensino secundário representa 81,8% dos alunos que necessitam de utilizar transporte escolar.

8. Escola Secundária D. João II

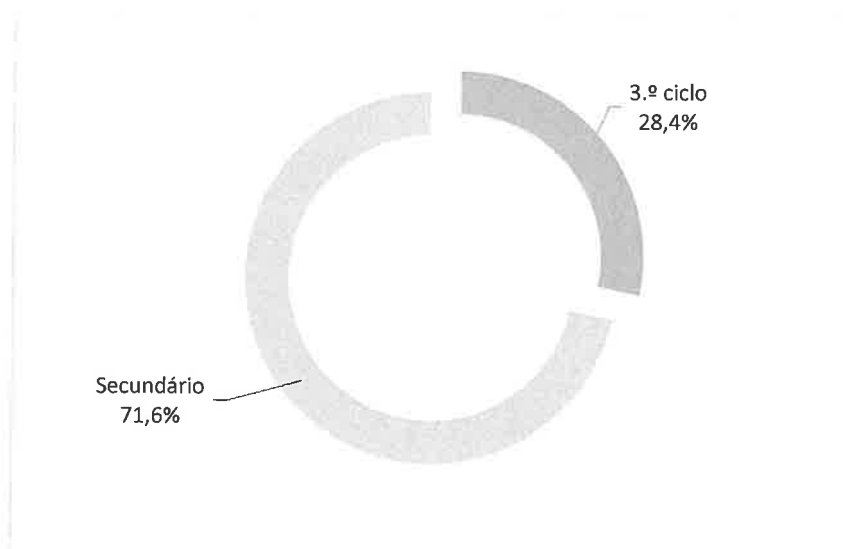
Quadro 8 - Previsão da Escola Secundária D. João II

Localidade	Passe	Número de alunos a transportar					
		Ensino Básico				Ensino Secundário	Total
		2.º ciclo		3.º ciclo			
		< 13 anos	> 13 anos	< 13 anos	> 13 anos		
Setúbal; Alto da Guerra, Mourisca; Faralhão; Praias do Sado; Quinta do Meio; Biscainho; Pontes; Quinta de São Jorge; Quinta Serralheira; Vale de Ana Gomes; Gâmbia; Café Flor do Campo; Vila Fresca de Azeitão; Vila Nogueira de Azeitão; Brejos de Azeitão; Brejoeira.	Navegante Municipal	31	75	106
Vendas de Azeitão (via Palmela)	Navegante Metropolitano	3	3
Total de Alunos por nível de ensino		31	78	109

Na Escola Secundária D. João II estima-se transportar um total de 109 alunos, sendo 31 do 3.º ciclo do ensino básico e 78 alunos do ensino secundário.

É de salientar que nesta escola a previsão da necessidade de utilização de transporte escolar, são maioritariamente para os alunos do ensino secundário.

Gráfico 8 - Representação da Previsão do Número de Alunos por Nível de Ensino



A representação do gráfico 8 indica o número de alunos transportados em termos de percentagem, repartidos pelo 3.º ciclo do ensino básico que regista 28,4%, enquanto o ensino secundário atinge 71,6% dos alunos transportados.

9. Escola Secundária Dom Manuel Martins


Quadro 9 - Previsão da Escola Secundária Dom Manuel Martins

Localidade	Passe	Número de alunos a transportar					
		Ensino Básico				Ensino Secundário	Total
		2.º ciclo		3.º ciclo			
		< 13 anos	> 13 anos	< 13 anos	> 13 anos		
Setúbal; Loja Cidadão; Vale do Cobro; Bairro do Liceu; Poço Mouro; Faralhão; Praias do Sado; Quinta da Serralheira; Quinta do Meio; Quinta de São Jorge; Morgada; Gâmbia; Pontes; Café Flor do Campo; Brejos de Azeitão; Vila Nogueira de Azeitão; Vila Fresca e Brejoeira.	Navegante Municipal	135	170	305
Vendas de Azeitão (via Palmela)	Navegante Metropolitano	4	4	8
Total de Alunos por nível de ensino		139	174	313

Na Escola Secundária Dom Manuel Martins prevê-se transportar um total de 313 alunos, distribuídos pelo 3.º ciclo do ensino básico com 139 alunos e pelo ensino secundário com 174 alunos.

É uma das escolas com mais alunos transportados no 3.º ciclo do ensino básico, representando 27,0% do total de alunos transportados no 3.º ciclo do ensino básico (515).

Gráfico 9 - Representação da Previsão do Número de Alunos por Nível de Ensino



O gráfico 9 representa as percentagens de previsão dos alunos, demonstrando a grandeza do número de alunos transportados no 3.º ciclo do ensino básico, registando 44,4% dos alunos e do número de alunos no ensino secundário, representando 55,6% do total de alunos transportados.

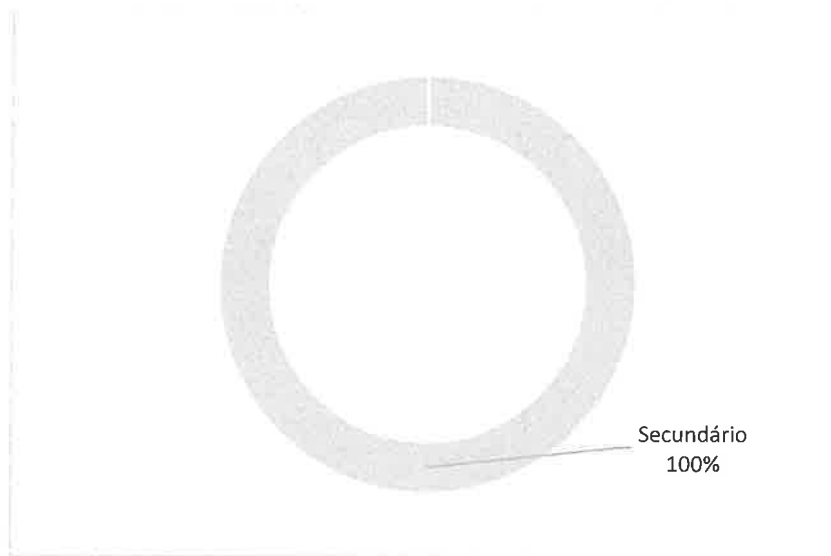
10. Escola Profissional de Setúbal

Quadro 10 - Previsão da Escola Profissional de Setúbal

Localidade	Passe	Número de alunos a transportar			
		Ensino Básico		Ensino Secundário	Total
		3.º ciclo			
		< 13 anos	> 13 anos		
Setúbal; Bairro Afonso Costa; Bairro Viso, bairro Liceu, bairro azeda; Vale do Cobro; Monte Belo; Algeruz; Quinta da Serralheira; Faralhão; Pontes; Quinta do Meio; Quinta de São Jorge; Vila Fresca de Azeitão; Brejos de Azeitão; Vila Nogueira; Biscaíno; Gâmbia; Aldeia da Piedade; Aldeia de Irmãos.	Navegante Municipal	...		158	158
Total de Alunos por nível de ensino		...		158	158

Na Escola Profissional de Setúbal prevê-se transportar um total de 158 alunos do ensino secundário.

Gráfico 10 - Representação da Previsão do Número de Alunos por Nível de Ensino



O gráfico 10 representa a percentagem de previsão dos alunos transportados do ensino secundário.

11. Alunos a Estudar Fora do Concelho

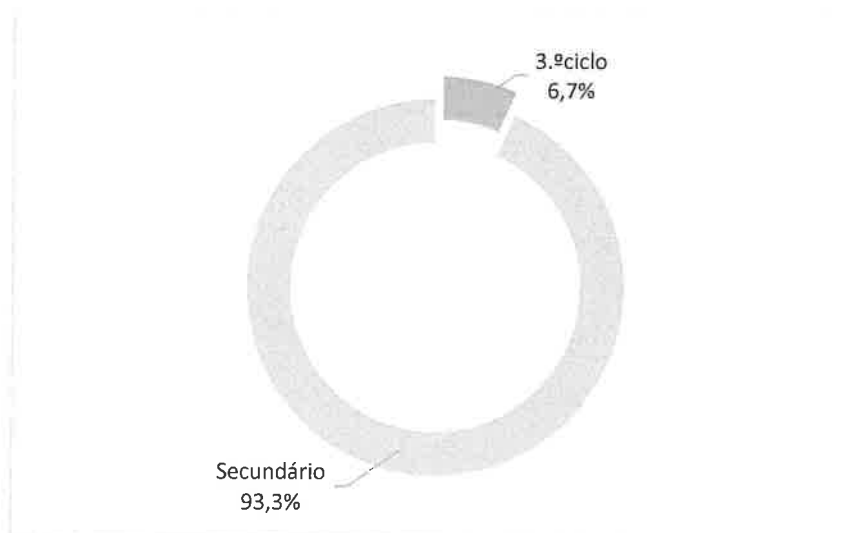
Quadro 11 - Previsão de Alunos a Estudar Fora do Concelho

Localidade	Passe	Número de alunos a transportar			
		Ensino Básico		Ensino Secundário	Total
		3.º ciclo			
		< 13 anos	> 13 anos		
Setúbal; Brejos de Azeitão; Vendas de Azeitão; Vila Nogueira de Azeitão; Aldeia da Piedade; Brejoeira; São Gonçalo; Vila Fresca de Azeitão; Aldeia de Irmãos.	Navegante Metropolitano	...	16	223	239
Total de Alunos por nível de ensino		...	16	223	239

Em relação aos alunos residentes no Concelho de Setúbal a estudar noutras localidades, prevê-se transportar um total de 239 alunos repartidos por nível de ensino: 16 alunos do 3.º ciclo do ensino básico e 223 alunos do ensino secundário, que frequentam áreas de ensino que não são ministradas no Concelho de Setúbal, por inexistência de curso ou do grau de ensino na área de residência.

É de referir que a maior parte destes alunos residem em Azeitão e frequentam escolas em Palmela, Sesimbra, Quinta do Conde e Lisboa.

Gráfico 11 - Representação da Previsão do Número de alunos por Nível de Ensino



A representação do gráfico 11 elucida que o 3.º ciclo do ensino básico regista apenas 6,7% dos alunos e demonstra a grandeza do ensino secundário, com 93,6% dos alunos a estudar fora do concelho.

O gráfico indica que a grande maioria dos alunos transportados que estudam fora do concelho, frequentam o ensino secundário.

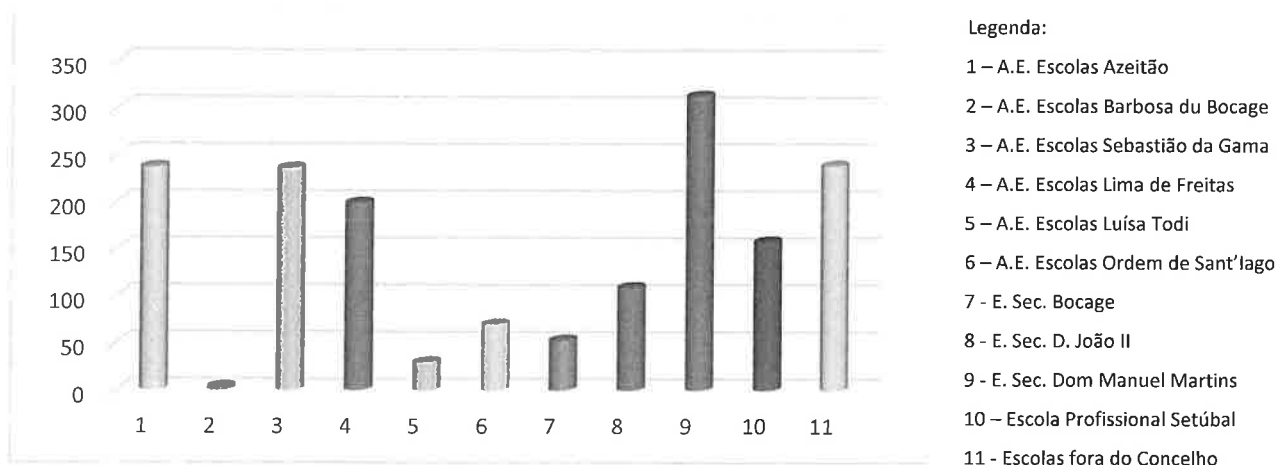
Representação do Número de Alunos a Transportar

Quadro 12 - Previsão do Número de Alunos a Transportar por Agrupamentos de Escolas/Estabelecimentos de Ensino

Agrupamentos de Escolas / Estabelecimentos de Ensino	Número de alunos a transportar
Agrupamento de Escolas de Azeitão	237
Agrupamento de Escolas Barbosa du Bocage	4
Agrupamento de Escolas Sebastião da Gama	235
Agrupamento de Escolas Lima de Freitas	199
Agrupamento de Escolas Luísa Todí	30
Agrupamento de Escolas Ordem de Sant'Iago	70
Escola Secundária de Bocage	53
Escola Secundária D. João II	109
Escola Secundária Dom Manuel Martins	313
Escola Profissional de Setúbal	158
Escolas Fora do Concelho	239
Total de Alunos	1647

Este quadro apresenta os 1647 alunos previstos transportar repartidos pelos agrupamentos de escolas, escolas secundárias e diversas escolas fora do concelho.

Gráfico 12 - Representação da Previsão do Número de Alunos a Transportar por Agrupamentos de Escolas/Estabelecimentos de Ensino



Nesta representação gráfica salienta-se: a Escola Secundária D. Manuel Martins com 313 alunos, que traduzem cerca de 19,0% do total de alunos, seguindo-se das Escolas Fora do Concelho que transportam 239 alunos, cerca de 14,5% do total de alunos, o Agrupamento de Escolas de Azeitão com 237 alunos, que traduz em percentagens 14,4% do total dos alunos, o Agrupamento de Escolas Sebastião da Gama com 235 alunos, que traduz em percentagem cerca de 14,3% do total dos alunos transportados, o

Agrupamento de Escolas Lima de Freitas que transporta 199 alunos, cerca de 12,1% do total de alunos, a Escola Profissional de Setúbal com 158 alunos, que traduz em percentagens 9,6% do total de alunos e a Escola Secundária D. João II com 109 alunos, que traduz em percentagens 6,6 % do total de alunos transportados.

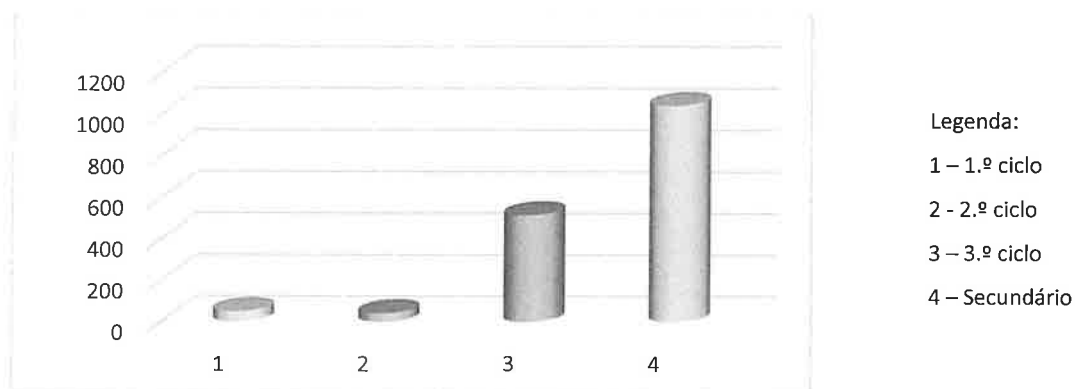
Os restantes agrupamentos e escolas secundárias representam cerca de 9,5% do total.

Quadro 13 - Previsão do número de alunos a transportar por nível de ensino

Agrupamentos de Escolas / Estabelecimentos de Ensino	Número de Alunos a Transportar				
	Ensino Básico			Ensino Secundário	Total
	1.º ciclo	2.º ciclo	3.º ciclo		
Agrupamento de Escolas de Azeitão	47	16	174		237
Agrupamento de Escolas Barbosa du Bocage			4		4
Agrupamento de Escolas Sebastião da Gama		5	34	196	235
Agrupamento de Escolas Lima de Freitas	2	7	34	156	199
Agrupamento de Escolas Luísa Todi		9	21		30
Agrupamento de Escolas Ordem de Sant'Iago		4	52	14	70
Escola Secundária de Bocage			10	43	53
Escola Secundária D. João II			31	78	109
Escola Secundária Dom Manuel Martins			139	174	313
Escola Profissional de Setúbal				158	158
Outras Escolas Fora do Concelho			16	223	239
Total de Alunos	49	41	515	1042	1647
		605			

É de salientar que o ensino básico com 605 alunos transportados representa 36,7% do total, enquanto os 1042 alunos do ensino secundário traduzem 63,3% do total dos alunos transportados.

Gráfico 13 – Representação do Número de Alunos a Transportar por Nível de Ensino



Este gráfico previsional mostra que os alunos que mais utilizam transporte são os alunos do ensino secundário, seguidos dos alunos do 3.º ciclo do ensino básico e por último dos alunos do 1.º ciclo e 2.º ciclo do ensino básico.

Tarifários de Transportes

Localidades		Passe	Tarifa > 13 anos
Setúbal; Vale da Rasca; São Luís da Serra Azeitão; Casais da Serra; Aldeia Grande; Aldeia da Piedade; Aldeia de Irmãos; Brejos de São Simão; São Gonçalo; Vendas de Azeitão; Vila Fresca de Azeitão; Vila Nogueira de Azeitão Brejos de Azeitão; Brejoeira (Parque Morango); Brejoeira; Oleiros Pinhal de Negreiros; Clínica Bela-Saúde; Casas de Azeitão; Galeotas; Brejos Clérigos (farmácia); Belcampo; Padeiras;	Casa do Gaiato; Quinta da Serralheira; Vale Ana Gomes; Quinta da Amizade; Poço Mouro; Café Flor do Campo; Gâmbia; Biscainho; Pontes; Quinta de São Jorge; Alto da Guerra; Praias do Sado; Quinta do Meio; Santo Ovídio; Estrada da Chamburguinha; Vale da Rosa; Estefanilha Manteigadas Estrada da Morgada; Bairro da Margaça; Morgada; Faralhão; Estrada da Graça; Curvas.	Passe Navegante Municipal	30,00 €
Azeitão via Palmela Palmela; Aires; Padre Nabeto; Volta da Pedra; Lagameças; Brejos do Assa; Algeruz; Poceirão; Cajados; Águas de Moura; Cabanas;	Lagoinha; Loja Nova; Quinta do Mocho; Quinta da Asseca; Batudes; Quinta do Anjo; Quinta do Conde; Bairro da Margaça.	Passe Navegante Metropolitano	40,00 €

Previsão da Despesa dos Transportes Escolares

1. Agrupamento de Escolas de Azeitão

Quadro 14 – Previsão da Despesa do Agrupamento de Escolas de Azeitão

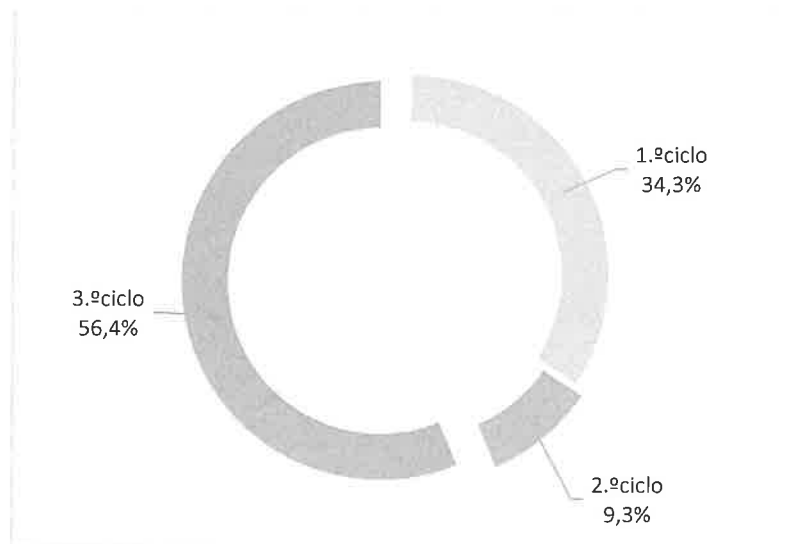
Passe	Tarifa	Alunos 1.º ciclo	Valor Anual 1.º ciclo	Alunos 2.º ciclo	Valor Anual 2.º ciclo	Alunos 3.º ciclo	Valor Anual 3.º ciclo	Valor Total Anual
Navegante Municipal	30,00 €			5	1 350,00 €	150	40 500,00 €	41 850,00 €
Circuito	759,76 €	47	35 708,72 €	11	8 357,36 €	24	18 234,24 €	62 300,32 €
Totais		47	35 708,72 €	16	9 707,36 €	174	58 734,24 €	104 150,32 €

* Acresce 9 424,26 Euros, referente ao vencimento de duas vigilantes que acompanham o percurso do circuito. Este valor não é pago pela rubrica dos transportes escolares.

No Agrupamento de Escolas de Azeitão prevê-se que a despesa em transportes escolares alcance o montante de 104 150,32,00 euros, sendo o valor de 35 708,72 euros para o 1.º ciclo do ensino básico, o valor de 9 707,36 euros para o 2.º ciclo do ensino básico e o valor mais elevado de 58 734,24 euros para o 3.º ciclo do ensino básico.

É de referir que é no Agrupamento de Escolas de Azeitão que a despesa em transporte escolar regista o valor mais alto, cerca de 20,6% do total da despesa (504 743,32 euros). Este facto explica-se por ser uma freguesia rural, composta na sua maioria por moradias e com uma rede de transportes públicos muito fraca.

Gráfico 14 – Representação da Previsão da Despesa do Agrupamento de Escolas de Azeitão



Em termos de percentagem, a representação no gráfico 14, traduz 34,3% do valor da despesa para os alunos do 1.º ciclo do ensino básico, 9,3% do valor da despesa para os alunos do 2.º ciclo do ensino básico e 56,4% do valor da despesa para os alunos do 3.º ciclo do ensino básico.

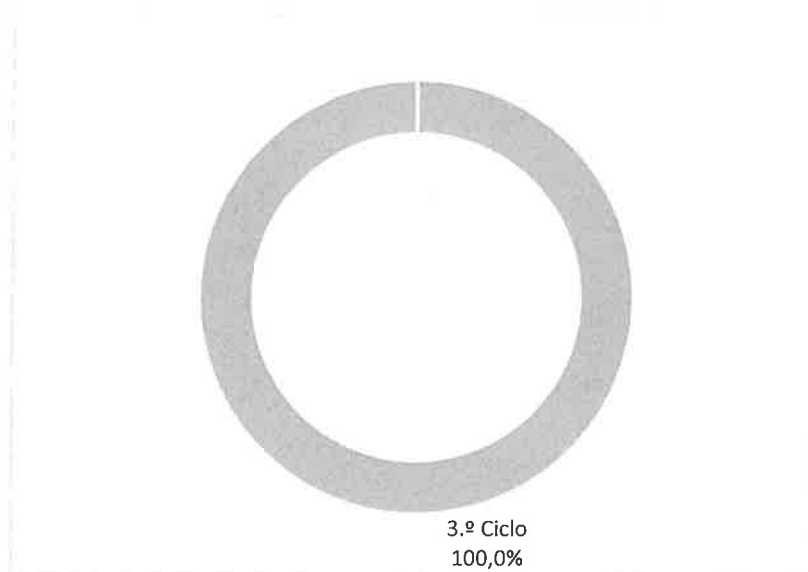
2. Agrupamento de Escolas Barbosa du Bocage

Quadro 15 – Previsão da Despesa do Agrupamento de Escolas Barbosa du Bocage

Passe	Tarifa	Alunos 2.º ciclo	Valor Anual 2.º ciclo	Alunos 3.º ciclo	Valor Anual 3.º ciclo	Valor Total Anual
Navegante Municipal	30,00 €			4	1 080,00 €	1 080,00 €
Totais				4	1 080,00 €	1 080,00 €

No Agrupamento de Escolas Barbosa du Bocage estima-se uma despesa em transportes escolares no valor total de 1 080,00 euros, repartindo-se pelo 3.º ciclo do ensino básico.

Gráfico 15 – Representação da Previsão da Despesa do Agrupamento de Escolas Barbosa du Bocage



A representação do gráfico 15 indica em termos de percentagem que os alunos do 3.º ciclo do ensino básico representam 100% da despesa com transportes escolares.

3. Agrupamento de Escolas Sebastião da Gama

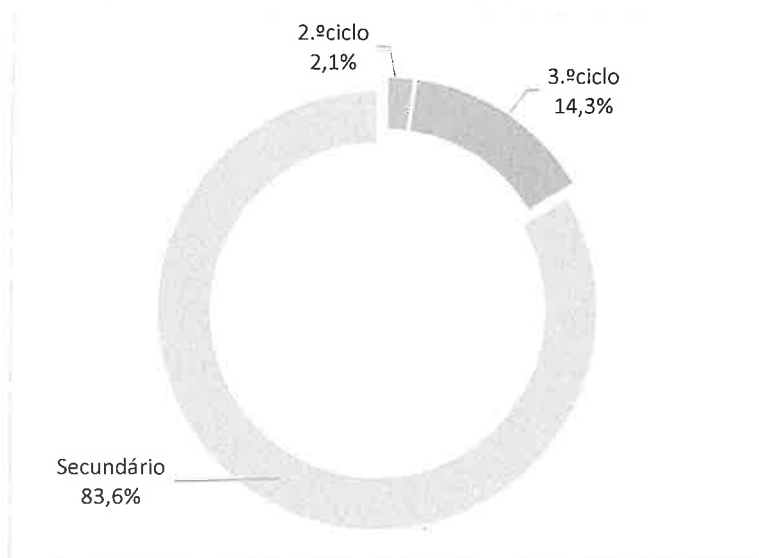
Quadro 16 – Previsão da Despesa do Agrupamento de Escolas Sebastião da Gama

Passes	Tarifa	Alunos 2.º ciclo	Valor Anual 2.º ciclo	Alunos 3.º ciclo	Valor Anual 3.º ciclo	Alunos Secundário	Valor Anual Secundário	Valor Total Anual
Navegante Municipal	30,00 €	5	1 350,00 €	34	9 180,00 €	189	51 030,00 €	61 560,00 €
Navegante Metropolitano	40,00 €	7	2 520,00 €	2 520,00 €
Totais		5	1 350,00 €	34	9 180,00 €	196	53 550,00 €	64 080,00 €

No Agrupamento de Escolas Sebastião da Gama prevê-se que a despesa total em transportes escolares apresente o valor de 64 080,00 euros, repartido respetivamente pelo 2.º ciclo do ensino básico no montante de 1 350,00 euros, pelo 3.º ciclo do ensino básico no valor de 9 180,00 euros e pelo montante de 53 550,00 euros do ensino secundário.

É de realçar que a despesa de transportes escolares se deve na maior parte à despesa com os alunos do ensino secundário. Este facto resulta dos alunos que residem em Azeitão e também dos alunos que residem nas Praias do Sado, pertencerem ao agrupamento e frequentarem a Escola Básica 2,3 de Aranguez e/ou Escola Secundária Sebastião da Gama.

Gráfico 16 – Representação da Previsão da Despesa do Agrupamento de Escolas Sebastião da Gama



Em termos de percentagem, a representação do gráfico 16, mostra que o 2.º ciclo do ensino básico 2,1% do valor da despesa, o 3.º ciclo do ensino básico 14,3% e o ensino secundário 83,6% da despesa. Este gráfico previsionar demonstra que é o ensino secundário que representa o maior valor de despesa em transporte escolar.

4. Agrupamento de Escolas Lima de Freitas

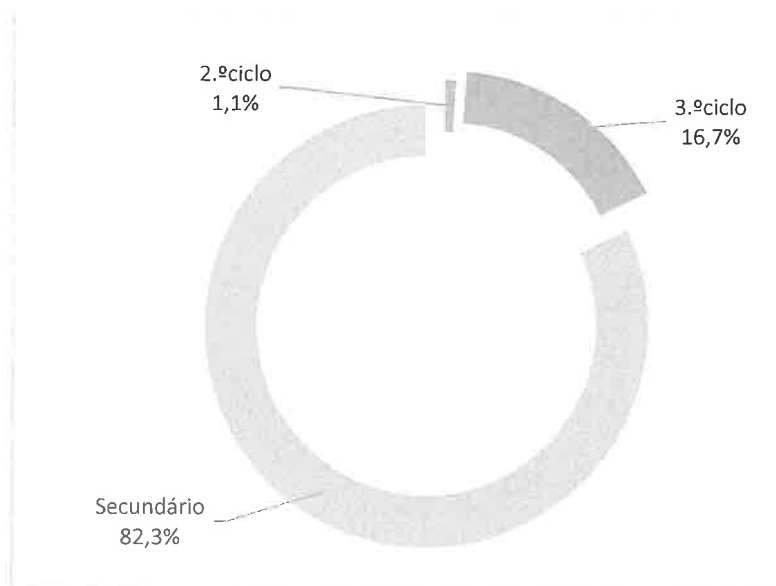
Quadro 17 – Previsão da Despesa do Agrupamento de Escolas Lima de Freitas

Passe	Tarifa	Alunos 1.º ciclo	Valor Anual 1.º ciclo	Alunos 2.º ciclo	Valor Anual 2.º ciclo	Alunos 3.º ciclo	Valor Anual 3.º ciclo	Alunos Secundário	Valor Anual Secundário	Valor Total Anual
Navegante Municipal	30,00 €			2	540,00 €	31	8 370,00 €	149	40 230,00 €	49 140,00 €
Navegante Metropolitano	40,00 €							3	1 080,00 €	1 080,00 €
Circuito	...	2	...	5	...	3	...	4	...	39 379,10 €
Totais		2	...	7	540,00 €	34	8 370,00 €	156	41 310,00 €	50 220,00 €

No Agrupamento de Escolas Lima de Freitas estima-se uma despesa no montante total de 50 220,00 euros, distribuída pelo valor de 540,00 euros no 2.º ciclo do ensino básico, pelo valor de 8 370,00 euros no 3.º ciclo do ensino básico, pelo montante de 41 310,00 euros no ensino secundário e pela despesa do circuito que não é paga pela rubrica dos transportes escolares.

A previsão anual da despesa deste circuito é de 39 379,10 euros, referentes ao custo com o autocarro e motorista e acresce o montante de 9 736,86 euros, referente ao vencimento de duas vigilantes que acompanham o percurso.

Gráfico 17 – Representação da Previsão de Despesa do Agrupamento de Escolas Lima de Freitas



A representação do gráfico 17 indica em termos de percentagem que o 2.º ciclo do ensino básico 1,1% da despesa, o 3.º ciclo do ensino básico 16,7% da despesa e o ensino secundário 82,3% da despesa.

Verifica-se na previsão desta representação gráfica que a maior despesa se regista nos alunos que frequentam o ensino secundário.

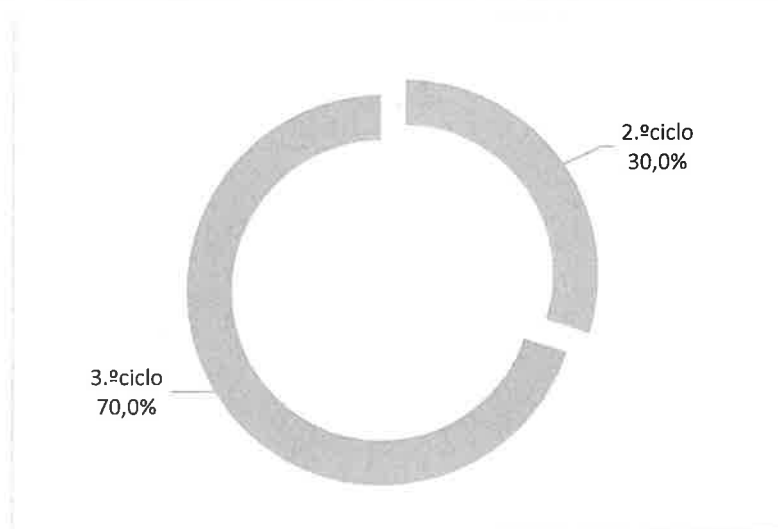
5. Agrupamento de Escolas Luísa Todi

Quadro 18 – Previsão da Despesa do Agrupamento de Escolas Luísa Todi

Passe	Tarifa	Alunos 2.º ciclo	Valor Anual 2.º ciclo	Alunos 3.º ciclo	Valor Anual 3.º ciclo	Valor Total Anual
Navegante Municipal	30,00 €	9	2 430,00 €	21	5 670,00 €	8 100,00 €
Totais		9	2 430,00 €	21	5 670,00 €	8 100,00 €

No Agrupamento de Escolas Luísa Todi prevê-se uma verba para a despesa no valor de 8 100,00 euros, para a qual contribui o valor de 2 430,00 euros para o 2.º ciclo do ensino básico e o montante de 5 670,00 euros para o 3.º ciclo do ensino básico. É de registar que a maior despesa em transporte escolar é com o 3.º ciclo do ensino básico.

Gráfico 18 – Representação da Previsão da Despesa do Agrupamento de Escolas Luísa Todi



A representação do gráfico 18 refere em termos de percentagem que o 2.º ciclo do ensino básico traduz 30,0% do valor da despesa, e o 3.º ciclo do ensino básico 70,0% do valor da despesa. Este gráfico evidencia que o maior valor da despesa prevista se regista nos alunos do 3.º ciclo do ensino básico.

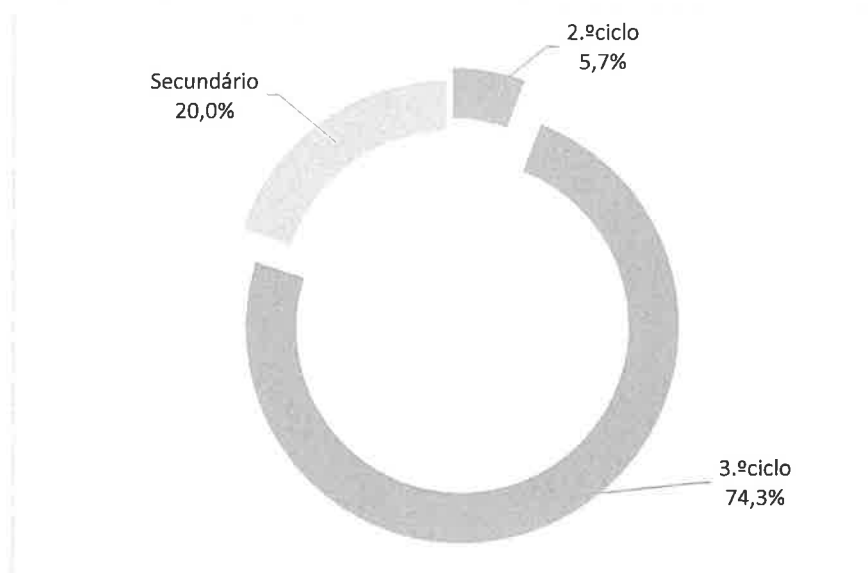
6. Agrupamento de Escolas Ordem de Sant’Iago

Quadro 19 – Previsão da Despesa do Agrupamento de Escolas Ordem de Sant’Iago

Passe	Tarifa	Alunos 2.º ciclo	Valor Anual 2.º ciclo	Alunos 3.º ciclo	Valor Anual 3.º ciclo	Alunos Secundário	Valor Anual Secundário	Valor Total Anual
Navegante Municipal	30,00 €	4	1 080,00 €	52	14 040,00 €	14	3 780,00 €	18 900,00 €
Totais		4	1 080,00 €	52	14 040,00 €	14	3 780,00 €	18 900,00 €

No Agrupamento de Escolas Ordem de Sant’Iago prevê-se uma despesa no montante total de 18 900,00 euros, do qual a verba de 1 080,00 euros para o 2.º ciclo do ensino básico, a verba de 14 040,00 euros para o 3.º ciclo do ensino básico e o montante de 3 780,00 euros para o ensino secundário. Neste agrupamento o maior valor da despesa com transportes escolares verifica-se com os alunos que estudam no 3.º ciclo do ensino básico.

Gráfico 19 – Representação da Previsão da Despesa no Agrupamento de Escolas Ordem de Sant’Iago



O gráfico 19 representa em termos de percentagem, que o 2º ciclo do ensino básico regista 8,5 % do valor da despesa, o 3.º ciclo do ensino básico regista 83,1% do valor da despesa e o ensino secundário 8,5% do valor da despesa.

Este gráfico elucida que o valor da despesa estimado é superior no 3.º ciclo do ensino básico.

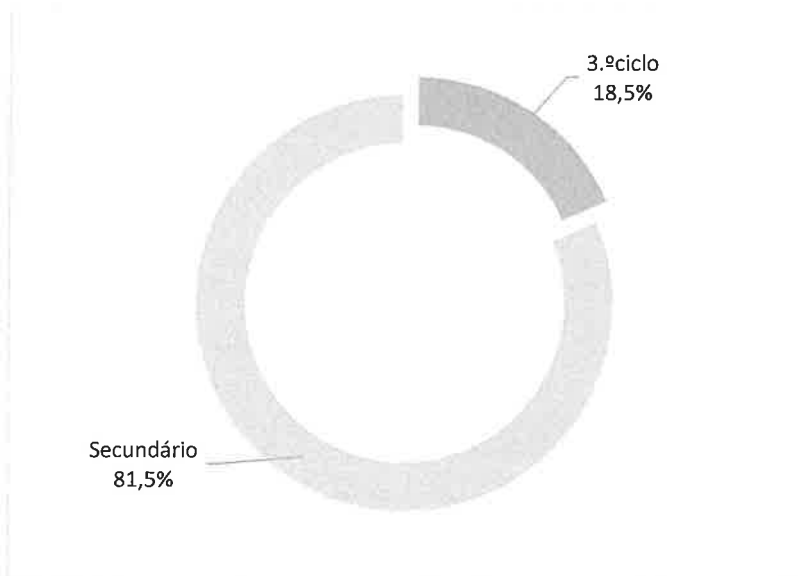
7. Escola Secundária de Bocage

Quadro 20 – Previsão da Despesa da Escola Secundária de Bocage

Passes	Tarifa	Alunos 3.º Ciclo	Valor Anual 3.º Ciclo	Alunos Secundário	Valor Anual Secundário	Valor Total Anual
Navegante Municipal	30,00 €	10	2 700,00 €	40	10 800,00 €	13 500,00 €
Navegante Metropolitano	40,00 €			3	1 080,00 €	1 080,00 €
Totais		10	2 700,00 €	43	11 880,00 €	14 580,00 €

Na Escola Secundária de Bocage estima-se uma despesa no montante de 14 580,00 euros, distribuída pelo 3.º ciclo do ensino básico com 2 700,00 euros e pelo ensino secundário com 11 880,00 euros.

Gráfico 20 – Representação da Previsão da Despesa da Escola Secundária de Bocage



As percentagens apresentadas no gráfico 20 indica que o 3.º ciclo do ensino básico apresenta 18,5% da despesa e o ensino secundário 81,5% da despesa prevista em transportes escolares.

8. Escola Secundária D. João II

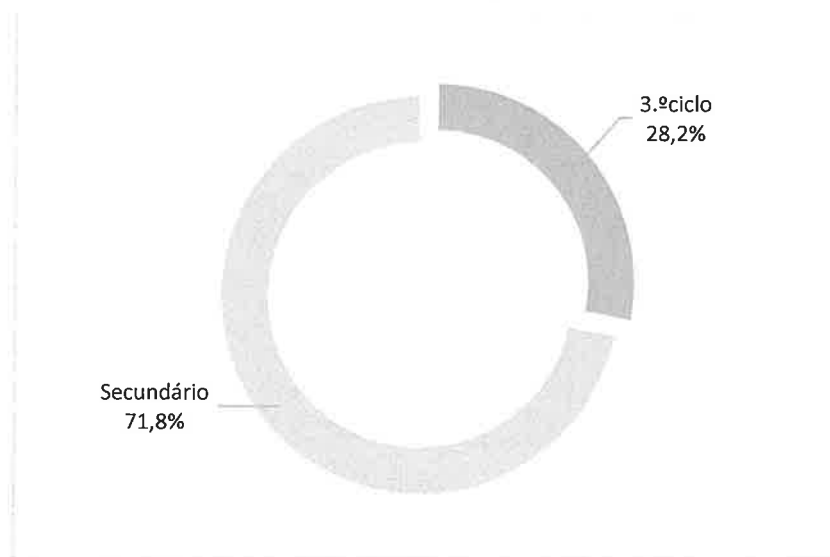
Quadro 21 – Previsão da Despesa da Escola Secundária D. João II

Passes	Tarifa	Alunos 3.º ciclo	Valor Anual 3.º ciclo	Alunos Secundário	Valor Anual Secundário	Valor Total Anual
Navegante Municipal	30,00 €	31	8 370,00 €	75	20 250,00 €	28 620,00 €
Navegante Metropolitano	40,00 €			3	1 080,00 €	1 080,00 €
Totais		31	8 370,00 €	78	21 330,00 €	29 700,00 €

Na Escola Secundária D. João II estima-se uma despesa no valor de 29 700,00 euros, repartido pelo montante de 8 370,00 euros para o 3.º ciclo do ensino básico e pelo valor de 21 330,00 euros para o ensino secundário.

É de salientar que nesta escola a previsão da despesa é mais elevada no ensino secundário.

Gráfico 21 – Representação da Previsão da Despesa da Escola Secundária D. João II



A representação do gráfico 21 evidencia em termos de percentagem que o 3.º ciclo do ensino básico regista 28,2% do total, sendo que o ensino secundário representa a despesa mais elevada, com 71,8% do total.

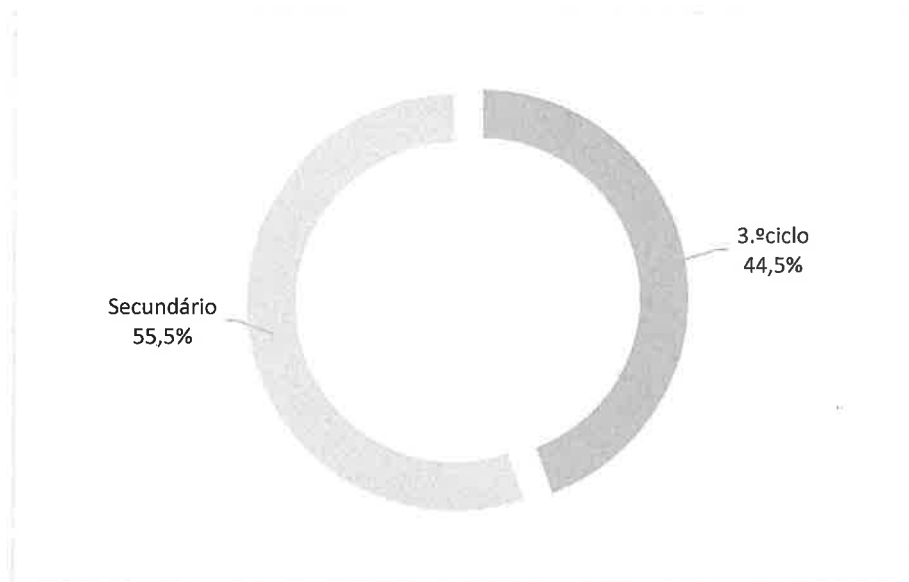
9. Escola Secundária Dom Manuel Martins

Quadro 22 – Previsão da Despesa da Escola Secundária Dom Manuel Martins

Passe	Tarifa	Alunos 3.º ciclo	Valor Anual 3.º ciclo	Alunos Secundário	Valor Anual Secundário	Valor Total Anual
Navegante Municipal	30,00 €	135	36 450,00 €	170	45 900,00 €	82 350,00 €
Navegante Metropolitano	40,00 €	4	1 440,00 €	4	1 440,00 €	2 880,00 €
Totais		139	37 890,00 €	174	47 340,00 €	85 230,00 €

Na Escola Secundária Dom Manuel Martins estima-se uma despesa no valor de 85 230,00 euros, repartindo-se pelos alunos do 3.º ciclo do ensino básico, no montante de 37 890,00 euros e pelos alunos do ensino secundário, no montante de 47 340,00 euros.

Gráfico 22 – Representação da Previsão da Despesa da Escola Secundária Dom Manuel Martins

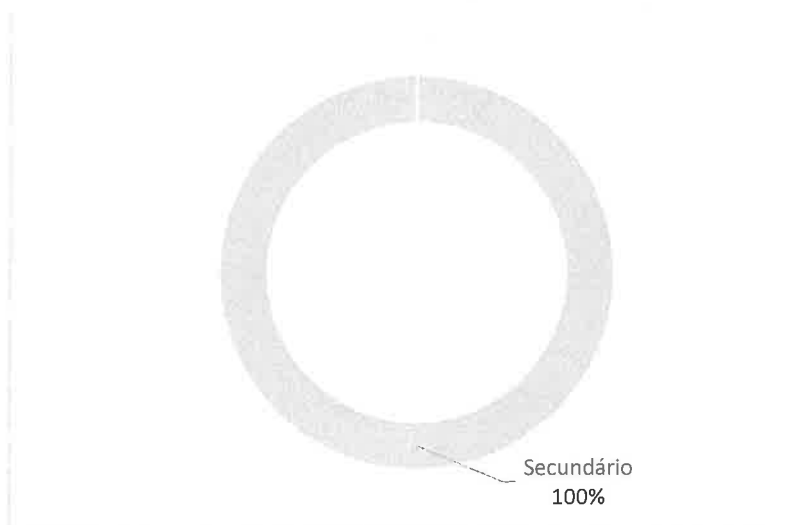


O gráfico 22 representa as percentagens de previsão da despesa, repartindo-se pelos alunos do 3.º ciclo do ensino básico, que apresentam 44,5% do valor da despesa e pelos alunos do ensino secundário, que apresentam 55,5% da despesa total.

10. Escola Profissional de Setúbal**Quadro 23 – Previsão da Despesa da Escola Profissional de Setúbal**

Passe	Tarifa	Alunos 3.º ciclo	Valor Anual 3.º ciclo	Alunos Secundário	Valor Anual Secundário	Valor Total Anual
Navegante Municipal	30,00 €			158	42 660,00 €	42 660,00 €
Totais				158	42 660,00 €	42 660,00 €

Na Escola Profissional de Setúbal estima-se uma despesa no valor de 42 660,00 euros, apenas dos alunos do ensino secundário.

Gráfico 23 – Representação da Previsão da Despesa da Escola Profissional de Setúbal

O gráfico 23 representa as percentagens de previsão da despesa, para os alunos do ensino secundário, com 100% da despesa.

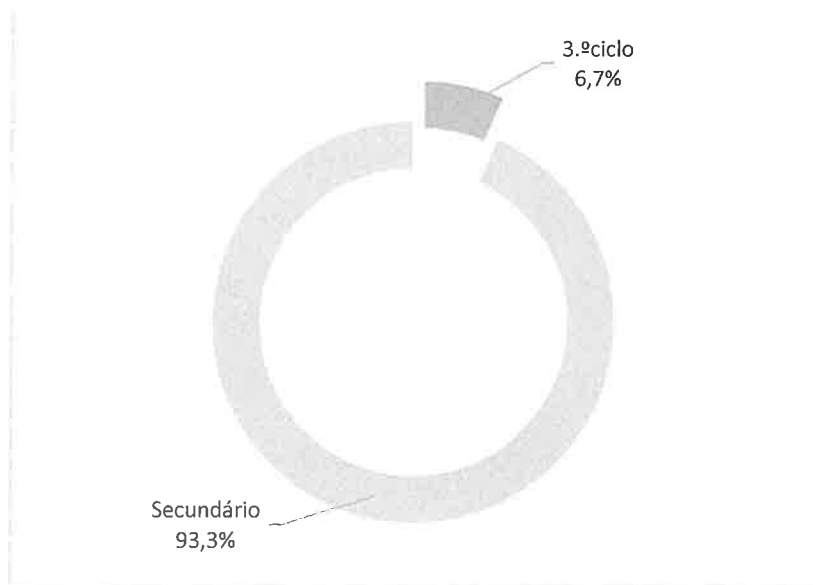
11. Alunos a Estudar Fora do Concelho

Quadro 24 – Previsão da Despesa de Alunos a Estudar Fora do Concelho

Passe	Tarifa	Alunos 3.º ciclo	Valor Anual 3.º ciclo	Alunos Secundário	Valor Anual Secundário	Valor Total Anual
Navegante Metropolitano	40,00 €	16	5 760,00 €	223	80 280,00 €	86 040,00 €
Totais		16	5 760,00 €	223	80 280,00 €	86 040,00 €

Em relação aos alunos residentes no concelho a estudar noutras localidades, devido ao facto de frequentarem áreas de ensino que não são lecionadas em Setúbal e por inexistência do grau de ensino na área de residência, principalmente em Azeitão, estima-se uma despesa no montante total de 86 040,00 euros, repartindo-se por 5 760,00 euros para o 3.º ciclo do ensino básico e 80 280,00 euros para o ensino secundário.

Gráfico 24 - Representação da Previsão da Despesa de Alunos a Estudar Fora do Concelho



A representação do gráfico 24 apresenta a previsão da grandeza do ensino secundário com 93,3% do valor da despesa, enquanto o 3.º ciclo do ensino básico representa 6,7% do valor total.

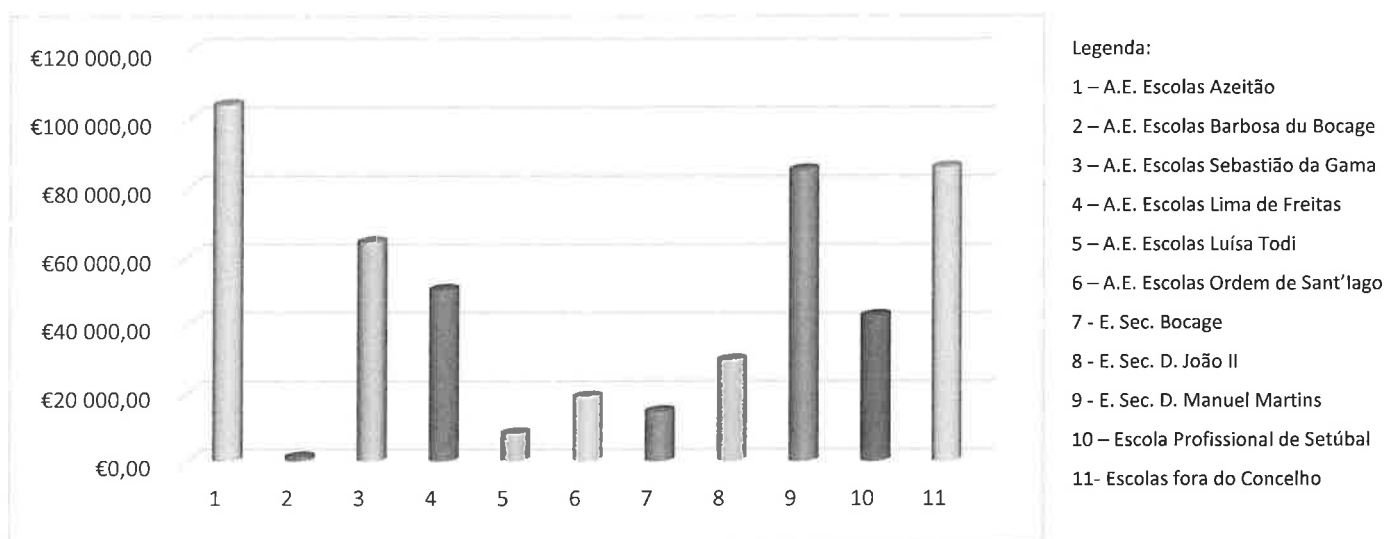
Representação da Despesa dos Transportes Escolares

Quadro 25 - Previsão da Despesa por Agrupamentos de Escolas/Estabelecimentos de Ensino

Agrupamentos de Escolas / Estabelecimentos de Ensino	Valor Total Anual / Euros
Agrupamento de Escolas de Azeitão	104 150,00 €
Agrupamento de Escolas Barbosa du Bocage	1 080,00 €
Agrupamento de Escolas Sebastião da Gama	64 080,00 €
Agrupamento de Escolas Lima de Freitas	50 220,00 €
Agrupamento de Escolas Luísa Todi	8 100,00 €
Agrupamento de Escolas Ordem de Sant'ago	18 900,00 €
Escola Secundária de Bocage	14 580,00 €
Escola Secundária D. João II	29 700,00 €
Escola Secundária Dom Manuel Martins	85 230,00 €
Escola Profissional de Setúbal	42 660,00€
Outras Escolas Fora do Concelho	86 040,00 €
Total de Despesa	504 740,32 €

Este quadro mostra a despesa no valor de 504 740,32 euros distribuída pelos agrupamentos de escolas, escolas secundárias e escolas fora do concelho.

Gráfico 25 - Previsão da Despesa por Agrupamentos de Escolas/Estabelecimentos de Ensino



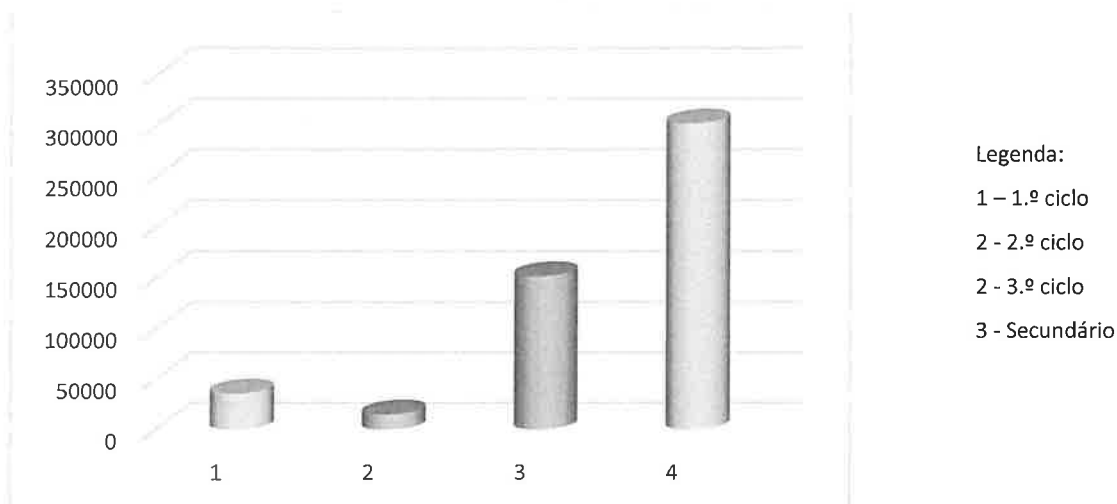
Nesta representação gráfica salienta-se que a maior parte da despesa de transportes escolares corresponde ao Agrupamento de Escolas de Azeitão, que registam o montante de 104 150,32 euros, seguindo-se as escolas fora do concelho que apresentam o valor previsto de 86 040,00 euros, depois a seguir a Escola Secundária D. Manuel Martins com 85 230,00 euros e a seguir o Agrupamento de Escolas Sebastião da Gama com 64 080,00 euros.

Quadro 26 - Previsão da Despesa por Nível de Ensino

Agrupamentos de Escolas / Estabelecimentos de Ensino	Valor Total Anual / Euros				
	Ensino Básico			Ensino Secundário	Total
	1.º ciclo	2.º ciclo	3.º ciclo		
Agrupamento de Escolas de Azeitão	35 708,72 €	9 707,36 €	58 734,24 €		104 150,32 €
Agrupamento de Escolas Barbosa du Bocage			1 080,00 €		1 080,00 €
Agrupamento de Escolas Sebastião da Gama		1 350,00 €	9 180,00 €	53 550,00 €	64 080,00 €
Agrupamento de Escolas Lima de Freitas		540,00 €	8 370,00 €	41 310,00 €	50 220,00 €
Agrupamento de Escolas Luísa Todí		2 430,00 €	8 370,00 €		8 100,00 €
Agrupamento de Escolas Ordem de Sant'ago		1 080,00 €	14 040,00 €	3 780,00 €	18 900,00 €
Escola Secundária de Bocage			2 700,00 €	11 880,00 €	14 580,00 €
Escola Secundária D. João II			8 370,00 €	21 330,00 €	29 700,00 €
Escola Secundária Dom Manuel Martins			37 890,00 €	47 340,00 €	85 230,00 €
Escola Profissional de Setúbal				42 660,00 €	42 660,00 €
Outras Escolas Fora do Concelho			5 760,00 €	80 280,00 €	86 040,00 €
Totais	35 708,72 €	15 107,36 €	151 794,24 €	302 130,00 €	504 740,32 €
		202 610,32 €			

É de salientar que o ensino básico atingiu o valor de 202 610,32 euros, representando 40,1% do total da despesa em transportes escolares, enquanto o montante 302 130,00 euros do ensino secundário, traduz 59,9% do total da despesa em transportes escolares.

Gráfico 26 - Representação da Despesa por Nível de Ensino



Este gráfico previsional regista que a maior parte da despesa se verifica com o ensino secundário, seguido pelo 3.º ciclo do ensino básico, depois o 1.º ciclo do ensino básico e por último o 2.º ciclo do ensino básico.

Representação do Número de Alunos e da Despesa dos Transportes Escolares

Quadro 27 - Previsão do Número de alunos e da Despesa por Nível de Ensino

Agrupamentos de Escolas / Escolas Secundárias	Número de Alunos a Transportar / Valor Total									
	Ensino Básico						Ensino Secundário		Total	
	1.º ciclo		2.º ciclo		3.º ciclo					
A.E. Azeitão	47	35 708,72 €	16	9 707,36 €	174	58 734,24 €			237	104 150,32 €
A.E. Barbosa du Bocage					4	1 080,00 €			4	1 080,00 €
A.E. Sebastião da Gama			5	1 350,00 €	34	9 180,00 €	196	53 550,00 €	235	64 080,00 €
A.E. Lima de Freitas	2		7	540,00 €	34	8 370,00 €	156	41 310,00 €	199	50 220,00 €
A.E. Luísa Todi			9	2 430,00 €	21	5 670,00 €			30	8 100,00 €
A.E. Ordem de Sant'Iago			4	1 080,00 €	52	14 040,00 €	14	3 780,00 €	70	18 900,00 €
E.S. Bocage					10	2 700,00 €	43	11 880,00 €	53	14 580,00 €
E.S. D. João II					31	8 370,00 €	78	21 330,00 €	109	29 700,00 €
E.S. Dom Manuel Martins					139	37 890,00 €	174	47 340,00 €	313	85 230,00 €
Escola Profissional de Setúbal							158	42 660,00 €	158	42 660,00 €
Fora do Concelho					16	5 760,00 €	223	80 280,00 €	239	86 040,00 €
Totais	49	35 708,72 €	41	15 107,36 €	515	151 794,24 €	1042	302 130,00 €	1647	504 740,32 €

Gráfico 27 - Representação do Número de Alunos a Transportar por Nível de Ensino

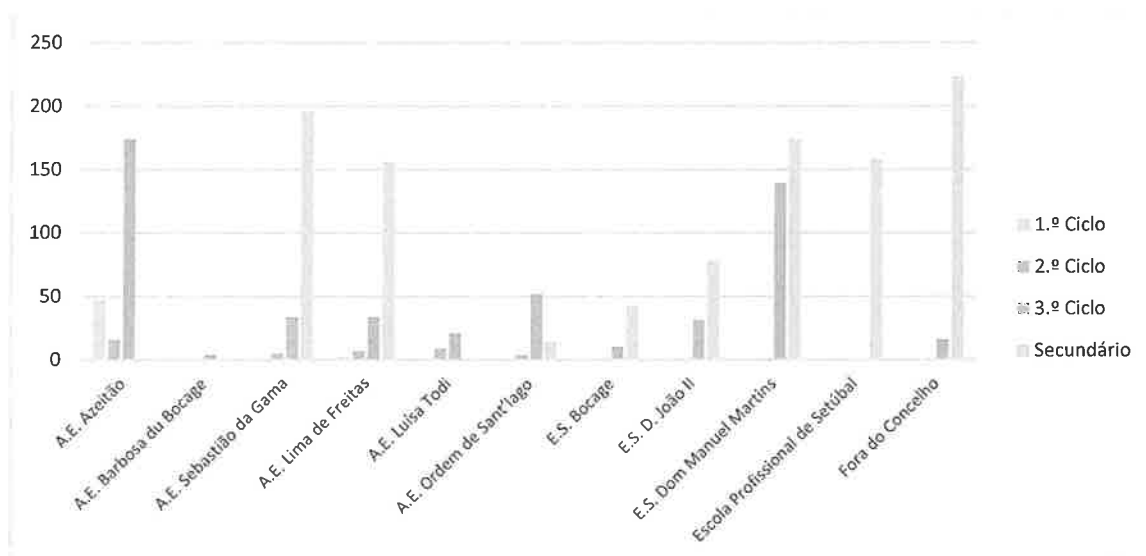
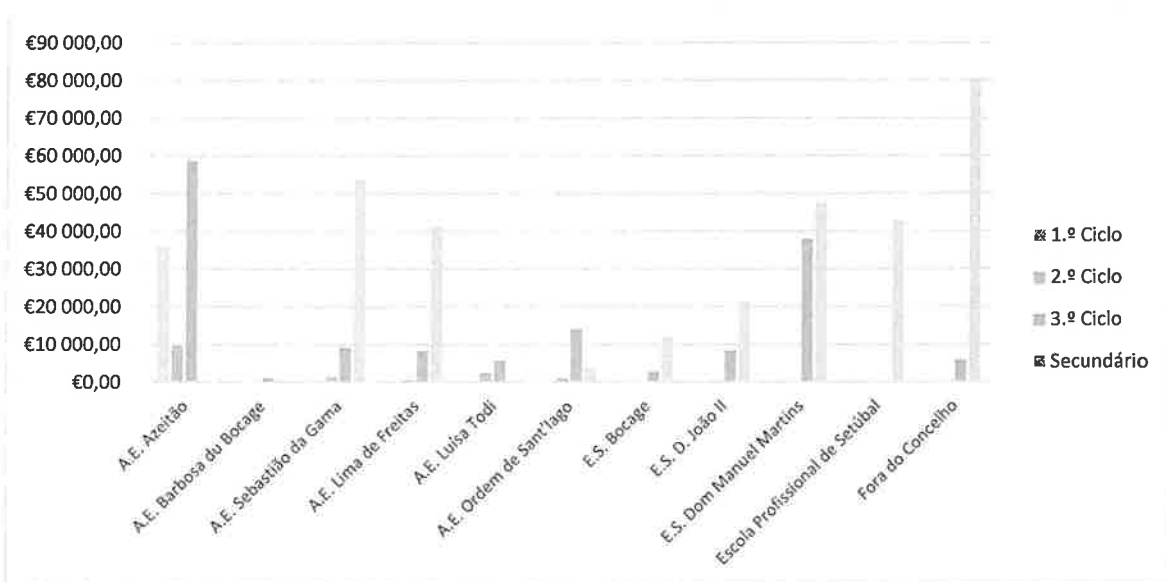
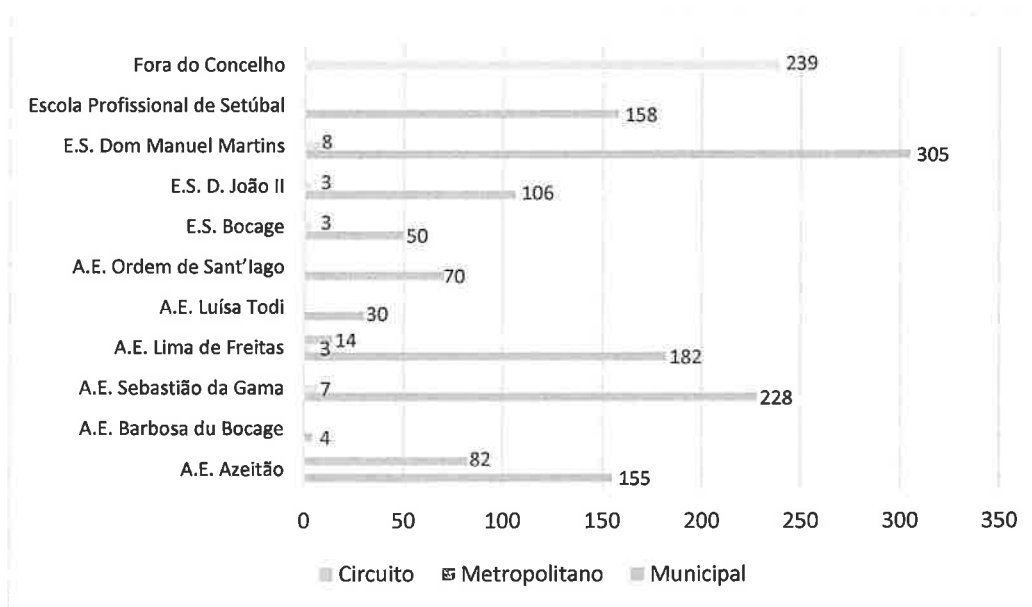


Gráfico 28 - Representação Despesa dos Transportes Escolares por Nível de Ensino



Representação do Número de Alunos e do tipo de passe utilizado



Representação do Número de Alunos com Necessidades específicas e Despesa dos Transportes

Quadro 27 - Previsão do Número de alunos com necessidades específicas e da Despesa

Número de Alunos		Rotas		Preço de Adjudicação/Contratual
do Município	fora do Município	Nº de Rotas	Total Km	
34	7	12	719,2	205 958,70 €

Representação da previsão do número de alunos com necessidades específicas a necessitar de transporte, sendo que para 12 rotas a previsão da despesa é de 205 958,70 euros.

Receita de Transportes Escolares

Na sequência das medidas extraordinárias de mitigação, aprovadas em reunião de Câmara, a 2 de novembro de 2022, os alunos do ensino secundário, no ano de 2023 beneficiam da gratuitidade dos transportes escolares, relativamente ao ano de 2024 aguarda-se legislação que regulamente esta matéria. No âmbito da descentralização de competências, para o transporte dos alunos com necessidades específicas está previsto a transferência de 102.711,00€, para o ano de 2023. Para 2024 ainda não há um valor definido, dependerá dos alunos validados com necessidade de transporte.



Parecer para o Plano de Transportes Escolares 2023/2024

Previsão da Despesa

Quadro 1 - Previsão da Despesa em Transportes Escolares

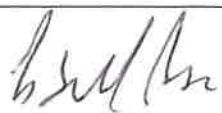







Descrição	Investimento			
	Ensino Básico			Ensino Secundário
	1.º Ciclo	2.º Ciclo	3.º Ciclo	
Escolas Básicas do 1.º, 2.º e 3.º Ciclos e Escolas Secundárias	35 708,72 €	15 107,36 €	151 794,24 €	302 130,00 €
Total	504 740,32 €			

Parecer
O Conselho Municipal de Educação em reunião de <u>14/06/2023</u> dá parecer favorável ao Plano Municipal de Transportes Escolares 2023/2024.

Representante	Nome	Assinaturas
Presidente da Câmara Municipal	André Valente Martins	
Vereador do Pelouro da Educação	Carla Alexandra Potrica Guerreiro	
Presidente da Assembleia Municipal	Manuel Pisco Lopes	
Presidente da Junta de Freguesia de S. Sebastião	Nuno Miguel Costa	
Representante da Delegação Regional de Educação de Lisboa e Vale do Tejo	Orlando Silvestre Fragata	
Representante da Comissão de Coordenação e Desenvolvimento Regional	Maria Teresa Almeida	
	Tiago Cruz (suplente)	
Diretor do Agrupamento de Escolas Luísa Todi	António Batista	
Diretora do Agrupamento de Escolas Barbosa du Bocage	António Caetano	
Diretora do Agrupamento de Escolas de Azeitão	Maria Clara Félix	
Diretora do Agrupamento de Escolas Lima de Freitas	Dina Fernandes	
Diretor do Agrupamento de Escolas Ordem de Sant'Iago	Pedro Florêncio	
Diretora do Agrupamento de Escolas Sebastião da Gama	Fernanda Oliveira	
Diretor da Escola Secundária D. João II	Ramiro de Sousa	
Diretor da Escola Secundária du Bocage	Raquel Polainas	



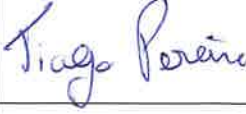






CÂMARA MUNICIPAL DE SETÚBAL

Diretora da Escola Secundária Dom Manuel Martins	Clemência Funenga	
Representante dos serviços públicos de saúde - Agrupamento de Centros de Saúde Arrábida	Claudia Lizeth Ballesteros Quintero	
Representante dos serviços da segurança social - Centro Regional de Segurança Social de Setúbal	Isabel Braz	
Representante dos serviços de emprego e formação profissional - Instituto de Emprego e Formação Profissional de Setúbal	Luísa Oliveira	
	José Luís (suplente)	
Representante dos serviços públicos da área da juventude e do desporto - Instituto Português do Desporto e Juventude	Eduarda Maria Gomes Marques	
	Maria do Rosário Cardoso Nunes Correia (suplente)	
Representante Forças de Segurança	Comissário Óscar Fernandes Sanches – Comando da Divisão Policial da PSP de Setúbal <i>Comissário Juvenil</i>	
Representante das instituições de ensino superior público - Instituto Politécnico de Setúbal	Rodrigo Teixeira Lourenço	
Representante do conselho pedagógico do Agrupamento de Escolas Luísa Todi	Maria de Fátima Forreta	
Representante do conselho pedagógico do Agrupamento de Escolas Barbosa du Bocage	Pedro Miguel Estrela Canas	
Representante do conselho pedagógico do Agrupamento de Escolas Lima de Freitas	Paula Alexandra Canas Mendonça Ribeiro	
Representante do conselho pedagógico do Agrupamento de Escolas Sebastião da Gama	Ana Margarida Carrelo Cardoso	
Representante do conselho pedagógico do Agrupamento de Escolas de Escolas de Azeitão	Maria Carmo Ribeiro Cruz Laia Franco	
Representante do conselho pedagógico do Agrupamento de Escolas Ordem de Sant'Iago	Isabel Alexandra Machado Cunha	
Representante do conselho pedagógico da Escola Secundária Dom Manuel Martins	Isabel Maria Carvalho Leandro Gomes	
Representante do conselho pedagógico da Escola Secundária du Bocage	Maria Marília Bação	
Representante do conselho pedagógico da Escola Secundária D. João II	Luís Francisco de Castro Vicente Ferreira Monteiro	
Representante dos docentes da educação pré-escolar pública	Maria de Fátima Machado Pitadas Fernandes	



CÂMARA MUNICIPAL DE SETÚBAL

Representante dos docentes de ensino básico público	Cláudia Cristina dos Santos Fernandes	
Representante dos docentes de ensino secundário público	Carlos Jorge Gomes Lima da Cunha	
Representante ensino básico e secundário privados	Academia de Música e Belas Artes Luísa Todi – Tiago Manuel Rodrigues Pereira	
Representante IPSS na área da educação	CSPNSA - Helena Isabel Herrera Ramos Ferreira	
Representante Associações de Pais	Associação de Pais e Encarregados de Educação da ES Sebastião da Gama – Rui Joice Moreira	
Representante Associações de Pais	Associação de Pais e Encarregados de Educação da EB de Vila Nogueira de Azeitão – Filipa Pereira	
Representante das Associações de Estudantes	Associação Académica do IPS – Rodrigo Rente	
Representante do Conselho Municipal de Juventude	Eunice Pratas	

Reunião do Conselho Municipal de Educação de 14 / 06 / 2023.

