

38



MUNICÍPIO DE SETÚBAL  
CÂMARA MUNICIPAL

REUNIÃO N.º 08/2025

PROPOSTA N.º 59 /2025/DURB/DIMOT

Realizada em 26/2025

DELIBERAÇÃO N.º 200/2025

ASSUNTO: "Ratificação do ato – Autorização para realização de Prova Desportiva clássica da Arrábida 2025 ao abrigo do Decreto Regulamentar n.º 2-A/2005, de 24 de março"

A prova Clássica da Arrábida é uma prova de referência no mês de março do Calendário Internacional UCI- Europa Tour, a qual visa afirmar a Arrábida como um destino privilegiado para a prática de ciclismo e turismo em bicicleta, onde o desporto, a natureza e a cultura podem conviver em harmonia, atraindo não só o universo de ciclistas profissionais, nacionais e internacionais, mas também, crianças e todos praticantes amadores, populares e turistas em bicicleta com interesse na modalidade e na região.

Conforme disposto no nº 1 do art.º 8º do Decreto Regulamentar nº 2-A/2005, de 24 de Março, é da competência da câmara municipal autorizar as atividades de carácter desportiva na via pública que possam afetar o trânsito normal.

Da análise feita pelos serviços técnicos da DIMOT em articulação com a DIDES, Federação Portuguesa de Ciclismo e Forças de Autoridade concluiu-se que a prova reunia condições para se realizar.

Contudo, atendendo a que, não foi possível, em tempo útil, levar a deliberação da Câmara Municipal a proposta de autorização do evento, face a data de entrada do pedido nos serviços técnicos a 12/3/2025 e realizando-se a prova no dia 23/3/2025, propõe-se que a Câmara Municipal de Setúbal delibere, nos termos e para os efeitos do artigo 35.º, n.º 3 da Lei n.º 75/2013, de 12 de setembro, ratificar o ato já praticado pelo Senhor Presidente da Câmara.

Mais se propõe que a parte da ata respeitante a esta deliberação seja aprovada em minuta para efeitos do disposto no n.º 3 do art.º 57º da lei n.º 75/13, de 12 de Setembro, na redação em vigor.

- Anexo I – Informação técnica
- Anexo II – Percurso da Clássica da Arrábida
- Anexo II – Mapa da Clássica da Arrábida

O TÉCNICO

O CHEFE DE DIVISÃO

O DIRECTOR DO DEPARTAMENTO

O PROPONENTE

APROVADA / REJEITADA por:            Votos Contra;            Abstenções;  11  Votos a Favor.

Aprovada em minuta, para efeitos do disposto no n.º 3 do art.º 57 da lei 75/13, de 12 de setembro

O RESPONSÁVEL PELA ELABORAÇÃO DA ACTA

O PRESIDENTE DA CÂMARA

Informações/despachos	Informações/despachos
<p>1. Ao Sr. Diretor do DURB, Dr. Vasco Raminhas,</p> <p>A prova Clássica da Arrábida é uma prova de referência no mês de março do Calendário Internacional UCI- Europa Tour, a qual visa afirmar a Arrábida como um destino privilegiado para a prática de ciclismo e turismo em bicicleta, onde o desporto, a natureza e a cultura podem conviver em harmonia, atraindo não só o universo de ciclistas profissionais, nacionais e internacionais, mas também, crianças e todos praticantes amadores, populares e turistas em bicicleta com interesse na modalidade e na região.</p>	<p>6.</p>
<p>2. Conforme disposto no n.º 1 do art.º 8.º do Decreto Regulamentar n.º 2-A/2005, de 24 de março, é da competência da câmara municipal autorizar as atividades de caráter desportivo na via pública que possam afetar o trânsito normal.</p> <p>Da análise feita pela DIMOT em articulação com a DIDES, Federação Portuguesa de Ciclismo e Forças de Autoridade informa-se que nada obsta à realização da prova.</p> <p>Contudo, atendendo a que, não foi possível, em tempo útil, levar a deliberação da Câmara Municipal a presente proposta, face a data de entrada do pedido nos serviços técnicos a 12/3/2025 e realizando-se a prova no dia 23/3/2025, coloca-se à consideração superior a prática do acto, pelo Senhor Presidente, sendo o mesmo sujeito a ratificação na próxima reunião de Câmara Municipal, nos termos do n.º 3 do artigo 35.º da Lei n.º 75/2013, de 12 de setembro.</p>	
<p>3. A consideração superior,</p> <p style="text-align: center;">José Miguel Madeira 19-03-2025 - 16:36:35</p>	
<p>4. <b>O Diretor do DURB</b></p> <p><i>Vasco Raminhas da Silva</i></p> <p><b>Vasco Raminhas da Silva (Dr.º)</b> (No uso de competência delegada e subdelegada por despacho n.º 178/24/GAVRC, de 12 de julho)</p> <p>Concordo. Sr. Presidente da Câmara,</p>	<p>9. T.C. Concordo</p> <p><i>André Valente Martins</i></p> <p>20-03-2025</p> <p>O Presidente da Câmara André Valente Martins</p> <p>Ao DIR/DURB Dr.º Vasco Raminhas Silva,</p>
<p>5. Propõe-se a autorização da prova desportiva "Clássica da Arrábida", nos termos do disposto no n.º 1 do artigo 8º do DR n.º 2-A/2005, de 24 de março.</p> <p style="text-align: center;">19-03-2025 - Concordo</p>	<p>10. Para os efeitos tidos por convenientes.</p> <p>À DIAG Para publicação do EDITAL que se encontra na árvore do presente NIPG identificado sob; DOC:E.MAIL 2025, DURB,E,DM,6529 N.º Pendente 7941031: FICHA DE EXPEDIENTE</p> <p style="text-align: center;">Marta Almeida Seca 20-03-2025 - 11:01:15</p>

Ao GAP  
Solicita-se despacho do Sr.º Presidente na presente informação, bem como assinatura do edital que se encontra na árvore do presente NIPG identificado sob;  
DOC:E-MAIL 2025,DURB,E,DM,6529  
N.º Pendente 7941031:FICHA DE EXPEDIENTE

Marta Almeida Seca  
19-03-2025 - 17:14:31
















**Clássica da Arrábida 2025**  
 Sesimbra - Setúbal - 173,8km - Asc.:1900m  
 23/03/2025



Concentração: Concentração: Av. da Liberdade, Sesimbra (GPS: 38°26'49.0"N 9°06'00.3"W) - 09h00

Chegada: Av. Luísa Todi - Setúbal (GPS: 38°31'20.3"N 8°53'55.1"W)

KM Percorridos	KM A percorrer	Percurso		i	Horários de passagem		
					38 Km/h	40 Km/h	42 Km/h
	6,0	Partida Simbólica : Av. da Liberdade, Grupo Desp. Sesimbra			11:40	11:40	11:40
0,4		Cruz. á esquerda - Av. 25 de Abril					
1,2		Á direita - Lisboa (Saida)					
1,7		Rotunda á direita - Lisboa - Estrada de Argeis					
5,9		Rotunda em frente - Rua Jorge de Castilho					
0,0	173,8	<b>PARTIDA REAL - EN 378</b>			11:50	11:50	11:50
1,0	172,8	<b>VENDA NOVA</b>			11:59	11:58	11:58
1,4	172,4	Rotunda em frente - EN 378			11:50	11:50	11:50
1,9	171,9	Rotunda em frente - EN 378			11:52	11:52	11:52
2,8	171,0	Rotunda em frente - EN 378			11:53	11:52	11:52
9,7	164,1	Rotunda à esquerda p/ Aldeia do Meco - EN 377			11:54	11:54	11:54
20,0	153,8	<b>ALFARIM</b>			12:05	12:04	12:03
20,2	153,6	<b>PINO NO CENTRO DA VIA - PERIGO</b>			12:21	12:20	12:18
20,5	153,3	Rotunda em frente - Rua do Meco			12:21	12:20	12:18
21,6	152,2	<b>ALDEIA DO MECO</b>			12:22	12:20	12:19
21,8	152,0	<b>INICIO DE SUBIDA</b>			12:24	12:22	12:20
21,9	151,9	À esquerda - Travessa da Escola			12:24	12:22	12:21
22,1	151,7	À esquerda - Av. Das Forças Armadas			12:24	12:22	12:21
25,1	148,7	<b>PM - ALTO DA SERRA</b>			12:24	12:23	12:21
25,1	148,7	À esquerda - Sesimbra - Estrada do Cabo Espichel			12:29	12:27	12:25
26,7	147,1	<b>ZAMBUJAL</b>			12:29	12:27	12:25
28,1	145,7	Em frente - Santana EN379			12:32	12:30	12:28
30,0	143,8	<b>CORREDOURA</b>			12:34	12:32	12:30
30,3	143,5	Rotunda em frente - Lisboa/Setúbal			12:37	12:35	12:32
30,7	143,1	Rotunda à esquerda - Lisboa/Setúbal			12:37	12:35	12:33
31,0	142,8	Em frente - Semáforo			12:38	12:36	12:33
31,3	142,5	Rotunda á esquerda - EN378 - Seixal			12:38	12:36	12:34

32,7	141,1	<b>VENDA NOVA</b>			12:39	12:36	12:34
33,2	140,6	Rotunda em frente - Seixal - EN378			12:41	12:39	12:36
33,6	140,2	Rotunda em frente - Seixal - EN378			12:42	12:39	12:37
34,5	139,3	Rotunda em frente - Seixal - EN378			12:43	12:40	12:38
40,0	133,8	<b>Zona de descarte e abastecimento</b>			12:44	12:41	12:39
41,6	132,2	Rotunda á direita - Coina - EN377			12:53	12:50	12:47
42,9	130,9	Rotunda em frente - EN377			12:55	12:52	12:49
43,1	130,7	<b>CASAL DO SAPO</b>			12:57	12:54	12:51
44,0	129,8	Rotunda em frente - EN377			12:58	12:54	12:51
44,4	129,4	Rotunda em frente - EN377			12:59	12:56	12:52
45,3	128,5	Rotunda à direita p/ R. Luís Dourdil			13:00	12:56	12:53
45,9	127,9	Rotunda em frente - Rua Luís Dourdil			13:01	12:57	12:54
46,2	127,6	Rotunda em frente - Avenida Principal			13:02	12:58	12:55
46,4	127,4	Rotunda em frente - Avenida Principal			13:02	12:59	12:55
46,9	126,9	Rotunda em frente - Avenida Principal			13:03	12:59	12:56
47,8	126,0	Rotunda em frente - Avenida Principal			13:04	13:00	12:56
47,9	125,9	Rotunda em frente - Av. António Xavier de Lima			13:05	13:01	12:58
48,1	125,7	Rotunda em frente - Av. António Xavier de Lima			13:05	13:01	12:58
49,2	124,6	Rotunda à esquerda - Rua dos Fazendeiros			13:05	13:02	12:58
50,5	123,3	Rotunda à esquerda			13:07	13:03	13:00
50,6	123,2	À direita p/ Penalva			13:09	13:05	13:02
50,7	123,1	<b>SEPARADORES CENTRO DA VIA - PERIGO</b>			13:09	13:05	13:02
51,7	122,1	Rotunda á direita p/ Penalva - EM 510			13:10	13:06	13:02
51,8	122,0	Rotunda à esquerda			13:11	13:07	13:03
52,0	121,8	<b>SEPARADORES CENTRO DA VIA - PERIGO</b>			13:11	13:07	13:04
52,9	120,9	<b>BARRA CHEIA</b>			13:12	13:08	13:04
56,0	117,8	Pela direita - Rua 25 de Abril			13:13	13:09	13:05
56,9	116,9	Em frente - LOMBA ACENTUADA - PERIGO			13:18	13:14	13:10
58,2	115,6	À direita - Rua Pinheiro Forte			13:19	13:15	13:11
58,7	115,1	À direita - Rua Pinheiro Forte			13:21	13:17	13:13
59,2	114,6	À direita - EN379-2 - Palmela			13:22	13:18	13:13
59,5	114,3	SEPARADOR - PERIGO			13:23	13:18	13:14
62,3	111,5	<b>OLHOS DE ÁGUA</b>			13:23	13:19	13:15
64,1	109,7	À esquerda - Pinhal Novo - EM1029			13:28	13:23	13:19



65,7	108,1	Em frente - Pinhal Novo	↑	▲	13:31	13:26	13:21
<b>66,5</b>	<b>107,3</b>	<b>PINHAL NOVO</b>			<b>13:33</b>	<b>13:28</b>	<b>13:23</b>
66,8	107,0	Rotunda em frente - Setúbal	⦿	▲	13:35	13:29	13:25
67,1	106,7	Rotunda em frente - Poceirão - Palmela	⦿	▲	13:35	13:30	13:25
67,7	106,1	Rotunda em frente - Rua 25 de Abril	⦿	▲	13:35	13:30	13:25
68,2	105,6	À direita - Poceirão - Palmela	→	▲	13:36	13:31	13:26
<b>70,8</b>	<b>103,0</b>	<b>PALHOTA</b>			<b>13:37</b>	<b>13:32</b>	<b>13:27</b>
71,2	102,6	Em frente - Semáforos	↑		13:41	13:36	13:31
<b>74,2</b>	<b>99,6</b>	<b>AREIAS GORDAS</b>			<b>13:42</b>	<b>13:36</b>	<b>13:31</b>
<b>76,4</b>	<b>97,4</b>	<b>LAU</b>			<b>13:47</b>	<b>13:41</b>	<b>13:36</b>
76,9	96,9	À esquerda - Poceirão - EM533	←	▲	13:50	13:44	13:39
<b>79,1</b>	<b>94,7</b>	<b>Zona de descarte e abastecimento</b>	♻️	🔪	<b>13:51</b>	<b>13:45</b>	<b>13:39</b>
83,8	90,0	SEPARADOR - PERIGO	↑↑	▲	13:54	13:48	13:43
<b>84,5</b>	<b>89,3</b>	<b>POCEIRÃO</b>			<b>14:02</b>	<b>13:55</b>	<b>13:49</b>
85,4	88,4	Cruzamento à direita p/ Águas de Moura - EN 5	→	▲	14:03	13:56	13:50
85,8	88,0	Rotunda em frente	⦿	▲	14:04	13:58	13:52
<b>91,9</b>	<b>81,9</b>	<b>ÁGUAS DE MOURA</b>			<b>14:05</b>	<b>13:58</b>	<b>13:52</b>
92,5	81,3	Cruzamento à direita - Av. da Liberdade	→	▲	14:15	14:07	14:01
93,3	80,5	Cruzamento à direita - EN 10	→	▲	14:16	14:08	14:02
101,2	72,6	Cruzamento à direita p/ V. Abrunheira - Rua José Peixoto	→	▲	14:17	14:09	14:03
105,3	68,5	Cruzamento à esquerda - EM542-1	←	▲	14:29	14:21	14:14
107,7	66,1	Cruzamento à esquerda - M542	←	▲	14:36	14:27	14:20
108,0	65,8	Rotunda à direita - M542	⦿	▲	14:40	14:31	14:23
<b>108,7</b>	<b>65,1</b>	<b>BREJOS DO ASSA</b>			<b>14:40</b>	<b>14:32</b>	<b>14:24</b>
111,1	62,7	À direita - EM534	→	▲	14:41	14:33	14:25
114,2	59,6	Pela esquerda	←	▲	14:45	14:36	14:28
114,4	59,4	Rotunda à direita - Palmela - Poceirão	⦿	▲	14:50	14:41	14:33
114,9	58,9	Rotunda à esquerda - Aires - Rua Fundadores do Airense	⦿	▲	14:50	14:41	14:33
<b>115,0</b>	<b>58,8</b>	<b>Zona de descarte e abastecimento</b>	♻️	🔪	<b>14:51</b>	<b>14:42</b>	<b>14:34</b>
115,9	57,9	LOMBAS - PERIGO	↑	▲	14:51	14:42	14:34
116,3	57,5	Cruzamento à esquerda - Setúbal - EN252	←	▲	14:53	14:43	14:35
117,4	56,4	Cruzamento à direita - Baixa de Palmela	→	▲	14:53	14:44	14:36
118,1	55,7	LOMBAS - PERIGO		▲	14:55	14:40	14:37
119,7	54,1	Rotunda à direita - Setúbal - Estrada de Palmela	⦿	▲	14:56	14:47	14:38

120,1	53,7	LOMBAS - PERIGO			14:59	14:49	14:41
121,2	52,6	SEPARADOR - PERIGO			14:59	14:50	14:41
121,6	52,2	Rotunda á direita			15:01	14:51	14:43
121,7	52,1	À direita- Estrada das Machadas			15:02	14:52	14:43
122,4	51,4	INICIO DE SUBIDA			15:02	14:52	14:43
123,3	50,5	Pela esquerda			15:03	14:53	14:44
125,0	48,8	PM - MACHADAS			15:04	14:54	14:46
126,9	46,9	À direita			15:07	14:57	14:48
131,0	42,8	À direita - Setúbal			15:10	15:00	14:51
131,7	42,1	Rotunda à esquerda - EN379			15:16	15:06	14:57
134,0	39,8	QUINTA DO ANJO			15:17	15:07	14:58
135,4	38,4	Rotunda em frente - EN 379			15:21	15:11	15:01
142,2	31,6	Rotunda em frente - EN 10			15:23	15:13	15:03
143,3	30,5	Rotunda em frente			15:34	15:23	15:13
143,0	30,8	SEPARADOR - PERIGO			15:36	15:24	15:14
143,9	29,9	Rotunda á direita - Rua de Lisboa			15:35	15:24	15:14
145,2	28,6	Rotunda à esquerda p/ Sesimbra - EN 379			15:37	15:25	15:15
148,6	25,2	Cruzamento à esquerda p/ Arrábida			15:39	15:27	15:17
149,2	24,6	Cruzamento à direita p/ Arrábida - EN 379-1			15:44	15:32	15:22
152,0	21,8	CASAIS DA SERRA			15:45	15:33	15:23
152,0	21,8	Zona de descarte e abastecimento			15:50	15:38	15:27
153,4	20,4	INICIO DE SUBIDA			15:50	15:38	15:27
160,2	13,6	PM - Arrábida			15:52	15:40	15:29
168,3	5,5	Cruzamento à direita p/ Setúbal - EN 10-4			15:52	15:40	15:29
169,6	4,2	Cruzamento à esquerda p/ Setúbal - EN 10-4			16:15	16:02	15:50
172,5	1,3	SETÚBAL			16:17	16:04	15:52
173,8	0,0	Meta - Av. Luísa Todí, Setúbal			16:17	16:04	15:52



Map © OpenStreetMap contributors