





MUNICÍPIO DE SETÚBAL  
CÂMARA MUNICIPAL

4

Se já haviam expectativas por parte dos inquilinos na aquisição das habitações onde residem, estas aumentaram e levaram a Câmara Municipal a desencadear, com carácter prioritário, os procedimentos necessárias ao registo predial do Bairro 25 de Abril, em nome da Autarquia, colmatando assim uma falha de anos relativamente a este património.

Este património havia sido avaliado, por ocasião da alteração do regime de rendas aprovado em reunião de Câmara de 22 de Março de 2006, sob a proposta nº11/DOM/DIHAB/2006, sendo que o valor patrimonial dos apartamentos T2 se situava em € 15.067,09 e o valor dos T3 em € 19.252,40.

Recentemente e com vista à alienação das fracções autónomas, remeteu-se para a Comissão Municipal de Avaliação, nomeada por deliberação de 19 de Janeiro de 2005, um pedido de reavaliação dos fogos do Bairro 25 de Abril, tendo em conta o princípio de igualdade para com os outros Bairros Sociais e as anteriores avaliações feitas para estes.

A Comissão Municipal de Avaliação, reuniu-se a 18 de Junho de 2007, tendo reavaliado os fogos conforme listagem que fica anexa a esta proposta:

- T2, com uma área de 49,14m<sup>2</sup> – € 7.000,00;
- T2, com uma área de 62,79m<sup>2</sup> – € 8.900, 00;
- T3, com uma área de 62,79m<sup>2</sup> – € 10.300,00;
- C/v, com uma área de 125,58m<sup>2</sup> – € 30.000,00

Assim, e indo ao encontro do desejo e expectativas dos inquilinos propõe-se:

- Que a Câmara Municipal aprove a alienação dos 173 fogos, dos 20 edifícios, que constituem o Bairro 25 de Abril;
- Que os valores da alienação dos fogos sejam aprovados de acordo com a avaliação efectuada pela Comissão de Avaliação na sua reunião de 18 de Junho de 2007 e homologada por Despacho do Sr. Vereador com competência na área do Urbanismo, em 19 do mesmo mês e ano;

O DIRECTOR DO DEPº :

O PROPONENTE :

APROVADA / REJEITADA POR : \_\_\_\_\_ Votos Contra; \_\_\_\_\_ Abstenções; \_\_\_\_\_ Votos a Favor.

*Aprovada em minuta, para efeitos do disposto no Artº 92º, Nº 4 da Lei Nº 169/99, de 18 de Setembro, com a redacção dada pela Lei Nº 5-A/2002, de 11 de Janeiro.*

O RESPONSÁVEL PELA ELABORAÇÃO DA ACTA

O PRESIDENTE DA CÂMARA



MUNICÍPIO DE SETÚBAL  
CÂMARA MUNICIPAL

- Que a aquisição dos fogos seja feita pelos actuais inquilinos, ou seu agregado familiar, conforme listagem de 12.10.2007, emitida pela DIHAB;

Mais se propõe a aprovação em minuta da parte da acta referente a esta deliberação, bem como a sua remessa à Assembleia Municipal, nos termos do nº. 1 e nº 6 do artº 22º do Decreto-Lei nº 197/99, de 8 de Junho.

O DIRECTOR DO DEPº:

*Prodris Cordeiro*

O PROPONENTE:

*J. Dora Far*

APROVADA / ~~REJEITADA~~ POR :        Votos Contra;        Abstenções;   8   Votos a Favor.

Aprovada em minuta, para efeitos do disposto no Artº 92º, Nº 4 da Lei Nº 169/99, de 18 de Setembro, com a redacção dada pela Lei Nº 5-A/2002, de 11 de Janeiro.

O RESPONSÁVEL PELA ELABORAÇÃO DA ACTA

*J.*

O PRESIDENTE DA CÂMARA

*J. Dora Far*

Ao decimo oitavo dia do mês de Junho de 2007, pelas quinze horas e trinta minutos reuniu a Comissão de Avaliação de Imóveis nomeada por deliberação de dezanove de Janeiro de 2005 encontrando-se presentes o Sr.º Arqtº José Vidal-Marques, na qualidade de presidente o Sr.º Engº Jorge Barros Luz e a Sr. D.ª Ana Paula Lameiras.

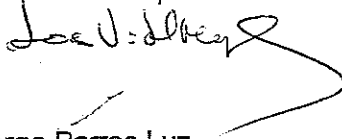
Iniciados os trabalhos começou a Comissão por proceder à análise do processo relativo à avaliação das fracções do Bairro 25 de Abril.

Os valores das fracções são apresentados em quadro anexo à presente Acta.

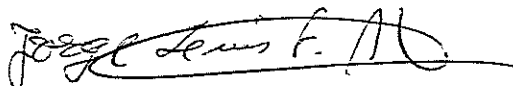
Atentos aos critérios subjacentes à referida avaliação foram os valores aprovados por unanimidade.

Pelas dezassete horas e trinta minutos deram-se por encerrados os trabalhos tendo sido lavrada a presente acta que vai ser assinada por todos os presentes.


Arqtº José Vidal-Marques



Engº Jorge Barros Luz



Srª Dª Ana Paula Lameiras



Local	Freguesia	Tipologia	Fracção	Área coberta	Valor de Avaliação
Av. Infante D. Henrique n.º 4	S. Sebastião	T2	A- r/c esq.	49,14m <sup>2</sup>	7.000€
			B - r/c dir	49,14m <sup>2</sup>	7.000€
			C - 1º esq.	49,14m <sup>2</sup>	7.000€
			D - 1º dir	49,14m <sup>2</sup>	7.000€
			E - 2º esq	49,14m <sup>2</sup>	7.000€
			F - 2º dir.	49,14m <sup>2</sup>	7.000€
			G - 3º esq.	49,14m <sup>2</sup>	7.000€
			H - 3º dir.	49,14m <sup>2</sup>	7.000€
Av. Infante D. Henrique n.º 6	S. Sebastião	T2	A- r/c esq.	49,14m <sup>2</sup>	7.000€
			B - r/c dir	49,14m <sup>2</sup>	7.000€
			C - 1º esq.	49,14m <sup>2</sup>	7.000€
			D - 1º dir	49,14m <sup>2</sup>	7.000€
			E - 2º esq	49,14m <sup>2</sup>	7.000€
			F - 2º dir.	49,14m <sup>2</sup>	7.000€
			G - 3º esq.	49,14m <sup>2</sup>	7.000€
			H - 3º dir.	49,14m <sup>2</sup>	7.000€
Rua António Aleixo n.º 2	S. Sebastião	T3	A- r/c esq.	62,79m <sup>2</sup>	10.300€
			B - r/c dir	62,79m <sup>2</sup>	10.300€
			C - 1º esq.	62,79m <sup>2</sup>	10.300€
			D - 1º dir	62,79m <sup>2</sup>	10.300€
			E - 2º esq	62,79m <sup>2</sup>	10.300€
			F - 2º dir.	62,79m <sup>2</sup>	10.300€
			G - 3º esq.	62,79m <sup>2</sup>	10.300€
			H - 3º dir.	62,79m <sup>2</sup>	10.300€
Rua António Aleixo n.º 1	S. Sebastião	T3	A- r/c esq.	62,79m <sup>2</sup>	10.300€
			B - r/c dir	62,79m <sup>2</sup>	10.300€
			C - 1º esq.	62,79m <sup>2</sup>	10.300€
			D - 1º dir	62,79m <sup>2</sup>	10.300€
			E - 2º esq	62,79m <sup>2</sup>	10.300€
			F - 2º dir.	62,79m <sup>2</sup>	10.300€
			G - 3º esq.	62,79m <sup>2</sup>	10.300€
			H - 3º dir.	62,79m <sup>2</sup>	10.300€
Av. Infante D. Henrique n.º 8	S. Sebastião	T2	A- r/c esq.	49,14m <sup>2</sup>	7.000€
			B - r/c dir	49,14m <sup>2</sup>	7.000€
			C - 1º esq.	49,14m <sup>2</sup>	7.000€
			D - 1º dir	49,14m <sup>2</sup>	7.000€
			E - 2º esq	49,14m <sup>2</sup>	7.000€
			F - 2º dir.	49,14m <sup>2</sup>	7.000€
			G - 3º esq.	49,14m <sup>2</sup>	7.000€
			H - 3º dir.	49,14m <sup>2</sup>	7.000€

A Comissão de Avaliação

Data: 18/06/2007

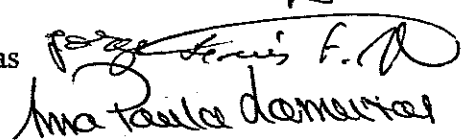

José Vidal-Marques

Jorge Barros Luz

Ana Paula Lameiras

Homologo 18/6/2007

O Vereador

Local	Freguesia	Tipologia	Fracção	Área coberta	Valor de Avaliação
Av. Infante D. Henrique n.º 10	S. Sebastião	T2	A- r/c esq.	49,14m <sup>2</sup>	7.000€
			B - r/c dir.	49,14m <sup>2</sup>	7.000€
			C - 1º esq.	49,14m <sup>2</sup>	7.000€
			D - 1º dir.	49,14m <sup>2</sup>	7.000€
			E - 2º esq.	49,14m <sup>2</sup>	7.000€
			F - 2º dir.	49,14m <sup>2</sup>	7.000€
			G - 3º esq.	49,14m <sup>2</sup>	7.000€
			H - 3º dir.	49,14m <sup>2</sup>	7.000€
Av. Infante D. Henrique n.º 12	S. Sebastião	T2	A- r/c esq.	49,14m <sup>2</sup>	7.000€
			B - r/c dir.	49,14m <sup>2</sup>	7.000€
			C - 1º esq.	49,14m <sup>2</sup>	7.000€
			D - 1º dir.	49,14m <sup>2</sup>	7.000€
			E - 2º esq.	49,14m <sup>2</sup>	7.000€
			F - 2º dir.	49,14m <sup>2</sup>	7.000€
			G - 3º esq.	49,14m <sup>2</sup>	7.000€
			H - 3º dir.	49,14m <sup>2</sup>	7.000€
Av. Infante D. Henrique n.º 14	S. Sebastião	T2	A- r/c esq.	49,14m <sup>2</sup>	7.000€
			B - r/c dir.	49,14m <sup>2</sup>	7.000€
			C - 1º esq.	49,14m <sup>2</sup>	7.000€
			D - 1º dir.	49,14m <sup>2</sup>	7.000€
			E - 2º esq.	49,14m <sup>2</sup>	7.000€
			F - 2º dir.	49,14m <sup>2</sup>	7.000€
			G - 3º esq.	49,14m <sup>2</sup>	7.000€
			H - 3º dir.	49,14m <sup>2</sup>	7.000€
Rua António Aleixo n.º 11	S. Sebastião	T2	A- r/c esq.	49,14m <sup>2</sup>	7.000€
			B - r/c dir.	49,14m <sup>2</sup>	7.000€
			C - 1º esq.	49,14m <sup>2</sup>	7.000€
			D - 1º dir.	49,14m <sup>2</sup>	7.000€
			E - 2º esq.	49,14m <sup>2</sup>	7.000€
			F - 2º dir.	49,14m <sup>2</sup>	7.000€
			G - 3º esq.	49,14m <sup>2</sup>	7.000€
			H - 3º dir.	49,14m <sup>2</sup>	7.000€
Rua António Aleixo n.º 9	S. Sebastião	T2	A- r/c esq.	49,14m <sup>2</sup>	7.000€
			B - r/c dir.	49,14m <sup>2</sup>	7.000€
			C - 1º esq.	49,14m <sup>2</sup>	7.000€
			D - 1º dir.	49,14m <sup>2</sup>	7.000€
			E - 2º esq.	49,14m <sup>2</sup>	7.000€
			F - 2º dir.	49,14m <sup>2</sup>	7.000€
			G - 3º esq.	49,14m <sup>2</sup>	7.000€
			H - 3º dir.	49,14m <sup>2</sup>	7.000€

A Comissão de Avaliação  
José Vidal-Marques  
Jorge Barros Luz  
Ana Paula Lameiras

Data: 18/06/2007

Homologo 19 / 6 / 2007

O Vereador

*José Vidal Marques*  
*Jorge Barros Luz*  
*Ana Paula Lameiras*

*[Handwritten Signature]*

Local	Freguesia	Tipologia	Fracção	Área coberta	Valor de Avaliação
Rua António Aleixo n.º 7	S. Sebastião	T2	A- r/c esq.	49,14m <sup>2</sup>	7.000€
			B - r/c dir.	49,14m <sup>2</sup>	7.000€
			C - 1º esq.	49,14m <sup>2</sup>	7.000€
			D - 1º dir.	49,14m <sup>2</sup>	7.000€
			E - 2º esq.	49,14m <sup>2</sup>	7.000€
			F - 2º dir.	49,14m <sup>2</sup>	7.000€
			G - 3º esq.	49,14m <sup>2</sup>	7.000€
			H - 3º dir.	49,14m <sup>2</sup>	7.000€
Rua António Aleixo n.º 5	S. Sebastião	T2	A- r/c esq.	49,14m <sup>2</sup>	7.000€
			B - r/c dir.	49,14m <sup>2</sup>	7.000€
			C - 1º esq.	49,14m <sup>2</sup>	7.000€
			D - 1º dir.	49,14m <sup>2</sup>	7.000€
			E - 2º esq.	49,14m <sup>2</sup>	7.000€
			F - 2º dir.	49,14m <sup>2</sup>	7.000€
			G - 3º esq.	49,14m <sup>2</sup>	7.000€
			H - 3º dir.	49,14m <sup>2</sup>	7.000€
Rua António Aleixo n.º 3	S. Sebastião	T2	A- r/c esq.	49,14m <sup>2</sup>	7.000€
			B - r/c dir.	49,14m <sup>2</sup>	7.000€
			C - 1º esq.	49,14m <sup>2</sup>	7.000€
			D - 1º dir.	49,14m <sup>2</sup>	7.000€
			E - 2º esq.	49,14m <sup>2</sup>	7.000€
			F - 2º dir.	49,14m <sup>2</sup>	7.000€
			G - 3º esq.	49,14m <sup>2</sup>	7.000€
			H - 3º dir.	49,14m <sup>2</sup>	7.000€
Rua António Aleixo n.º 4	S. Sebastião	T2	A - cave/esq.	62,79m <sup>2</sup>	8.900€
			Equip. B - cave/dir.	62,79m <sup>2</sup>	8.900€
		T3	C- r/c esq.	62,79m <sup>2</sup>	10.300€
			D - r/c dir.	62,79m <sup>2</sup>	10.300€
			E - 1º esq.	62,79m <sup>2</sup>	10.300€
			F - 1º dir.	62,79m <sup>2</sup>	10.300€
			G - 2º esq.	62,79m <sup>2</sup>	10.300€
			H - 2º dir.	62,79m <sup>2</sup>	10.300€
			I - 3º esq.	62,79m <sup>2</sup>	10.300€
			J - 3º dir.	62,79m <sup>2</sup>	10.300€
Rua António Aleixo n.º 6	S. Sebastião	T2	A - cave/esq	62,79m <sup>2</sup>	8.900€
			B - cave/dir.	62,79m <sup>2</sup>	8.900€
		T3	C- r/c esq.	62,79m <sup>2</sup>	10.300€
			D - r/c dir.	62,79m <sup>2</sup>	10.300€
			E - 1º esq.	62,79m <sup>2</sup>	10.300€
			F - 1º dir.	62,79m <sup>2</sup>	10.300€
			G - 2º esq.	62,79m <sup>2</sup>	10.300€
			H - 2º dir.	62,79m <sup>2</sup>	10.300€
			I - 3º esq.	62,79m <sup>2</sup>	10.300€

A Comissão de Avaliação

Data: 18/06/2007

José Vidal-Marques

Jorge Barros Luz

Ana Paula Lameiras

Homologo 18/6/2007

O Vereador

*José Vidal-Marques*  
*Jorge Barros Luz*  
*Ana Paula Lameiras*

*[Handwritten Signature]*

Local	Freguesia	Tipologia	Fracção	Área coberta	Valor de Avaliação
			J - 3º dir.	62,79m <sup>2</sup>	10.300€
Rua António Aleixo n.º 8	S. Sebastião	T2	A - cave/esq	49,14m <sup>2</sup>	7.000€
			B - cave/dir.	49,14m <sup>2</sup>	7.000€
			C - r/c esq.	49,14m <sup>2</sup>	7.000€
			D - r/c dir.	49,14m <sup>2</sup>	7.000€
			E - 1º esq.	49,14m <sup>2</sup>	7.000€
			F - 1º dir.	49,14m <sup>2</sup>	7.000€
			G - 2º esq.	49,14m <sup>2</sup>	7.000€
			H - 2º dir.	49,14m <sup>2</sup>	7.000€
			I - 3º esq.	49,14m <sup>2</sup>	7.000€
			J - 3º dir.	49,14m <sup>2</sup>	7.000€
Rua António Aleixo n.º 10	S. Sebastião	T2	A - cave/esq	49,14m <sup>2</sup>	7.000€
			B - cave/dir.	49,14m <sup>2</sup>	7.000€
			A - r/c esq.	49,14m <sup>2</sup>	7.000€
			B - r/c dir.	49,14m <sup>2</sup>	7.000€
			C - 1º esq.	49,14m <sup>2</sup>	7.000€
			D - 1º dir.	49,14m <sup>2</sup>	7.000€
			E - 2º esq.	49,14m <sup>2</sup>	7.000€
			F - 2º dir.	49,14m <sup>2</sup>	7.000€
			G - 3º esq.	49,14m <sup>2</sup>	7.000€
			H - 3º dir.	49,14m <sup>2</sup>	7.000€
Rua António Aleixo n.º 12	S. Sebastião	T2	A - cave/esq	49,14m <sup>2</sup>	7.000€
			B - cave/dir.	49,14m <sup>2</sup>	7.000€
			C - r/c esq.	49,14m <sup>2</sup>	7.000€
			D - r/c dir.	49,14m <sup>2</sup>	7.000€
			E - 1º esq.	49,14m <sup>2</sup>	7.000€
			F - 1º dir.	49,14m <sup>2</sup>	7.000€
			G - 2º esq.	49,14m <sup>2</sup>	7.000€
			H - 2º dir.	49,14m <sup>2</sup>	7.000€
			I - 3º esq.	49,14m <sup>2</sup>	7.000€
			J - 3º dir.	49,14m <sup>2</sup>	7.000€
Rua António Aleixo n.º 14	S. Sebastião	T2	A - cave/esq	62,79m <sup>2</sup>	8.900€
			B - cave/dir.	62,79m <sup>2</sup>	8.900€
		T3	C - r/c esq.	62,79m <sup>2</sup>	10.300€
			D - r/c dir.	62,79m <sup>2</sup>	10.300€
			E - 1º esq.	62,79m <sup>2</sup>	10.300€
			F - 1º dir.	62,79m <sup>2</sup>	10.300€
			G - 2º esq.	62,79m <sup>2</sup>	10.300€
			H - 2º dir.	62,79m <sup>2</sup>	10.300€
			I - 3º esq.	62,79m <sup>2</sup>	10.300€
			J - 3º dir.	62,79m <sup>2</sup>	10.300€
Rua António Aleixo n.º 16	S. Sebastião		A - cv	125,58m <sup>2</sup>	30.000€
		T3	B - r/c esq.	62,79m <sup>2</sup>	10.300€

A Comissão de Avaliação  
 José Vidal-Marques  
 Jorge Barros Luz  
 Ana Paula Lameiras

Data: 18/06/2007

Homologo 19/6/2007  
 O Vereador

*[Handwritten signatures]*  
 José Barros Luz  
 Ana Paula Lameiras

*[Handwritten signature]*



# SETUBAL

MUNICÍPIO PARTICIPADO

Local	Freguesia	Tipologia	Fracção	Área coberta	Valor de Avaliação
			C - r/c dir.	62,79m <sup>2</sup>	10.300€
			D - 1º esq.	62,79m <sup>2</sup>	10.300€
			E - 1º dir.	62,79m <sup>2</sup>	10.300€
			F - 2º esq.	62,79m <sup>2</sup>	10.300€
			G - 2º dir.	62,79m <sup>2</sup>	10.300€
			H - 3º esq.	62,79m <sup>2</sup>	10.300€
			I - 3º dir.	62,79m <sup>2</sup>	10.300€




A Comissão de Avaliação

Data: 18/06/2007

José Vidal-Marques


Jorge Barros Luz

Ana Paula Lameiras



Homologo 19 / 6 / 2007

O Vereador



CAMARA MIUNICIPAL DE SETUBAL

MAPA DE INQUILINOS

Data	Bair Inquilino	Contrib.	Esti.Tp.	Inq	Tip	Contrato	Nome	Morada	C.Posta	Contrato	Apart.	Edific	Tipolog.	Renda Social	Pagina
2007/10/12															1
3029	30290083	30290083	A	HA	H S Social		ADELINO ISIDRO COELHO	RUA ANTONIO ALEIXO N. 10-1.DTO.	2910	1973/12/01	83	10	T2	62,19	
3029	30290033	30290033	A	HA	H S Social		ADELINO PEDRO COSTA	AV. INFANTE D HENRIQUE N. 12-R/D.DTO.	2910	1973/12/01	157	19	T2	36,12	
3029	30290112	30290112	A	HA	H S Social		AFONSO BALSINHA LUIS	RUA ANTONIO ALEIXO N. 14-1.ESQ.	2910	1973/12/01	112	13	T3	132,32	
3029	30290045	30290045	A	HA	H S Social		AGOSTINHO LOPES JESUS	RUA ANTONIO ALEIXO N. 6-R/C.DTO.	2910	1973/12/01	45	6	T3	43,66	
3029	30290110	30290110	A	HA	H S Social		ALFREDO NETO MARQUINHOS	RUA ANTONIO ALEIXO N. 14-R/C.ESQ.	2910	1973/12/01	110	13	T3	132,32	
3029	30290028	114348294	A	HA	H S Social		ALICE PIRES PIRIQUITO SOARES	4-R/C.ESQ.	2910	1973/12/01	28	4	T3	56,91	
3029	30290053	30290053	A	HA	H S Social		AMERICO JOAO GOMES BARBOSA	RUA ANTONIO ALEIXO N. 7-R/C.DTO.	2910	1973/12/01	53	7	T2	103,56	
3029	30290055	30290055	A	HA	H S Social		ANTILCAR MANUEL FIGUEIRA	RUA ANTONIO ALEIXO N. 7-1.DTO.	2910	1973/12/01	55	7	T2	80,36	
3029	30290012	196219167	A	HA	H S Social		ANA CRISTINA DOS SANTOS CALDEIRA LURDES	2-1.DTO.	2910	2001/02/01	32	4	T3	132,32	
3029	30290178	30290178	A	AA	H S Social		ANA MARIA SILVA OLIVEIRA	4-2.ESQ.	2910	2005/06/01	96	11	T2	16,72	
3029	32050030	191679500	A	HA	H S Social		ANA MARIA VALONGO QUINTINO	RUA ANTONIO ALEIXO N. 11-3.ESQ.	2910	1995/11/01	102	12	T2	40,65	
3029	30290102	198690029	A	HA	H S Social		ANA PAULA VIEIRA GONCALVES DOS SANTOS	12-1.ESQ.	2910	1983/11/01	167	20	T2	10,15	
3029	30290123	30290123	A	HA	H S Social		ANABELA FERREIRA DEITADO	AV. INFANTE D HENRIQUE N. 14-1.DTO.	2910	1973/12/01	79	10	T2	103,56	
3029	30290079	196387892	A	HA	H S Social		ANABELA SINEIRO BRANDAO GEADA	RUA ANTONIO ALEIXO N. 10-CV.DTA.	2910	1973/12/01	97	10	T2	4,03	
3029	30290185	154166790	A	AA	H S Social		ANTONIA FRANCISCA PACHECO	RUA ANTONIO ALEIXO N. 12-CV.DTA.	2910	2006/10/01	97	12	T2	36,12	
3029	30290037	30290037	A	HA	H S Social		ANTONIO COSTELAS BOLECA	RUA ANTONIO ALEIXO N. 5-1.D.	2910	1973/12/01	37	5	T2	29,70	
3029	30290127	30290127	A	HA	H S Social		ANTONIO CRISTINA ROSA	AV. INFANTE D HENRIQUE N. 4-1.DTO.	2910	1973/12/01	127	15	T2	40,92	
3029	30290010	30290010	A	HA	H S Social		ANTONIO DONATO FIGUEIRA RUSSO	RUA ANTONIO ALEIXO N. 2-R/C.DTO.	2910	1995/06/01	10	2	T3	132,32	
3029	30290057	30290057	A	HA	H S Social		ANTONIO LANCA MORGADO	RUA ANTONIO ALEIXO N. 7-2.DTO.	2910	1973/12/01	57	7	T2	103,56	
3029	30290001	30290001	A	RA	H S Social		ANTONIO LUCAS SANTOS	RUA ANTONIO ALEIXO N. 1-ARRC	2910	1985/07/01	1	1	NH	4,71	
3029	30290003	30290003	A	HA	H S Social		ANTONIO LUCAS SANTOS	RUA ANTONIO ALEIXO N. 1	2910	1973/12/01	3	1	T3	83,27	
3029	30290120	188363483	A	HA	H S Social		ANTONIO MANUEL DA CONCEICAO LUDOVICO	RUA ANTONIO ALEIXO N. 16-1.ESQ.	2910	1973/12/01	120	14	T3	23,66	
3029	30290047	30290047	A	HA	H S Social		ANTONIO PITA	RUA ANTONIO ALEIXO N. 6-1.DTO.	2910	1973/12/01	47	6	T3	36,12	
3029	30290064	30290064	A	HA	H S Social		ANTONIO SILVA	RUA ANTONIO ALEIXO N. 8-R/C.ESQ.	2910	1973/12/01	64	8	T2	63,70	
3029	30290054	30290054	A	HA	H S Social		ANTONIO SILVA GUERREIRO	RUA ANTONIO ALEIXO N. 7-R/C.ESQ.	2910	1973/12/01	54	7	T2	103,56	
3029	30290154	30290154	A	HA	H S Social		ARLETE MARIA ASSUNCAO NUNES	AV. INFANTE D HENRIQUE N. 10-2.ESQ.	2910	1973/12/01	154	18	T2	34,52	
3029	30290166	30290166	A	HA	H S Social		ARMANDO AUGUSTO VIRA	AV. INFANTE D HENRIQUE N. 14-R/C.ESQ.	2910	1973/12/01	166	20	T2	34,29	
3029	30290130	30290130	A	HA	H S Social		ARTUR JOSE RIBEIRO	4-2.ESQ.	2910	1973/12/01	130	15	T2	103,56	
3029	30290140	30290140	A	HA	H S Social		AUGUSTO SILVA PEIXOTO	AV. INFANTE D HENRIQUE N. 6-3.ESQ.	2910	1973/12/01	140	16	T2	103,56	
3029	30290068	30290068	A	HA	H S Social		AURORA MOREIRA DOS REIS	RUA ANTONIO ALEIXO N. 8-2.ESQ.	2910	1973/12/01	68	8	T2	103,56	
3029	30290182	136842143	A	AA	H S Social		BELARMINO HENRIQUES MIRANDA	3-1.DTO.	2910	2006/08/01	20	3	T2	26,19	
3029	30290153	30290153	A	HA	H S Social		BELCHIOR MANUEL BATISTA	AV. INFANTE D HENRIQUE N. 10-2.DTO.	2910	1973/12/01	153	18	T2	50,11	

## CAMARA MUNICIPAL DE SETUBAL

## MAPA DE INQUILINOS

Data	Bair.	Inquilino	Contrib.	Est	Tip.	Inq	Contrato	Nome	Morada	C. Postal	Contrato	Apart.	Edific	Tipolog.	Renda Social	Pagina
2007/10/12																2
3029	30290137	154128937		A	HA	H S Social		BRAZILINA FERREIRA MARTINHO FERNANDES	AV. INFANTE D HENRIQUE N. 6-2. DTO.	2910	1973/12/01	137	16	T2	38,95	
3029	30290135	30290135		A	HA	H S Social		BRISOSS PEREIRA FRANCISCO	AV. INFANTE D HENRIQUE N. 6-1. DTO.	2910	1973/12/01	135	16	T2	103,56	
3029	30290179	105958824		A	AA	H S Social		CARLOS ALBERTO DOS SANTOS PALHAO	RUA ANTONIO ALEIXO N. 12-2. DTO.	2910	2001/10/01	103	12	T2	13,82	
3029	30290142	30290142		A	HA	H S Social		CARLOS ALBERTO MARIA PINTO	AV. INFANTE D HENRIQUE N. 8-R/C. ESQ.	2910	1973/12/01	142	17	T2	80,74	
3029	30290152	30290152		A	HA	H S Social		CARLOS DOMINGUES CORDEIRO	AV. INFANTE D HENRIQUE N. 10-1. ESQ.	2910	2000/07/01	152	18	T2	30,11	
3029	30290071	30290071		A	HA	H S Social		CARLOS EDUARDO CARVALHO ANDORINHA	RUA ANTONIO ALEIXO N. 9-R/C. DTO.	2910	1973/12/01	71	9	T2	43,97	
3029	30290085	106263323		A	HA	H S Social		CECILIA FERNANDES LANCA DA CONCEICAO AMADOR	RUA ANTONIO ALEIXO N. 10-2. DTO.	2910	1973/12/01	85	10	T2	56,46	
3029	30290169	30290169		A	HA	H S Social		CECILIA SIMOES MARQUES DA CONCEICAO	AV. INFANTE D HENRIQUE N. 14-2. DTO.	2910	1973/12/01	169	20	T2	29,23	
3029	32050069	200183559		A	HA	H S Social		CELESTE ROSA DOS REIS	RUA ANTONIO ALEIXO N. 4-3. ESQ.	2910	2005/10/01	34	4	T3	29,92	
3029	30290011	30290011		A	HA	H S Social		CESALTINA CONCEICAO SILVA CUNHA	RUA ANTONIO ALEIXO N. 2-R/C. ESQ.	2910	1973/12/01	11	2	T3	4,03	
3029	30290025	30290025		A	HA	H S Social		CLARA ROSA SOUSA DO O	RUA ANTONIO ALEIXO N. 3-3. ESQ.	2910	1992/06/01	25	3	T2	100,52	
3029	30290084	30290084		A	HA	H S Social		CRISTINA ROSA PEREIRA DOS SANTOS	RUA ANTONIO ALEIXO N. 10-1. ESQ.	2910	1974/05/01	84	10	T2	103,56	
3029	30290039	105846112		A	HA	H S Social		DALIA DA COSTA PEREIRA DOS SANTOS	RUA ANTONIO ALEIXO N. 5-2. DTO.	2910	1973/12/01	39	5	T2	4,03	
3029	30290072	30290072		A	HA	H S Social		DANIEL ARTUR ENCARNACAO DOMINGOS	RUA ANTONIO ALEIXO N. 9-R/C. ESQ.	2910	1973/12/01	72	9	T2	52,06	
3029	30290118	30290118		A	HA	H S Social		DANIEL PEDRO VITORIA LEANDRO DOMINGOS	RUA ANTONIO ALEIXO N. 16-R/C. ESQ.	2910	1973/12/01	118	14	T3	5,82	
3029	30290050	129569607		A	HA	H S Social		DEOLINDA FERREIRA CARNEIRO FERREIRA	RUA ANTONIO ALEIXO N. 6-2. ESQ.	2910	1973/12/01	50	6	T3	36,48	
3029	30290080	180743155		A	HA	H S Social		DILAR DE SOUSA DOS SANTOS PARRERA	RUA ANTONIO ALEIXO N. 10-CV. ESQ.	2910	1977/11/01	80	10	T2	103,56	
3029	30290056	30290056		A	HA	H S Social		DOMINGAS DE JESUS VAGUEIRO	RUA ANTONIO ALEIXO N. 7-1. ESQ.	2910	1988/11/01	56	7	T2	22,23	
3029	30290171	30290171		A	HA	H S Social		DOMINGOS AUGUSTO PAULOS	AV. INFANTE D HENRIQUE N. 14-3. DTO.	2910	1981/08/01	171	20	T2	103,56	
3029	30290087	30290087		A	HA	H S Social		EDUARDO ALEXANDRE RAMOS	RUA ANTONIO ALEIXO N. 10-3. DTO.	2910	1977/11/01	87	10	T2	4,81	
3029	30290077	30290077		A	HA	H S Social		EDUARDO GONCALVES SILVA	RUA ANTONIO ALEIXO N. 9-3. DTO.	2910	1973/12/01	77	9	T2	6,58	
3029	30290073	30290073		A	HA	H S Social		ELIANA DA CONCEICAO MESTRE DAS DORES	RUA ANTONIO ALEIXO N. 9-1. DTO.	2910	1973/12/01	73	9	T2	49,84	
3029	30290024	30290024		A	HA	H S Social		ELIAS MANUEL DE ALMEIDA SILVA	RUA ANTONIO ALEIXO N. 3-3. DTO.	2910	1995/11/01	24	3	T2	103,56	
3029	30290184	198772726		A	AA	H S Social		ELISABETE PIATA CHAINHO	RUA ANTONIO ALEIXO N. 8-2. DTO.	2910	2006/09/01	67	8	T2	4,03	
3029	30290009	30290009		A	HA	H S Social		EMILIA MARIA	RUA ANTONIO ALEIXO N. 1-3. ESQ.	2910	1973/12/01	9	1	T3	4,03	
3029	30290018	105877737		A	HA	H S Social		EUFRASIA IDALINA FEITO FERREIRA	RUA ANTONIO ALEIXO N. 3-R/C. DTO.	2910	1973/12/01	18	3	T2	4,03	
3029	30290002	30290002		A	HA	H S Social		FERNANDO ARMANDO SILVA	RUA ANTONIO ALEIXO N. 1-R/C. DTO.	2910	1973/12/01	2	1	T3	132,32	
3029	30290117	30290117		A	HA	H S Social		FERNANDO FONSECA GONCALVES	RUA ANTONIO ALEIXO N. 16-R/C. DTO.	2910	1973/12/01	117	14	T3	73,69	
3029	30290149	30290149		A	HA	H S Social		FERNANDO SILVA CALHEIROS	AV. INFANTE D HENRIQUE N. 10-R/D. DTO.	2910	1973/12/01	149	18	T2	103,56	
3029	30290005	129001872		A	HA	H S Social		FLORENCIA MARIA DA SILVA	RUA ANTONIO ALEIXO N. 1-1. ESQ.	2910	1973/12/01	5	1	T3	45,38	
3029	30290174	106194100		A	HA	H S Social		FRANCISCA EDUARDA GRANDAO	RUA ANTONIO ALEIXO N. 6-CV. DTA.	2910	1998/08/01	43	6	T2	12,33	

CAMARA MIUNICIPAL DE SETUBAL  
MAPA DE INQUILINOS

Data	Baír Inquilino		Contrib.	Est.	Tip.	Inq.	Tip.	Contrato	Nome	Morada	C. Postal	Contrato	Apart.	Edific.	Tipolog.	Renda Social	Pagina
2007/10/12	A	HA	H	S	Social	30290139	A	HA	H	S	Social	1973/12/01	139	16	T2	90,33	3
3029	30290139	30290139	30290139	A	HA	H	S	Social	FRANCISCA NUNES MONGE	AV. INFANTE D HENRIQUE N. 6-3 .DIO.	2910	1973/12/01	139	16	T2	90,33	3
3029	30290150	30290150	30290150	A	HA	H	S	Social	FRANCISCO LOPES INES	AV. INFANTE D HENRIQUE N. 10-R/C.ESQ.	2910	1973/12/01	150	18	T2	25,83	3
3029	30290156	30290156	30290156	A	HA	H	S	Social	FRANCISCO MARTINS MIRANDA	AV. INFANTE D HENRIQUE N. 10-3.ESQ.	2910	1973/12/01	156	18	T2	18,91	3
3029	30290031	30290031	30290031	A	HA	H	S	Social	FRANCISCO ROSARIO DIAS LOUSEIRO	RUA ANTONIO ALEIXO N. 4-2 .DIO.	2910	1973/12/01	31	4	T3	67,21	3
3029	30290132	159684471	159684471	A	HA	H	S	Social	GERTRUDES MARIA CALEIRO FIALHO CARAMBA	AV. INFANTE D HENRIQUE N. 4-3 .ESQ.	2910	1973/12/01	132	15	T2	4,03	3
3029	30290160	30290160	30290160	A	HA	H	S	Social	GRACIANO SANTOS GOMES	AV. INFANTE D HENRIQUE N. 12-1.ESQ.	2910	1973/12/01	160	19	T2	77,83	3
3029	30290161	30290161	30290161	A	HA	H	S	Social	HELENA DA GRACA CARDOSO MARQUINHOS	AV. INFANTE D HENRIQUE N. 12-2 .DIO.	2910	1973/12/01	161	19	T2	30,20	3
3029	30290119	30290119	30290119	A	HA	H	S	Social	HELIOODORO MANUEL SOUSA SIMOES	RUA ANTONIO ALEIXO N. 16-1 .DIO.	2910	1973/12/01	119	14	T3	62,50	3
3029	30290104	30290104	30290104	A	HA	H	S	Social	HENRIQUE MANUEL MOLETA FERREIRA	RUA ANTONIO ALEIXO N. 12-2.ESQ.	2910	1973/12/01	104	12	T2	98,92	3
3029	30290082	30290082	30290082	A	HA	H	S	Social	HERMENEGILDO CONCEICAO C PEREIRA	RUA ANTONIO ALEIXO N. 10-R/C.ESQ.	2910	1990/06/01	82	10	T2	74,89	3
3029	30290147	30290147	30290147	A	HA	H	S	Social	HIGINO ALVARO CRUZ	AV. INFANTE D HENRIQUE N. 8-3 .DIO.	2910	1973/12/01	147	17	T2	37,87	3
3029	30290069	106036114	106036114	A	HA	H	S	Social	IDALECIA DOS SANTOS SANTANA PEREIRA	RUA ANTONIO ALEIXO N. 8-3 .DIO.	2910	1973/12/01	69	8	T2	53,10	3
3029	30290042	30290042	30290042	A	HA	H	S	Social	IDALIA DOS SANTOS DIAS PEREIRA	RUA ANTONIO ALEIXO N. 5-3 .ESQ.	2910	1973/12/01	42	5	T2	73,90	3
3029	30290014	125898843	125898843	A	HA	H	S	Social	INACIA DOS SANTOS FIGUEIRA	RUA ANTONIO ALEIXO N. 2-2 .DIO.	2910	1973/12/01	14	2	T3	28,36	3
3029	30290049	30290049	30290049	A	HA	H	S	Social	IRENE LUISA FLORENCIA	RUA ANTONIO ALEIXO N. 6-2 .DIO.	2910	1973/12/01	49	6	T3	85,26	3
3029	30290187	211454559	211454559	A	AA	H	S	Social	ISABEL MARIA DOS SANTOS FRAZAO TAVIRA DA COSTA	RUA ANTONIO ALEIXO N. 7-3 .DIO.	2910	2007/03/01	59	7	T2	23,58	3
3029	30290183	105544035	105544035	A	AA	H	S	Social	ISABEL MARIA PALMELA	RUA ANTONIO ALEIXO N. 14-CV.ESQ.	2910	2006/09/01	108	13	T2	16,17	3
3029	30290076	30290076	30290076	A	HA	H	S	Social	ISAC ESTEVES LOPES MATOS	RUA ANTONIO ALEIXO N. 9-2.ESQ.	2910	1973/12/01	76	9	T2	103,56	3
3029	30290040	30290040	30290040	A	HA	H	S	Social	JACINTO JOSE BALTAZAR	RUA ANTONIO ALEIXO N. 5-2 .ESQ.	2910	1973/12/01	40	5	T2	103,56	3
3029	30290162	30290162	30290162	A	HA	H	S	Social	JACINTO NUNES ROBRIGUES	AV. INFANTE D HENRIQUE N. 12-2 .ESQ.	2910	1973/12/01	162	19	T2	4,04	3
3029	30290036	128856513	128856513	A	HA	H	S	Social	JOANA PRATA GARROTES CHAINHO	RUA ANTONIO ALEIXO N. 5-R/C.ESQ.	2910	1974/01/01	36	5	T2	27,58	3
3029	30290134	30290134	30290134	A	HA	H	S	Social	JOAO AUGUSTO RAMINHOS	AV. INFANTE D HENRIQUE N. 6-R/C.ESQ.	2910	1973/12/01	134	16	T2	72,39	3
3029	30290048	30290048	30290048	A	HA	H	S	Social	JOAO AUGUSTO SILVA PEIXE	RUA ANTONIO ALEIXO N. 6-1 .ESQ.	2910	1973/12/01	48	6	T3	9,74	3
3029	30290158	30290158	30290158	A	HA	H	S	Social	JOAO MADEIRA MASSANO	AV. INFANTE D HENRIQUE N. 12-R/C.ESQ.	2910	1973/12/01	158	19	T2	103,56	3
3029	30290030	30290030	30290030	A	HA	H	S	Social	JOAO MANUEL CRISTOVAO REBELO	RUA ANTONIO ALEIXO N. 4-1.ESQ.	2910	1976/03/01	30	4	T3	63,45	3
3029	30290155	30290155	30290155	A	HA	H	S	Social	JOAO MARIA CUNHA VALENTE	AV. INFANTE D HENRIQUE N. 10-3 .DIO.	2910	1973/12/01	155	18	T2	40,64	3
3029	30290106	30290106	30290106	A	HA	H	S	Social	JOAO MARIA SANTOS	RUA ANTONIO ALEIXO N. 12-3.ESQ.	2910	1973/12/01	106	12	T2	103,56	3
3029	30290060	30290060	30290060	A	HA	H	S	Social	JOAO SILVESTRE MONTEIRO	RUA ANTONIO ALEIXO N. 7-3 .ESQ.	2910	1973/12/01	60	7	T2	57,84	3
3029	30290008	30290008	30290008	A	HA	H	S	Social	JOAQUIM CUSTODIO PEREIRA RIBEIRO	RUA ANTONIO ALEIXO N. 1-3 .DIO.	2910	1981/02/01	8	1	T3	51,94	3
3029	30290017	30290017	30290017	A	HA	H	S	Social	JOAQUIM MARIA NUNES SILVA	RUA ANTONIO ALEIXO N. 2-3 .ESQ.	2910	1973/12/01	17	2	T3	132,32	3
3029	30290078	30290078	30290078	A	HA	H	S	Social	JOAQUIM REVERENDO PINHO	RUA ANTONIO ALEIXO N. 9-3 .ESQ.	2910	1973/12/01	78	9	T2	103,56	3

## CAMARA MUNICIPAL DE SETUBAL

## MAPA DE INQUILINOS

Data		Camara Municipal de Setubal										Pagina		
2007/10/12		MAPA DE INQUILINOS										4		
Bair Inquilino	Contrib.	Est	Tip.	Inq	Tip	Contrato	Nome	Morada	C. Postal	Contrato	Apart.	Edific	Tipolog.	Renda Social
		A	HA	H	S	Social						11	T2	103,56
3029	30290093	A	HA	H <td>S <td>Social</td> <td>JOAQUIM ZACARIAS SANTOS LAVRADOR</td> <td>RUA ANTONIO ALEIXO N. 11-2.DTO.</td> <td>2910</td> <td>1973/12/01</td> <td>193</td> <td>11</td> <td>T2</td> <td>103,56</td> </td>	S <td>Social</td> <td>JOAQUIM ZACARIAS SANTOS LAVRADOR</td> <td>RUA ANTONIO ALEIXO N. 11-2.DTO.</td> <td>2910</td> <td>1973/12/01</td> <td>193</td> <td>11</td> <td>T2</td> <td>103,56</td>	Social	JOAQUIM ZACARIAS SANTOS LAVRADOR	RUA ANTONIO ALEIXO N. 11-2.DTO.	2910	1973/12/01	193	11	T2	103,56
3029	30290128	A	HA	H <td>S <td>Social</td> <td>JOSE ALEXANDRE PEREIRA OLIVEIRA</td> <td>AV. INFANTE D HENRIQUE N. 4-1.ESQ.</td> <td>2910</td> <td>1973/12/01</td> <td>128</td> <td>15</td> <td>T2</td> <td>103,56</td> </td>	S <td>Social</td> <td>JOSE ALEXANDRE PEREIRA OLIVEIRA</td> <td>AV. INFANTE D HENRIQUE N. 4-1.ESQ.</td> <td>2910</td> <td>1973/12/01</td> <td>128</td> <td>15</td> <td>T2</td> <td>103,56</td>	Social	JOSE ALEXANDRE PEREIRA OLIVEIRA	AV. INFANTE D HENRIQUE N. 4-1.ESQ.	2910	1973/12/01	128	15	T2	103,56
3029	30290098	A	HA	H <td>S <td>Social</td> <td>JOSE ANTONIO SILVA</td> <td>RUA ANTONIO ALEIXO N. 12-CV.ESQ.</td> <td>2910</td> <td>1973/12/01</td> <td>98</td> <td>12</td> <td>T2</td> <td>6,65</td> </td>	S <td>Social</td> <td>JOSE ANTONIO SILVA</td> <td>RUA ANTONIO ALEIXO N. 12-CV.ESQ.</td> <td>2910</td> <td>1973/12/01</td> <td>98</td> <td>12</td> <td>T2</td> <td>6,65</td>	Social	JOSE ANTONIO SILVA	RUA ANTONIO ALEIXO N. 12-CV.ESQ.	2910	1973/12/01	98	12	T2	6,65
3029	30290062	A	HA	H <td>S <td>Social</td> <td>JOSE AUGUSTO ESTEVES REBELO</td> <td>RUA ANTONIO ALEIXO N. 8-CV.ESQ.</td> <td>2910</td> <td>1973/12/01</td> <td>62</td> <td>8</td> <td>T2</td> <td>50,12</td> </td>	S <td>Social</td> <td>JOSE AUGUSTO ESTEVES REBELO</td> <td>RUA ANTONIO ALEIXO N. 8-CV.ESQ.</td> <td>2910</td> <td>1973/12/01</td> <td>62</td> <td>8</td> <td>T2</td> <td>50,12</td>	Social	JOSE AUGUSTO ESTEVES REBELO	RUA ANTONIO ALEIXO N. 8-CV.ESQ.	2910	1973/12/01	62	8	T2	50,12
3029	30290086	A	HA	H <td>S <td>Social</td> <td>JOSE AUGUSTO GUILHERME</td> <td>RUA ANTONIO ALEIXO N. 10-2.ESQ.</td> <td>2910</td> <td>1973/12/01</td> <td>86</td> <td>10</td> <td>T2</td> <td>40,92</td> </td>	S <td>Social</td> <td>JOSE AUGUSTO GUILHERME</td> <td>RUA ANTONIO ALEIXO N. 10-2.ESQ.</td> <td>2910</td> <td>1973/12/01</td> <td>86</td> <td>10</td> <td>T2</td> <td>40,92</td>	Social	JOSE AUGUSTO GUILHERME	RUA ANTONIO ALEIXO N. 10-2.ESQ.	2910	1973/12/01	86	10	T2	40,92
3029	30290026	A	HA	H <td>S <td>Social</td> <td>JOSE CONCEICAO MENDES</td> <td>RUA ANTONIO ALEIXO N. 4-CV.ESQ.</td> <td>2910</td> <td>1973/12/01</td> <td>26</td> <td>4</td> <td>T3</td> <td>132,32</td> </td>	S <td>Social</td> <td>JOSE CONCEICAO MENDES</td> <td>RUA ANTONIO ALEIXO N. 4-CV.ESQ.</td> <td>2910</td> <td>1973/12/01</td> <td>26</td> <td>4</td> <td>T3</td> <td>132,32</td>	Social	JOSE CONCEICAO MENDES	RUA ANTONIO ALEIXO N. 4-CV.ESQ.	2910	1973/12/01	26	4	T3	132,32
3029	30290144	A	HA	H <td>S <td>Social</td> <td>JOSE ELIAS SEVERINO</td> <td>AV. INFANTE D HENRIQUE N. 8-1.ESQ.</td> <td>2910</td> <td>1973/12/01</td> <td>144</td> <td>17</td> <td>T2</td> <td>103,56</td> </td>	S <td>Social</td> <td>JOSE ELIAS SEVERINO</td> <td>AV. INFANTE D HENRIQUE N. 8-1.ESQ.</td> <td>2910</td> <td>1973/12/01</td> <td>144</td> <td>17</td> <td>T2</td> <td>103,56</td>	Social	JOSE ELIAS SEVERINO	AV. INFANTE D HENRIQUE N. 8-1.ESQ.	2910	1973/12/01	144	17	T2	103,56
3029	30610001	A	HA	H <td>S <td>Social</td> <td>JOSE ISIDRO</td> <td>RUA ANTONIO ALEIXO N. 12-P/C.ESQ.</td> <td>2910</td> <td>2003/05/01</td> <td>100</td> <td>12</td> <td>T2</td> <td>30,90</td> </td>	S <td>Social</td> <td>JOSE ISIDRO</td> <td>RUA ANTONIO ALEIXO N. 12-P/C.ESQ.</td> <td>2910</td> <td>2003/05/01</td> <td>100</td> <td>12</td> <td>T2</td> <td>30,90</td>	Social	JOSE ISIDRO	RUA ANTONIO ALEIXO N. 12-P/C.ESQ.	2910	2003/05/01	100	12	T2	30,90
3029	30290151	A	HA	H <td>S <td>Social</td> <td>JOSE MAMEDE MARQUES PINTO</td> <td>AV. INFANTE D HENRIQUE N. 10-1.DTO.</td> <td>2910</td> <td>1973/12/01</td> <td>151</td> <td>18</td> <td>T2</td> <td>59,95</td> </td>	S <td>Social</td> <td>JOSE MAMEDE MARQUES PINTO</td> <td>AV. INFANTE D HENRIQUE N. 10-1.DTO.</td> <td>2910</td> <td>1973/12/01</td> <td>151</td> <td>18</td> <td>T2</td> <td>59,95</td>	Social	JOSE MAMEDE MARQUES PINTO	AV. INFANTE D HENRIQUE N. 10-1.DTO.	2910	1973/12/01	151	18	T2	59,95
3029	30290165	A	HA	H <td>S <td>Social</td> <td>JULIA CONCEICAO CAVALINHOS</td> <td>AV. INFANTE D HENRIQUE N. 14-R/C.DTO.</td> <td>2910</td> <td>1973/12/01</td> <td>165</td> <td>20</td> <td>T2</td> <td>11,02</td> </td>	S <td>Social</td> <td>JULIA CONCEICAO CAVALINHOS</td> <td>AV. INFANTE D HENRIQUE N. 14-R/C.DTO.</td> <td>2910</td> <td>1973/12/01</td> <td>165</td> <td>20</td> <td>T2</td> <td>11,02</td>	Social	JULIA CONCEICAO CAVALINHOS	AV. INFANTE D HENRIQUE N. 14-R/C.DTO.	2910	1973/12/01	165	20	T2	11,02
3029	30290088	A	HA	H <td>S <td>Social</td> <td>JULIO JORGE GOMES MIRANDA</td> <td>RUA ANTONIO ALEIXO N. 10-3.ESQ.</td> <td>2910</td> <td>1973/12/01</td> <td>88</td> <td>10</td> <td>T2</td> <td>103,56</td> </td>	S <td>Social</td> <td>JULIO JORGE GOMES MIRANDA</td> <td>RUA ANTONIO ALEIXO N. 10-3.ESQ.</td> <td>2910</td> <td>1973/12/01</td> <td>88</td> <td>10</td> <td>T2</td> <td>103,56</td>	Social	JULIO JORGE GOMES MIRANDA	RUA ANTONIO ALEIXO N. 10-3.ESQ.	2910	1973/12/01	88	10	T2	103,56
3029	30290016	A	HA	H <td>S <td>Social</td> <td>LAUREANA DA SILVA RODRIGUES</td> <td>RUA ANTONIO ALEIXO N. 2-3.DTO.</td> <td>2910</td> <td>1973/12/01</td> <td>16</td> <td>2</td> <td>T3</td> <td>65,23</td> </td>	S <td>Social</td> <td>LAUREANA DA SILVA RODRIGUES</td> <td>RUA ANTONIO ALEIXO N. 2-3.DTO.</td> <td>2910</td> <td>1973/12/01</td> <td>16</td> <td>2</td> <td>T3</td> <td>65,23</td>	Social	LAUREANA DA SILVA RODRIGUES	RUA ANTONIO ALEIXO N. 2-3.DTO.	2910	1973/12/01	16	2	T3	65,23
3029	30290181	A	AA	H <td>S <td>Social</td> <td>LEONEL AFONSO CANAS CUSTODIO</td> <td>RUA ANTONIO ALEIXO N. 12-3.DTO.</td> <td>2910</td> <td>2002/07/01</td> <td>105</td> <td>12</td> <td>T2</td> <td>60,15</td> </td>	S <td>Social</td> <td>LEONEL AFONSO CANAS CUSTODIO</td> <td>RUA ANTONIO ALEIXO N. 12-3.DTO.</td> <td>2910</td> <td>2002/07/01</td> <td>105</td> <td>12</td> <td>T2</td> <td>60,15</td>	Social	LEONEL AFONSO CANAS CUSTODIO	RUA ANTONIO ALEIXO N. 12-3.DTO.	2910	2002/07/01	105	12	T2	60,15
3029	30290041	A	HA	H <td>S <td>Social</td> <td>LEONEL JOSE VENDAS</td> <td>RUA ANTONIO ALEIXO N. 5-3.D.</td> <td>2910</td> <td>1973/12/01</td> <td>41</td> <td>5</td> <td>T2</td> <td>47,83</td> </td>	S <td>Social</td> <td>LEONEL JOSE VENDAS</td> <td>RUA ANTONIO ALEIXO N. 5-3.D.</td> <td>2910</td> <td>1973/12/01</td> <td>41</td> <td>5</td> <td>T2</td> <td>47,83</td>	Social	LEONEL JOSE VENDAS	RUA ANTONIO ALEIXO N. 5-3.D.	2910	1973/12/01	41	5	T2	47,83
3029	30290038	A	HA	H <td>S <td>Social</td> <td>LUCILIA PEREIRA ESTEVES</td> <td>RUA ANTONIO ALEIXO N. 5-1.ESQ.</td> <td>2910</td> <td>1973/12/01</td> <td>38</td> <td>5</td> <td>T2</td> <td>103,56</td> </td>	S <td>Social</td> <td>LUCILIA PEREIRA ESTEVES</td> <td>RUA ANTONIO ALEIXO N. 5-1.ESQ.</td> <td>2910</td> <td>1973/12/01</td> <td>38</td> <td>5</td> <td>T2</td> <td>103,56</td>	Social	LUCILIA PEREIRA ESTEVES	RUA ANTONIO ALEIXO N. 5-1.ESQ.	2910	1973/12/01	38	5	T2	103,56
3029	30290176	A	HA	H <td>S <td>Social</td> <td>LUCINDA MARIA PEREIRA GONCALVES SANTOS</td> <td>RUA ANTONIO ALEIXO N. 12-1.DTO.</td> <td>2910</td> <td>1999/11/01</td> <td>101</td> <td>12</td> <td>T2</td> <td>54,70</td> </td>	S <td>Social</td> <td>LUCINDA MARIA PEREIRA GONCALVES SANTOS</td> <td>RUA ANTONIO ALEIXO N. 12-1.DTO.</td> <td>2910</td> <td>1999/11/01</td> <td>101</td> <td>12</td> <td>T2</td> <td>54,70</td>	Social	LUCINDA MARIA PEREIRA GONCALVES SANTOS	RUA ANTONIO ALEIXO N. 12-1.DTO.	2910	1999/11/01	101	12	T2	54,70
3029	30290126	A	HA	H <td>S <td>Social</td> <td>LUIS ALEIXO LOPES</td> <td>AV. INFANTE D HENRIQUE N. 4-R/C.ESQ.</td> <td>2910</td> <td>1973/12/01</td> <td>126</td> <td>15</td> <td>T2</td> <td>103,56</td> </td>	S <td>Social</td> <td>LUIS ALEIXO LOPES</td> <td>AV. INFANTE D HENRIQUE N. 4-R/C.ESQ.</td> <td>2910</td> <td>1973/12/01</td> <td>126</td> <td>15</td> <td>T2</td> <td>103,56</td>	Social	LUIS ALEIXO LOPES	AV. INFANTE D HENRIQUE N. 4-R/C.ESQ.	2910	1973/12/01	126	15	T2	103,56
3029	30290058	A	HA	H <td>S <td>Social</td> <td>LUIS ANTONIO SILVA JESUS</td> <td>RUA ANTONIO ALEIXO N. 7-2.ESQ.</td> <td>2910</td> <td>1973/12/01</td> <td>58</td> <td>7</td> <td>T2</td> <td>65,06</td> </td>	S <td>Social</td> <td>LUIS ANTONIO SILVA JESUS</td> <td>RUA ANTONIO ALEIXO N. 7-2.ESQ.</td> <td>2910</td> <td>1973/12/01</td> <td>58</td> <td>7</td> <td>T2</td> <td>65,06</td>	Social	LUIS ANTONIO SILVA JESUS	RUA ANTONIO ALEIXO N. 7-2.ESQ.	2910	1973/12/01	58	7	T2	65,06
3029	30290090	A	HA	H <td>S <td>Social</td> <td>LUZEL DOS SANTOS JONES OTERO</td> <td>RUA ANTONIO ALEIXO N. 11-R/C.ESQ.</td> <td>2910</td> <td>1994/02/01</td> <td>90</td> <td>11</td> <td>T2</td> <td>4,03</td> </td>	S <td>Social</td> <td>LUZEL DOS SANTOS JONES OTERO</td> <td>RUA ANTONIO ALEIXO N. 11-R/C.ESQ.</td> <td>2910</td> <td>1994/02/01</td> <td>90</td> <td>11</td> <td>T2</td> <td>4,03</td>	Social	LUZEL DOS SANTOS JONES OTERO	RUA ANTONIO ALEIXO N. 11-R/C.ESQ.	2910	1994/02/01	90	11	T2	4,03
3029	30290027	A	HA	H <td>S <td>Social</td> <td>MANUEL CESAR FERREIRA MARTINS</td> <td>RUA ANTONIO ALEIXO N. 4-R/C.DTO.</td> <td>2910</td> <td>1973/12/01</td> <td>27</td> <td>4</td> <td>T3</td> <td>132,32</td> </td>	S <td>Social</td> <td>MANUEL CESAR FERREIRA MARTINS</td> <td>RUA ANTONIO ALEIXO N. 4-R/C.DTO.</td> <td>2910</td> <td>1973/12/01</td> <td>27</td> <td>4</td> <td>T3</td> <td>132,32</td>	Social	MANUEL CESAR FERREIRA MARTINS	RUA ANTONIO ALEIXO N. 4-R/C.DTO.	2910	1973/12/01	27	4	T3	132,32
3029	30290145	A	HA	H <td>S <td>Social</td> <td>MANUEL INACIO RAPOSO</td> <td>AV. INFANTE D HENRIQUE N. 8-2.DTO.</td> <td>2910</td> <td>1973/12/01</td> <td>145</td> <td>17</td> <td>T2</td> <td>75,32</td> </td>	S <td>Social</td> <td>MANUEL INACIO RAPOSO</td> <td>AV. INFANTE D HENRIQUE N. 8-2.DTO.</td> <td>2910</td> <td>1973/12/01</td> <td>145</td> <td>17</td> <td>T2</td> <td>75,32</td>	Social	MANUEL INACIO RAPOSO	AV. INFANTE D HENRIQUE N. 8-2.DTO.	2910	1973/12/01	145	17	T2	75,32
3029	30290094	A	HA	H <td>S <td>Social</td> <td>MANUEL JORGE TEIXEIRA</td> <td>RUA ANTONIO ALEIXO N. 11-2.ESQ.</td> <td>2910</td> <td>1973/12/01</td> <td>94</td> <td>11</td> <td>T2</td> <td>100,75</td> </td>	S <td>Social</td> <td>MANUEL JORGE TEIXEIRA</td> <td>RUA ANTONIO ALEIXO N. 11-2.ESQ.</td> <td>2910</td> <td>1973/12/01</td> <td>94</td> <td>11</td> <td>T2</td> <td>100,75</td>	Social	MANUEL JORGE TEIXEIRA	RUA ANTONIO ALEIXO N. 11-2.ESQ.	2910	1973/12/01	94	11	T2	100,75
3029	30290095	A	HA	H <td>S <td>Social</td> <td>MANUEL JOSE SILVA COSTEIRA</td> <td>RUA ANTONIO ALEIXO N. 11-3.DTO.</td> <td>2910</td> <td>1973/12/01</td> <td>95</td> <td>11</td> <td>T2</td> <td>103,56</td> </td>	S <td>Social</td> <td>MANUEL JOSE SILVA COSTEIRA</td> <td>RUA ANTONIO ALEIXO N. 11-3.DTO.</td> <td>2910</td> <td>1973/12/01</td> <td>95</td> <td>11</td> <td>T2</td> <td>103,56</td>	Social	MANUEL JOSE SILVA COSTEIRA	RUA ANTONIO ALEIXO N. 11-3.DTO.	2910	1973/12/01	95	11	T2	103,56
3029	30290125	A	HA	H <td>S <td>Social</td> <td>MANUEL LOPES SILVA</td> <td>AV. INFANTE D HENRIQUE N. 4-R/C.DTO.</td> <td>2910</td> <td>1973/12/01</td> <td>125</td> <td>15</td> <td>T2</td> <td>68,58</td> </td>	S <td>Social</td> <td>MANUEL LOPES SILVA</td> <td>AV. INFANTE D HENRIQUE N. 4-R/C.DTO.</td> <td>2910</td> <td>1973/12/01</td> <td>125</td> <td>15</td> <td>T2</td> <td>68,58</td>	Social	MANUEL LOPES SILVA	AV. INFANTE D HENRIQUE N. 4-R/C.DTO.	2910	1973/12/01	125	15	T2	68,58
3029	30290170	A	HA	H <td>S <td>Social</td> <td>MANUEL MARCELINO SILVEIRA SANTOS</td> <td>AV. INFANTE D HENRIQUE N. 14-2.ESQ.</td> <td>2910</td> <td>1974/02/01</td> <td>170</td> <td>20</td> <td>T2</td> <td>41,70</td> </td>	S <td>Social</td> <td>MANUEL MARCELINO SILVEIRA SANTOS</td> <td>AV. INFANTE D HENRIQUE N. 14-2.ESQ.</td> <td>2910</td> <td>1974/02/01</td> <td>170</td> <td>20</td> <td>T2</td> <td>41,70</td>	Social	MANUEL MARCELINO SILVEIRA SANTOS	AV. INFANTE D HENRIQUE N. 14-2.ESQ.	2910	1974/02/01	170	20	T2	41,70
3029	30290021	A	HA	H <td>S <td>Social</td> <td>MANUEL PINELA RAPOSO</td> <td>RUA ANTONIO ALEIXO N. 3-1.ESQ.</td> <td>2910</td> <td>1973/12/01</td> <td>21</td> <td>3</td> <td>T2</td> <td>103,56</td> </td>	S <td>Social</td> <td>MANUEL PINELA RAPOSO</td> <td>RUA ANTONIO ALEIXO N. 3-1.ESQ.</td> <td>2910</td> <td>1973/12/01</td> <td>21</td> <td>3</td> <td>T2</td> <td>103,56</td>	Social	MANUEL PINELA RAPOSO	RUA ANTONIO ALEIXO N. 3-1.ESQ.	2910	1973/12/01	21	3	T2	103,56
3029	30290035	A	HA	H <td>S <td>Social</td> <td>MANUEL PORFERIO BUNHEIRA</td> <td>RUA ANTONIO ALEIXO N. 5-R/C.D</td> <td>2910</td> <td>1982/06/01</td> <td>35</td> <td>5</td> <td>T2</td> <td>37,24</td> </td>	S <td>Social</td> <td>MANUEL PORFERIO BUNHEIRA</td> <td>RUA ANTONIO ALEIXO N. 5-R/C.D</td> <td>2910</td> <td>1982/06/01</td> <td>35</td> <td>5</td> <td>T2</td> <td>37,24</td>	Social	MANUEL PORFERIO BUNHEIRA	RUA ANTONIO ALEIXO N. 5-R/C.D	2910	1982/06/01	35	5	T2	37,24
3029	30290070	A	HA	H <td>S <td>Social</td> <td>MARIA ALBINA LANCA BALUGA</td> <td>RUA ANTONIO ALEIXO N. 8-3.ESQ.</td> <td>2910</td> <td>1973/12/01</td> <td>70</td> <td>8</td> <td>T2</td> <td>36,87</td> </td>	S <td>Social</td> <td>MARIA ALBINA LANCA BALUGA</td> <td>RUA ANTONIO ALEIXO N. 8-3.ESQ.</td> <td>2910</td> <td>1973/12/01</td> <td>70</td> <td>8</td> <td>T2</td> <td>36,87</td>	Social	MARIA ALBINA LANCA BALUGA	RUA ANTONIO ALEIXO N. 8-3.ESQ.	2910	1973/12/01	70	8	T2	36,87
3029	30290163	A	HA	H <td>S <td>Social</td> <td>MARIA ANTONIA FORTES</td> <td>AV. INFANTE D HENRIQUE N. 12-3.DTO.</td> <td>2910</td> <td>1973/12/01</td> <td>163</td> <td>19</td> <td>T2</td> <td>28,36</td> </td>	S <td>Social</td> <td>MARIA ANTONIA FORTES</td> <td>AV. INFANTE D HENRIQUE N. 12-3.DTO.</td> <td>2910</td> <td>1973/12/01</td> <td>163</td> <td>19</td> <td>T2</td> <td>28,36</td>	Social	MARIA ANTONIA FORTES	AV. INFANTE D HENRIQUE N. 12-3.DTO.	2910	1973/12/01	163	19	T2	28,36
3029	30290131	A	HA	H <td>S <td>Social</td> <td>MARIA BARBARA DE JESUS FRANCISCO</td> <td>AV. INFANTE D HENRIQUE N. 4-3.DTO.</td> <td>2910</td> <td>1973/12/01</td> <td>131</td> <td>15</td> <td>T2</td> <td>103,56</td> </td>	S <td>Social</td> <td>MARIA BARBARA DE JESUS FRANCISCO</td> <td>AV. INFANTE D HENRIQUE N. 4-3.DTO.</td> <td>2910</td> <td>1973/12/01</td> <td>131</td> <td>15</td> <td>T2</td> <td>103,56</td>	Social	MARIA BARBARA DE JESUS FRANCISCO	AV. INFANTE D HENRIQUE N. 4-3.DTO.	2910	1973/12/01	131	15	T2	103,56
3029	30290122	A	HA	H <td>S <td>Social</td> <td>MARIA BERNARDETE SALVADO RODRIGUES</td> <td>RUA ANTONIO ALEIXO N. 16-2.ESQ.</td> <td>2910</td> <td>1973/12/01</td> <td>122</td> <td>14</td> <td>T3</td> <td>6,65</td> </td>	S <td>Social</td> <td>MARIA BERNARDETE SALVADO RODRIGUES</td> <td>RUA ANTONIO ALEIXO N. 16-2.ESQ.</td> <td>2910</td> <td>1973/12/01</td> <td>122</td> <td>14</td> <td>T3</td> <td>6,65</td>	Social	MARIA BERNARDETE SALVADO RODRIGUES	RUA ANTONIO ALEIXO N. 16-2.ESQ.	2910	1973/12/01	122	14	T3	6,65
3029	30290164	A	HA	H <td>S <td>Social</td> <td>MARIA CONCEICAO A V CONCEICAO</td> <td>AV. INFANTE D HENRIQUE N. 12-3.ESQ.</td> <td>2910</td> <td>1973/12/01</td> <td>164</td> <td>19</td> <td>T2</td> <td>23,57</td> </td>	S <td>Social</td> <td>MARIA CONCEICAO A V CONCEICAO</td> <td>AV. INFANTE D HENRIQUE N. 12-3.ESQ.</td> <td>2910</td> <td>1973/12/01</td> <td>164</td> <td>19</td> <td>T2</td> <td>23,57</td>	Social	MARIA CONCEICAO A V CONCEICAO	AV. INFANTE D HENRIQUE N. 12-3.ESQ.	2910	1973/12/01	164	19	T2	23,57

## CAMARA MUNICIPAL DE SETUBAL

## MAPA DE INQUILINDS

Data	Bair Inquilino	Contrib.	Est	Tip. Inq	Tip	Contrato	Nome	Morada	C. Postal	Contrato	Apart.	Edific	Tipolog.	Renda Social	Pagina
2007/10/12															5
3029	30290029	124565280	A	HA - H	S Social		MARIA DA CONCEICAO NUNES DA SILVA DE OLIVEIRA	RUA ANTONIO ALEIXO N. 4-1. DTO.	2910	1973/12/01	29	4	T3	132,32	
3029	30290177	30290177	A	HA - H	S Social		MARIA DA FELICIDADE DA CONCEICAO BATISTA	RUA ANTONIO ALEIXO N. 14-2. DTO.	2910	1999/12/01	113	13	T3	51,83	
3029	30290081	105467650	A	HA - H	S Social		MARIA DA GLORIA DOS SANTOS PEDRO	RUA ANTONIO ALEIXO N. 10-R/C. DTO.	2910	1973/12/01	81	10	T2	4,81	
3029	30290046	123221218	A	HA - H	S Social		MARIA DA GRACA FERREIRA	RUA ANTONIO ALEIXO N. 6-R/C. ESQ.	2910	1973/12/01	46	6	T3	4,03	
3029	30290099	115078720	A	HA - H	S Social		MARIA DALIA VIEGAS PEREIRA	RUA ANTONIO ALEIXO N. 12-R/C. DTO.	2910	1973/12/01	99	12	T2	13,38	
3029	32000312	210024283	A	AA - H	S Social		MARIA DE FATIMA GASPAR MENDES	RUA ANTONIO ALEIXO N. 16-3. DTO.	2910	2004/02/01	123	14	T3	8,24	
3029	30290116	117615293	A	HA - H	S Social		MARIA DE JESUS GONCALVES MARTINS	RUA ANTONIO ALEIXO N. 14-3. ESQ.	2910	1973/12/01	116	13	T3	78,89	
3029	30290091	214443906	A	HA - H	S Social		MURTEIRA DUARTE	RUA ANTONIO ALEIXO N. 11-1. DTO.	2910	1973/12/01	91	11	T2	103,56	
3029	30290052	30290052	A	HA - H	S Social		MARIA DE LURDES RAMOS DA SILVA	RUA ANTONIO ALEIXO N. 6-3. ESQ.	2910	1996/05/01	52	6	T3	132,32	
3029	30290172	30290172	A	AA - H	S Social		MARIA DOMINGOS DA SILVA	AV. INFANTE D HENRIQUE N. 14-3. ESQ.	2910	1973/12/01	172	20	T2	52,22	
3029	30290061	30290061	A	HA - H	S Social		MARIA FATIMA ROSA NASCIMENTO	RUA ANTONIO ALEIXO N. 8-CV. DTA.	2910	1973/12/01	61	8	T2	31,57	
3029	30290159	129432962	A	HA - H	S Social		MARIA ISABEL DO SACRAMENTO	AV. INFANTE D HENRIQUE N. 12-1. DTO.	2910	1973/12/01	159	19	T2	58,57	
3029	30290051	30290051	A	HA - H	S Social		MARIA JOSE FITAS	RUA ANTONIO ALEIXO N. 6-3. DTO.	2910	1991/12/01	51	6	T3	24,52	
3029	30290114	106223003	A	HA - H	S Social		MARIA LA SALETE DOS REIS DO CARMO	RUA ANTONIO ALEIXO N. 14-2. ESQ.	2910	1973/12/01	138	13	T3	94,92	
3029	30290138	106157221	A	HA - H	S Social		MARIA LUISA BOLOTAS DOMINGUES REGALADO	AV. INFANTE D HENRIQUE N. 6-2. ESQ.	2910	1973/12/01	74	16	T2	67,21	
3029	30290074	30290074	A	HA - H	S Social		MARIA LURDES BRITO	RUA ANTONIO ALEIXO N. 9-1. ESQ.	2910	1990/05/01	121	14	T2	103,56	
3029	30290121	30290121	A	HA - H	S Social		MARIA MANUELA LANCA BOTO FRANCISCO	RUA ANTONIO ALEIXO N. 16-2. DTO.	2910	1973/12/01	136	16	T3	31,01	
3029	30290103	114393532	A	AA - H	S Social		MARIA MARGARIDA DOS SANTOS QUARESMA	AV. INFANTE D HENRIQUE N. 6-1. ESQ.	2910	1973/12/01	124	14	T3	6,74	
3029	30290124	149725477	A	HA - H	S Social		MARIA MANUELA RATES GALVAO	RUA ANTONIO ALEIXO N. 16-3. ESQ.	2910	1973/12/01	23	3	T2	48,82	
3029	30290023	106194011	A	HA - H	S Social		MARIA ROSA ALVERCA	RUA ANTONIO ALEIXO N. 3-2. ESQ.	2910	1973/12/01	13	13	T3	53,23	
3029	30290013	30290013	A	HA - H	S Social		MARIA SACRAMENTO RESENDE CORREIA	RUA ANTONIO ALEIXO N. 2-1. ESQ.	2910	1985/11/01	15	2	T3	28,21	
3029	30290015	30290015	A	HA - H	S Social		MARIA VIRGINIA VENANCIO DA SILVA	RUA ANTONIO ALEIXO N. 2-2. ESQ.	2910	1973/12/01	111	13	T3	11,24	
3029	30290111	106204777	A	HA - H	S Social		MARIANA INACIA LUISA SILVINO	RUA ANTONIO ALEIXO N. 14-1. DTO.	2910	1973/12/01	168	20	T2	32,35	
3029	30290168	30290168	A	HA - H	S Social		MARIO CARMO BRANCA	AV. INFANTE D HENRIQUE N. 14-1. ESQ.	2910	1973/12/01	44	6	T2	103,56	
3029	30290044	30290044	A	HA - H	S Social		MELINA FERNANDES PEREIRA	RUA ANTONIO ALEIXO N. 6-CV. ESQ.	2910	1973/12/01	129	15	T2	103,56	
3029	30290129	30290129	A	HA - H	S Social		MIGUEL SANTOS	AV. INFANTE D HENRIQUE N. 4-2. DTO.	2910	1973/12/01	6	1	T3	32,30	
3029	30290006	119144689	A	HA - H	S Social		OLGA AUGUSTA PARDAL TAVARES ROLAO	RUA ANTONIO ALEIXO N. 1-2. DTO.	2910	1973/12/01	66	8	T2	4,53	
3029	30290066	30290066	A	HA - H	S Social		ORLANDO MATOS CARINHAS	RUA ANTONIO ALEIXO N. 8-1. ESQ.	2910	1973/12/01	109	13	T3	30,78	
3029	30650874	157808831	A	AA - H	S Social		PAULO FERNANDO SIMOES CUNHA	RUA ANTONIO ALEIXO N. 14-R/C. DTO.	2910	2007/02/01	109	13	T3	103,56	
3029	30290019	30290019	A	HA - H	S Social		RITA BRITES DO CABO, SUCESSORES	RUA ANTONIO ALEIXO N. 3-R/C. ESQ.	2910	1973/12/01	19	3	T2	103,56	
3029	30290146	30290146	A	HA - H	S Social		ROGERIO AUGUSTO CAMOLAS	AV. INFANTE D HENRIQUE N. 8-2. ESQ.	2910	1974/01/01	146	17	T2	90,70	

## CAMARA MUNICIPAL DE SETUBAL

## MAPA DE INQUILINOS

Data											Pagina	
2007/10/12											6	
Bair Inquilino	Contrib.	Est	Tip. Inq	Tip	Contrato	Nome	Morada	C. Postal	Contrato	Apart.	Edific Tipolog.	Renda Social
3029 30290007	30290007	A	HA - H	S	Social	ROGERIO CONCEICAO ROCHA	RUA ANTONIO ALEIXO N. 1-2. ESQ.	2910	1973/12/01	17	T3	132,32
3029 30290004	30290004	A	HA - H	S	Social	ROLANDO COELHO FERREIRA	RUA ANTONIO ALEIXO N. 1-1. DTO.	2910	1974/01/01	4	T3	11,66
3029 30290143	30290143	A	HA - H	S	Social	RUI ALBERTO SANTOS COSTEIRA	AV. INFANTE D HENRIQUE N. 8-1. DTO.	2910	1988/10/01	143	T2	13,82
3029 30290063	30290063	A	HA - H	S	Social	RUI MANUEL M RAMINHOS	RUA ANTONIO ALEIXO N. 8-R/C. DTO.	2910	1983/11/01	63	T2	74,70
3029 30290186	199243859	A	AA - H	S	Social	SANDRA CRISTINA ASSUNCAO DA CRUZ SANTOS	RUA ANTONIO ALEIXO N. 11-R/C. DTO.	2910	2007/01/01	89	T2	99,48
3029 30290133	30290133	A	HA - H	S	Social	SILVESTRE MARIA	AV. INFANTE D HENRIQUE N. 6-R/C. DTO.	2910	1973/12/01	133	T2	103,56
3029 30290148	154111686	A	HA - H	S	Social	SOLEDADE MARIA LOURENCO GONCALVES	AV. INFANTE D HENRIQUE N. 8-3. ESO.	2910	1973/12/01	148	T2	9,48
3029 30290092	30290092	A	HA - H	S	Social	TERESA PAULA A C. CORREIA PINTADO	RUA ANTONIO ALEIXO N. 11-1. ESO.	2910	1973/12/01	92	T2	54,42
3029 30290188	198772670	A	AA - H	S	Social	TERESA PAULA RODRIGUES PEREIRA BAPTISTA	RUA ANTONIO ALEIXO N. 4-3. DTO.	2910	2007/06/01	33	T3	97,34
3029 30290022	30290022	A	HA - H	S	Social	VALDEMAR MENDES SANTOS	RUA ANTONIO ALEIXO N. 3-2. DTO.	2910	1973/12/01	22	T2	4,03
3029 30290107	113956096	A	HA - H	S	Social	VIRGOLINO ENCARNACAO LOPES	RUA ANTONIO ALEIXO N. 14-CV. DTA.	2910	1973/12/01	107	T2	64,04
3029 30290065	30290065	A	HA - H	S	Social	VITOR JORGE DIAS FERREIRA	RUA ANTONIO ALEIXO N. 8-1. DTO.	2910	1973/12/01	65	T2	61,22
3029 30650286	124544401	A	HA - H	S	Social	VITOR MANUEL C. ASSEMBLEIA	RUA ANTONIO ALEIXO N. 14-3. DTO.	2910	2007/03/01	115	T3	128,35
3029 30290075	30290075	A	HA - H	S	Social	VITORINO MANUEL JOSE	RUA ANTONIO ALEIXO N. 9-2. DTO.	2910	1973/12/01	75	T2	103,56