

B) 06.
Prop
DES
DIAPE
DAR
D'CONT
SECOUR
TES
GAPAR



5

MUNICÍPIO DE SETÚBAL
CÂMARA MUNICIPAL

REUNIÃO N.º 14/2019
Realizada em 17/07/19

PROPOSTA N.º 21/2019/DES-DIAPE
DELIBERAÇÃO N.º 286/19

ASSUNTO: PLANO DE TRANSPORTES ESCOLARES PARA O ANO LETIVO 2019/2020

A Lei n.º 75/2013, de 12 de setembro estabelece na alínea gg) do artigo 33.º, que é competência da câmara municipal assegurar, organizar e gerir os transportes escolares.

Neste âmbito, compete ainda à câmara municipal, nos termos do Decreto-Lei n.º 299/84, de 5 de setembro, com as alterações introduzidas pelo Decreto-Lei n.º 176/2016, de 2 de agosto, garantir este serviço aos alunos do ensino básico e secundário que residam a mais de 3 Km ou 4 Km dos estabelecimentos de ensino, de acordo com o nº1 do artigo 2º do Decreto- Lei nº 299/84, de 5 de setembro.

A Lei n.º 13/2006, de 17 de abril, com as alterações introduzidas pela Lei n.º 17-A/2006, de 26 de maio e pelo Decreto-Lei n.º 255/2007, de 13 de julho, veio regulamentar o transporte coletivo de crianças e jovens até aos 16 anos de e para os estabelecimentos de educação e ensino, estabelecendo novas medidas de segurança para os transportes escolares.

Neste âmbito, o Município de Setúbal assegura a organização, o financiamento e o controlo do funcionamento da rede dos transportes escolares, nos termos do Decreto-Lei n.º 299/84, de 5 de setembro e da Lei n.º 13/2006, de 17 de abril.

É de referir que a oferta de transporte escolar é suportada na sua totalidade pelo Município de Setúbal para os alunos do ensino básico e comparticipada a 50% para os alunos do ensino secundário.

Face à entrada em vigor a 1 de abril de 2019 dos novos passes (navegante municipal e metropolitano), o Plano de transportes escolares para o ano letivo 2019/2020 reflete a gratuitidade do navegante para crianças menores de 13 anos, mantendo-se inalteradas as condições relativas aos circuitos especiais da serra da Arrábida e de Azeitão.

Neste sentido elaborou-se o Plano de Transportes Escolares para o ano letivo de 2019/2020, que abrange todos os estabelecimentos de ensino do concelho e procurou-se garantir à população escolar dos diversos níveis de ensino, uma rede de transportes adequada, em termos de horários e veículos, dando cumprimento ao estipulado no artigo 4.º e no artigo 10.º do Decreto-Lei n.º 299/84, de 5 de setembro.

A Proposta de Plano de Transportes Escolares para o ano letivo de 2019/2020 apresenta uma despesa estimada no valor total de 517 459,49 € (quinhentos e dezassete mil e quatrocentos e cinquenta e nove euros e quarenta e nove cêntimos), referente a 1642 alunos, repartidos respetivamente, por 673 do ensino básico e 969 do ensino secundário e profissional.

O Plano de Transportes Escolares foi submetido à apreciação do Conselho Municipal de Educação, o qual emitiu parecer favorável, no passado dia 2 de julho de 2019, dando cumprimento ao estabelecido nos termos da alínea e) do n.º 1 do artigo 4.º do Decreto-Lei n.º 7/2003, de 15 de janeiro.

Assim, proponho:

1 – Que seja aprovado o Plano de Transportes Escolares para o ano letivo 2019/2020, o qual regista uma despesa estimada no valor de 517 459,49 € (quinhentos e dezassete mil e quatrocentos e cinquenta e nove euros e quarenta e nove cêntimos), conforme documento em anexo;

2 – Que seja aprovada a repartição de encargos pelos anos 2019 e 2020:

Ano de 2019

- Despesa de Transportes Escolares: 229 981,99€

Ano de 2020

- Despesa de Transportes Escolares: 287 477,50€

3 – A verba tem cabimento na Classificação Orçamental – 09 020210

Classificação do Plano – 2002 A 3

O TÉCNICO

O CHEFE DE DIVISÃO

O DIRECTOR DO DEPARTAMENTO

O PROPONENTE

APROVADA / REJEITADA por : Votos Contra; Abstenções; 11 Votos a Favor.

Aprovada em minuta, para efeitos do disposto no n.º 3 do art.º 57 da lei 75/13, de 12 de setembro

O RESPONSÁVEL PELA ELABORAÇÃO DA ACTA

O PRESIDENTE DA CÂMARA

CÂMARA MUNICIPAL DE SETÚBAL
CONTRIBUINTE N.º501294104
PRAÇA DO BOCAGE
2900-276-SETUBAL

IMPRESSO	PAGINA
2019/07/09	1

PROPOSTA DE CABIMENTO

SERV. REQUIS.	LOGIN	DATA	NUMERO	ANO
B0901	slgomes	2019/07/08	3553	2019

DESCRIÇÃO DA DESPESA

PLANO DE TRANSPORTES ESCOLARES PARA O ANO LETIVO 2019/2020 - PROPOSTA N.º 21/2019/DES/DIAPE - \ ALINEA GG) DO N.º1 DO ARTIGO 33.º DO ANEXO I DA LEI 75/2013, DE 12 DE SETEMBRO.

CLASSIFICAÇÃO DA DESPESA

TIPO DESP: SE65-Transportes escolares
ORGÂNICA : 09 DEPARTAMENTO DE EDUCAÇÃO E SAÚDE
ECONÓMICA: 020210 TRANSPORTES
PLANO : 2002 A 3
ENSINO SECUNDARIO
Transportes Escolares

DOTAÇÃO DISPONÍVEL
255.908,24
A CABIMENTAR
229.981,99
SALDO APÓS CABIMENTO
25.926,25

EXTENSO

DUZENTOS E VINTE E NOVE MIL NOVECENTOS E OITENTA E UM EUROS E NOVENTA E NOVE CÊNTIMOS

PROPOSTA CABIMENTADA EM 2019/07/09

SERVIÇO REQUISITANTE

DIVISÃO DE ADMINISTRAÇÃO E PLANEAM

(slgomes)

PROCESSADO POR COMPUTADOR

AUTORIZAÇÃO

__ / __ / __

Proposta de Plano de Transportes Escolares 2019/2020

Previsão da Despesa

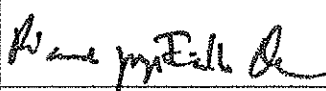



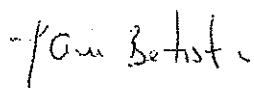
Quadro 1 - Previsão da Despesa em Transportes Escolares

Descrição	Investimento			
	Ensino Básico			Ensino Secundário
	1.º Ciclo	2.º Ciclo	3.º Ciclo	
Escolas Básicas do 1.º, 2.º e 3.º Ciclos e Escolas Secundárias	42 620,69 €	29 482,10 €	153 111,32 €	290 245,38 €
Total	517 459,49 €			






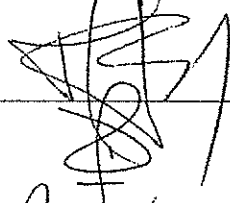
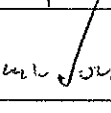
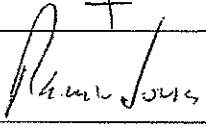
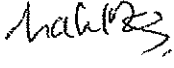

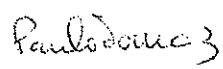

Parecer

O Conselho Municipal de Educação em reunião de 2 de julho de 2019 dá parecer favorável ao Plano Municipal de Transportes Escolares 2019/2020.

Assinaturas

Maria das Dores Marques Banheiro Meira	Presidente da Câmara Municipal	
Ricardo Jorge Fialho Oliveira	Vereador do Pelouro da Educação	
André Valente Martins	Presidente da Assembleia Municipal	
Junta de Freguesia de São Sebastião	Juntas de Freguesia do Concelho	
Delegado Regional de Educação de Lisboa e Vale do Tejo	Direção Geral dos Estabelecimentos Escolares	
Agrupamento de Centros de Saúde Arrábida	Serviços públicos de saúde	
Centro Regional de Segurança Social de Setúbal	Serviços de segurança social	
Instituto de Emprego e Formação Profissional de Setúbal	Serviço de emprego e formação profissional	
Instituto Português do Desporto e Juventude	Serviço público da área da juventude e do desporto	
Guarda Nacional Republicana	Forças de segurança	

CÂMARA MUNICIPAL DE SETÚBAL

Instituto Politécnico de Setúbal	Instituições de Ensino Superior Público	
Maria de Fátima Machado Pitadas Fernandes	Docentes de Educação Pré-Escolar Público	
Jorge Miguel dos Santos Bico	Docentes de Ensino Básico	
Carlos Mateus	Docentes de Ensino Secundário	
Diretor do Agrupamento de Escolas Luísa Todi	António Batista	
Diretor do Agrupamento de Escolas Ordem de Sant'Iago	Pedro Miguel Florêncio	
Diretora do Agrupamento de Escolas Barbosa du Bocage	António Caetano	
Diretora do Agrupamento de Escolas de Azeitão	Maria Clara Félix	
Diretora do Agrupamento de Escolas Sebastião da Gama	Maria Fernanda Oliveira	
Diretora do Agrupamento de Escolas Lima de Freitas	Dina Fernandes	
Diretor da Escola Secundária D. João II	Ramiro Augusto Sousa	
Diretor da Escola Secundária du Bocage	Pedro Tildes	
Diretora da Escola Secundária Dom Manuel Martins	Clemência Funenga	
Colégio de São filipe	Educação e Ensino Básico e Secundário Privados	
LATI - Centro Comunitário du Bocage	Instituições Particulares de Solidariedade Social	
EB Luísa Todi	Associações de Pais e Encarregados de Educação	
EB de Azeitão	Associação de pais e Encarregados de Educação	
Associação Académica de Instituto Politécnico de Setúbal	Associações de Estudantes	

4

Reunião do Concelho Municipal de Educação de 2 / 07 / 2019.

Índice

Preâmbulo	2
Enquadramento Legal	3
Enquadramento Territorial do Concelho de Setúbal	4
Rede Escolar do Concelho de Setúbal	6
Mobilidade: Transportes Coletivos	8
Previsão do Número de Alunos a Transportar	9
Circuito Especial de Azeitão	21
Circuito Especial Serra da Arrábida	23
Representação do Número de Alunos a Transportar	24
Tarifários de Transportes	27
Previsão da Despesa dos Transportes Escolares	28
Representação da Despesa dos Transportes Escolares	39
Representação do Número de Alunos e da Despesa dos Transportes Escolares	41
Receita de Transportes Escolares	42

Preâmbulo

O Município de Setúbal é um concelho com aproximadamente 172 Km² inserido na área metropolitana de Lisboa e dividido em cinco freguesias. Apresenta zonas de grande densidade populacional, servida por uma rede de transportes públicos urbanos, e algumas zonas rurais e acidentadas com baixa densidade populacional associada a uma fraca acessibilidade em transportes públicos, que levou o Município de Setúbal a implementar algumas medidas, de forma a cumprir os princípios gerais da Lei de Bases do Sistema Educativo, no sentido de garantir o direito à igualdade de oportunidade de acesso e permanência dos alunos na Escola, contribuindo assim, para o sucesso escolar.

Compete ao Município de Setúbal organizar e gerir a rede de transportes escolares. Neste âmbito elaborou-se o Plano de Transportes Escolares com base no número de alunos transportados no ano letivo em curso, fazendo-se uma previsão para o ano letivo seguinte.

O Plano de Transportes Escolares para o ano letivo de 2019/2020 que se apresenta, atingiu o valor estimado de 517 459,49 Euros.

O Plano abrange todos os estabelecimentos de ensino do Concelho, num total de 1642 alunos, distribuídos respetivamente por 673 alunos pelo Ensino Básico e 969 alunos pelo Ensino Secundário e Profissional.

Neste instrumento de gestão procurou-se garantir à população escolar dos diversos níveis de ensino uma rede de transportes escolares adequada, em termos de horários e veículos.

É de salientar a implementação de dois Circuitos Especiais no Concelho, um circuito nas zonas rurais em que foram desativadas algumas escolas, nomeadamente São Luís da Serra, Aldeia Grande, Casal da Fé, Vale da Rasca e Portinho da Arrábida, efetuado por uma viatura municipal e outro circuito nas zonas rurais da freguesia de Azeitão, realizado por uma viatura alugada.

De referir que a oferta de transporte escolar é suportada na sua totalidade pelo Município para os alunos do Ensino Básico e comparticipada a 50% para os alunos do Ensino Secundário.

Assim, no âmbito da Ação Social Escolar, o Transporte Escolar vem reforçar e alargar a política de apoio às famílias, nas deslocações dos seus filhos para a Escola, ao mesmo tempo que pretende incentivar desde a infância, a utilização de transportes coletivos, como alternativa aos transportes individuais.

O Plano de Transportes Escolares para o ano letivo de 2019/2020 é submetido à apreciação do Conselho Municipal de Educação, nos termos da alínea e) do n.º 1 do art.º 4 do Decreto-Lei n.º 7/2003 de 15 de janeiro, e à aprovação da Câmara Municipal de Setúbal, de acordo com o n.º 3 do art.º 4º do Decreto-Lei n.º 299/84 de 5 de setembro.

Setúbal, junho de 2019

Enquadramento Legal

A organização e gestão dos transportes escolares constituem competência dos Municípios desde o ano de 1984. Considerando o enquadramento legal, a sua implementação obedece a um conjunto de normas legais assentes nos seguintes diplomas:

- Decreto-lei n.º 77/1984, de 8 de março - Estabelece o regime da delimitação e da coordenação das atuações da Administração Central e Local em matéria de investimentos públicos, definindo, no âmbito do n.º 4 da alínea e) do Artigo 8º, que os transportes escolares constituem competência municipal em matéria de investimentos públicos;
- Decreto-lei n.º 299/1984, de 5 de setembro - Regulamenta a transferência de novas competências em matéria de organização, financiamento e controle do funcionamento dos transportes escolares, definindo que é da competência das Autarquias garantir o serviço de transporte aos alunos do ensino básico e secundário (oficial, particular e/ou cooperativo) que residam a mais de 3 ou 4 Km dos estabelecimentos de ensino, respetivamente sem ou com refeitório; este diploma refere ainda que o transporte escolar é gratuito para os estudantes sujeitos à escolaridade obrigatória;
- Portaria n.º 181/1986, de 6 de maio - Estabelece os termos em que é participado o transporte dos estudantes do ensino secundário, definindo que os alunos abrangidos pelo transporte escolar, participem em metade do custo do bilhete;
- Decreto-lei n.º 7/2003, de 15 de janeiro, com as alterações introduzidas pela Lei n.º 41/2003, de 22 de Agosto, retificada pela Declaração de Retificação n.º 13/2003, de 11 de outubro, com nova redação pela Lei n.º 6/2012 de 10 de fevereiro - Regulamenta as competências, composição e funcionamento dos Conselhos Municipais de Educação, definindo que as competências exercidas pelo Conselho Consultivo dos Transportes Escolares, nos termos do n.º 2 do Artigo 25º conjugado com o Decreto-lei n.º 299/84, de 5 de setembro, passam a ser exercidas pelos Conselhos Municipais de Educação;
- Lei n.º 13/2006, de 17 de abril - Define o regime jurídico do transporte coletivo de crianças e jovens até aos 16 anos;
- Decreto-lei n.º 55/2009, de 2 de março - Estabelece o regime jurídico aplicável à atribuição e ao funcionamento dos apoios no âmbito da ação social escolar, definindo nos Artigo 12º que os transportes escolares constituem uma modalidade de apoio no âmbito da ação social escolar e estabelecendo no Artigo 25º critérios e regras para a sua atribuição;
- Decreto-lei n.º 176/2012, de 12 de agosto - Regula o regime de matrícula e de frequência no âmbito da escolaridade obrigatória das crianças e dos jovens com idades compreendidas entre os 6 e os 18 anos e estabelece medidas que devem ser adotadas no âmbito dos percursos escolares dos alunos para prevenir o insucesso e o abandono escolares;
- Lei n.º 75/2013, de 12 de setembro - Estabelece o Regime Jurídico das Autarquias Locais aprova o estatuto das entidades intermunicipais, estabelece o regime jurídico de transferências de competências do Estado para as autarquias locais e para as entidades intermunicipais e aprova o regime jurídico do associativismo autárquico, e conforme o estipulado na alínea gg) n.º 1 do Artigo 33º é da competência da Câmara Municipal assegurar, organizar e gerir os transportes escolares.

Enquadramento Territorial do Concelho de Setúbal

O Concelho de Setúbal, sede de distrito, localiza-se na Região de Lisboa e Vale do Tejo, na Península de Setúbal, na Grande Área Metropolitana de Lisboa (GAML).

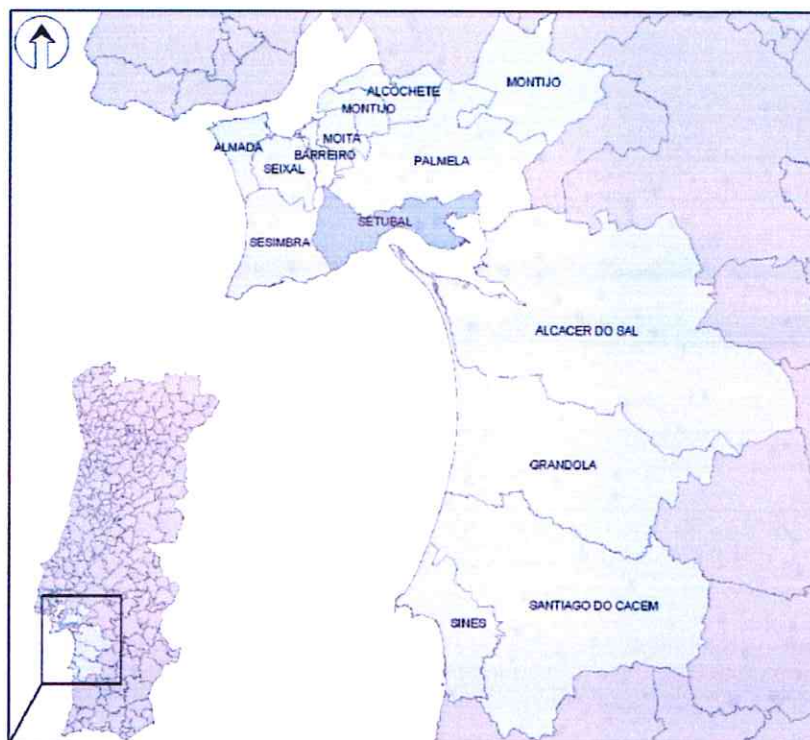


Figura 1 - Enquadramento Territorial do Concelho de Setúbal no Distrito de Setúbal

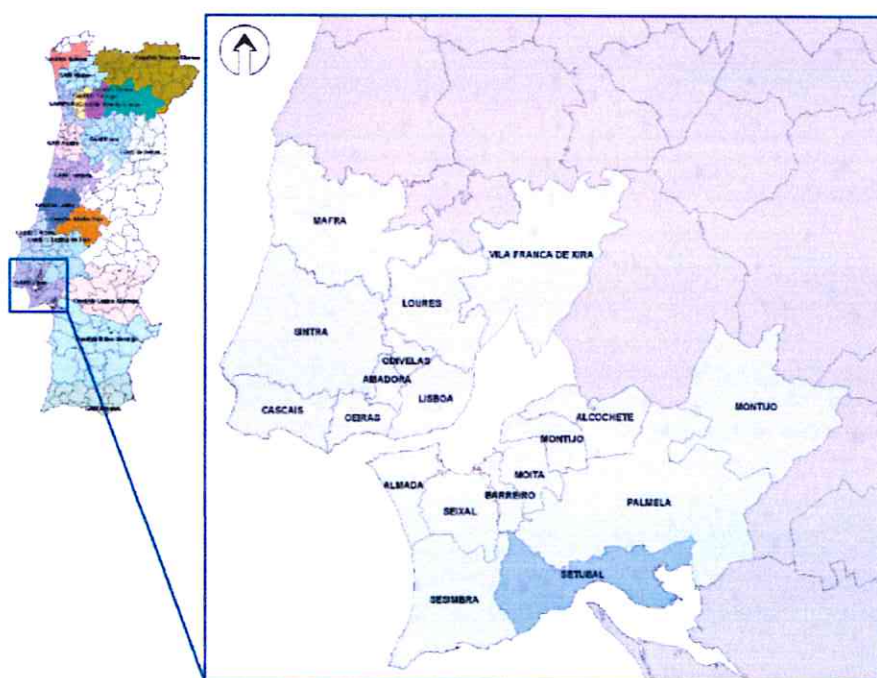


Figura 2 - Enquadramento Territorial de Setúbal na GMAL

O Concelho de Setúbal possui, aproximadamente, uma superfície de 172 km², distribuídos por 5 Freguesias e 121.185 residentes (Censos 2011). É um dos 18 Concelhos que integra a Grande Área Metropolitana de Lisboa e tem como Concelhos limítrofes Sesimbra (Poente), Palmela (Nascente e Norte), Barreiro (Norte), e a Sul com o Estuário do Rio Sado.



Figura 3 - Lugares do Concelho de Setúbal

Rede Escolar do Concelho de Setúbal

Atualmente, o concelho de Setúbal dispõe de uma Rede Escolar Pública constituída por 17 Jardins de Infância, 31 escolas do 1.º Ciclo do Ensino Básico, 6 agrupamentos de escolas, 3 escolas secundárias com 3.º Ciclo do Ensino Básico, ensino artístico, profissional, superior e rede solidária.

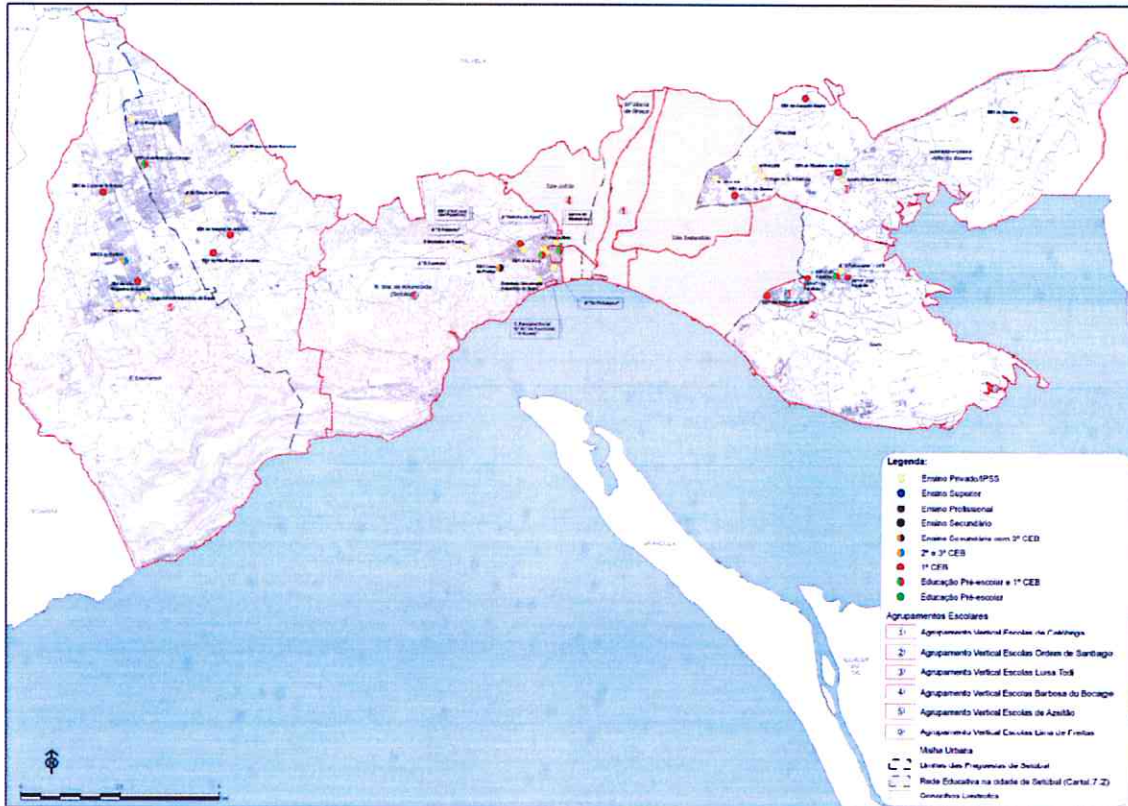


Figura 4 - Rede Educativa do Concelho de Setúbal

Escolas Não Agrupadas:

Escola Secundária de Bocage

Escola Secundária D. João II

Escola Secundária Dom Manuel Martins

Os Estabelecimentos de Ensino do 1.º Ciclo e Pré-Escolar da Rede Pública estão agrupados dando origem a 6 Agrupamentos de Escolas.

O Agrupamento de Escolas de Azeitão, com sede na Escola Básica de Azeitão, é constituído pelas: EB de Azeitão, EB Vendas de Azeitão, EB Vila Fresca de Azeitão, EB Vila Nogueira de Azeitão, EB da Brejoeira, EB Brejos de Clérigo, J.I. Vendas de Azeitão e J.I. da Brejoeira, JI Casal de Bolinhos.

O Agrupamento de Escolas Barbosa do Bocage, com sede na Escola Básica Barbosa do Bocage, é constituído pelas: EB Barbosa do Bocage, EB Setúbal n.º 2 Santa Maria da Graça, EB Setúbal n.º 3

Montalvão, EB Setúbal n.º 12 Amoreiras, EB dos Arcos e EB1 de São Gabriel, J.I. das Amoreiras, J.I. dos Arcos, J.I. de São Gabriel e J.I. de Setúbal (sob tutela do ME).

O Agrupamento de Escolas Sebastião da Gama, com sede na Escola Secundária Sebastião da Gama, é constituído pelas: Escola Secundária Sebastião da Gama, EB de Aranguez, EB da Azeda EB Setúbal n.º 1 Areias, EB Setúbal n.º 8 Bairro da Conceição e EB de Montalvão, J.I. da Azeda, J.I. de Montalvão e J.I. Bairro da Conceição.

O Agrupamento de Escolas Lima de Freitas, com sede na Escola Básica e Secundária Lima de Freitas, é constituído pelas: Escola Básica e Secundária Lima de Freitas, EB do Viso, EB Setúbal n.º 9 Casal das Figueiras e J.I. do Viso.

O Agrupamento de Escolas Luísa Todi, com sede na Escola Básica de Luísa Todi, é constituído pelas: EB de Luísa Todi, EB Setúbal n.º 4 Pinheirinhos, EB Setúbal n.º 6 Monte Belo, EB n.º 10 Bairro Afonso Costa, EB Setúbal n.º 11 Bairro Humberto Delgado, EB Alto da Guerra, EB Gâmbia, EB Montinho da Cotovia, J.I. Luísa Todi, J.I. do Bairro Afonso Costa e J.I. da Gâmbia.

O Agrupamento de Escolas Ordem de Sant'iago, com sede na Escola Básica e Secundária Ordem de Santiago, é constituído pelas: EB e Secundária Ordem de Santiago, EB de Setúbal (Bela Vista), EB Faralhão, EB Faralhão n.º 1, EB Faralhão n.º 2, EB das Manteigadas, EB Setúbal n.º 5 Peixe Frito e EB Setúbal n.º 7 Fonte do Lavra, J.I. da Bela Vista, J.I. do Faralhão, J.I. do Peixe Frito e J.I. Manteigadas.

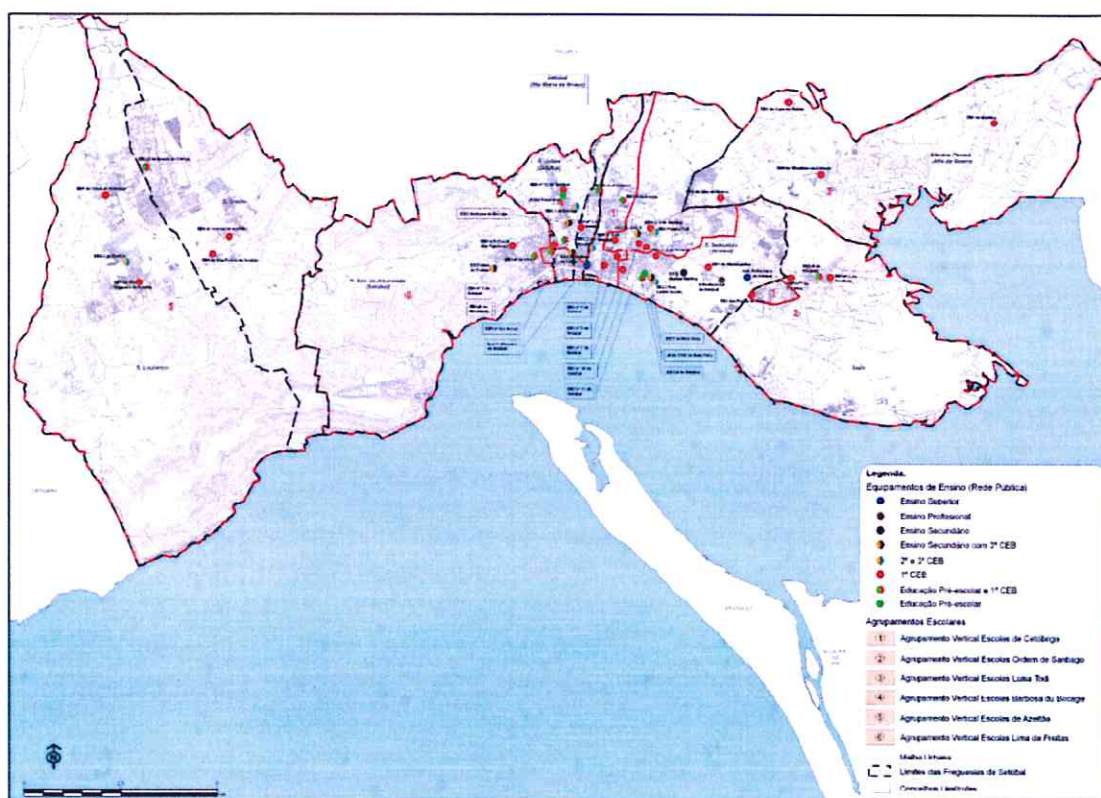


Figura 5 - Agrupamentos de Escolas de Setúbal

Mobilidade: Transportes Coletivos

A mobilidade interna do Concelho de Setúbal em termos de transporte coletivo é assegurada pela transportadora TST - Transportes Sul do Tejo (transporte rodoviário), pelos serviços da CP - Comboios de Portugal (transporte ferroviário), pela Fertagus (transporte ferroviário) e da Atlantic Ferries - Trafego Local, Fluvial e Marítimo, S.A. (transporte fluvial).

No que se refere ao transporte rodoviário de passageiros, o Concelho é servido por carreiras urbanas (cuja cobertura territorial se limita ao perímetro da cidade) e carreiras interurbanas de origem ou destino a Setúbal.

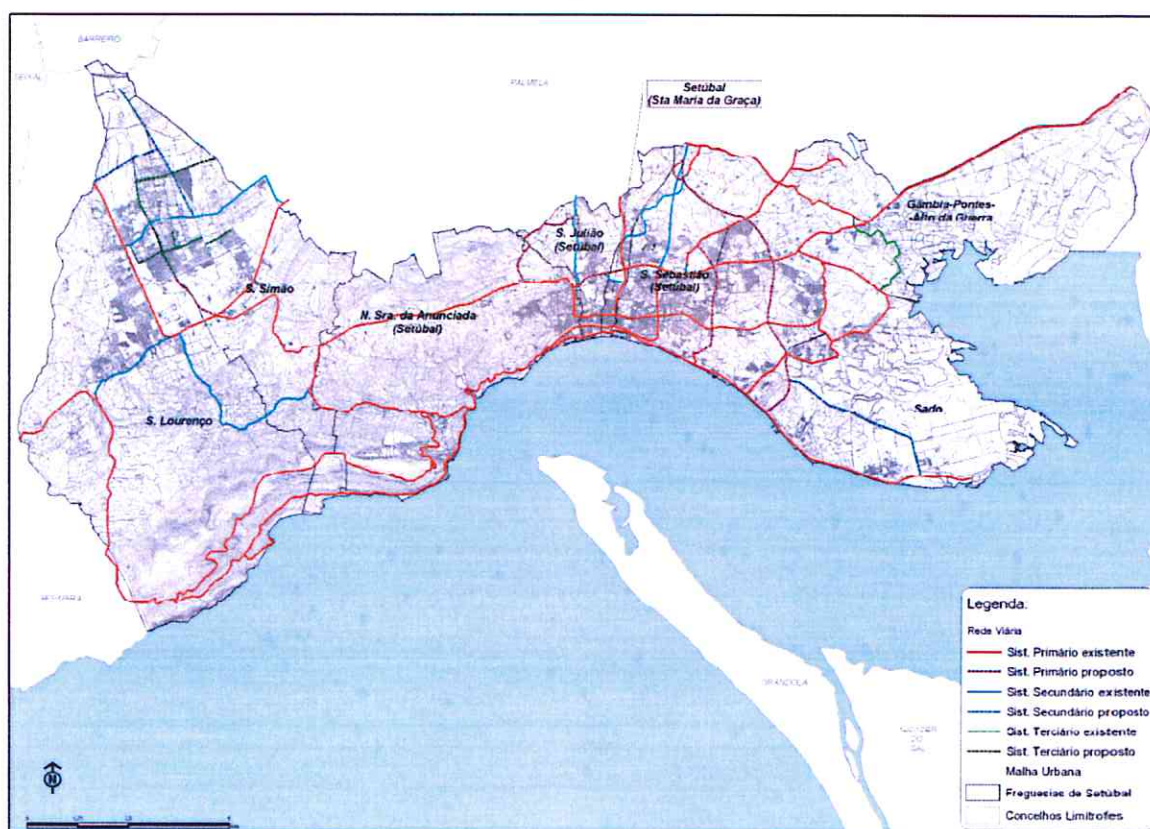


Figura 6 - Rede Viária do Concelho

Os alunos do concelho de Setúbal podem usufruir de dois tipos de passe:

- Passe Navegante Municipal, que permite circular em qualquer transporte dentro do limite geográfico do concelho de Setúbal;
- Passe Navegante Metropolitano, que permite circular em qualquer transporte do município de setúbal para outros municípios;

Existe ainda uma Linha de Assinatura Estudante, a linha 01.

Previsão do Número de Alunos a Transportar

1. Agrupamento de Escolas de Azeitão

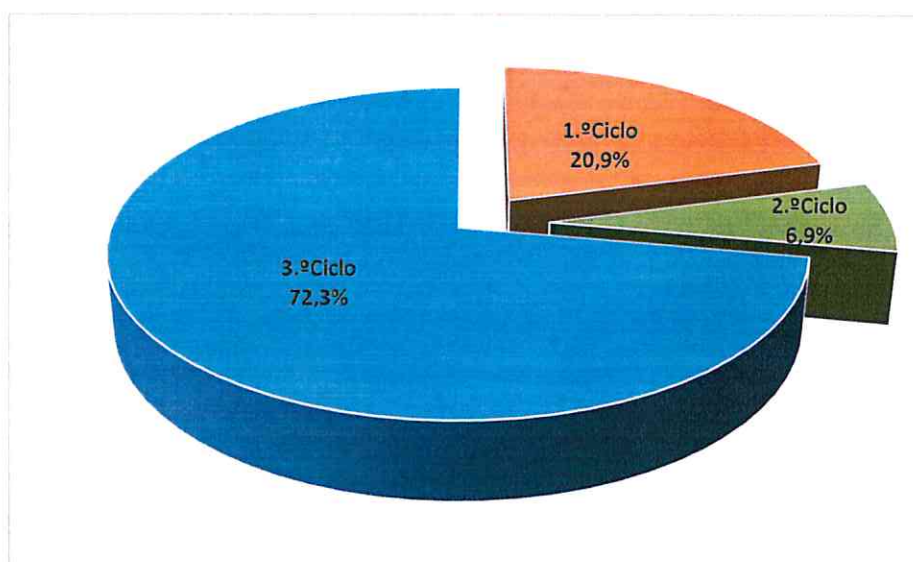
Quadro 1 - Previsão do Agrupamento de Escolas de Azeitão

Localidade	Linha TST/ Passo Navegante	Número de alunos a transportar						Total
		Ensino Básico						
		1.º Ciclo		2.º Ciclo		3.º Ciclo		
		< 13 anos	> 13 anos	< 13 anos	> 13 anos	< 13 anos	> 13 anos	
Azeitão	Circuito	67	22	23	112
Brejos de Azeitão; Aldeia de Irmãos; Oleiros; Belcampo; Vila Fresca.	.01	45	45
Pinheiros; Vendas de Azeitão; Brejos São Simão; Pinhal de Negreiros; Brejoeira; São Gonçalo; São Gonçalo; Brejos (Coca-Cola); Brejoeira;	Navegante Municipal	148	148
Brejoeira	Navegante Metropolitano	16	16
Total de Alunos por nível de ensino		67		22		232		321

No Agrupamento de Escolas de Azeitão prevê-se transportar um total de 321 alunos, repartidos por 232 alunos do 3.º Ciclo do Ensino Básico 22 alunos do 2.º Ciclo do Ensino Básico e 67 alunos do 1.º Ciclo do Ensino Básico. É de salientar que o Agrupamento de Escolas de Azeitão regista a previsão do maior número de alunos (321) de todos os ciclos do Ensino Básico, que necessitam de utilizar transporte escolar.

Neste Agrupamento 209 alunos, utilizam transporte escolar (TST) representando 65,1% do total e 112 alunos utilizam o transporte do circuito, representando 34,9% do total dos alunos.

Gráfico 1 - Representação da Previsão do Número de Alunos por Nível de Ensino



A representação do gráfico 1, mostra a previsão do número de alunos em termos de percentagem, que se traduz em 72,3% para os alunos do 3.º Ciclo do Ensino Básico, 6,9% para os alunos do 2.º Ciclo do Ensino Básico, enquanto o 1.º Ciclo do Ensino Básico apresenta somente 20,9% dos alunos.


2. Agrupamento de Escolas Barbosa du Bocage

Quadro 2 - Previsão do Agrupamento de Escolas Barbosa du Bocage

Localidade	Linha TST/ Passe Navegante	Número de alunos a transportar		
		Ensino Básico		Total
		3.º Ciclo		
		< 13 anos	> 13 anos	
Setúbal; Faralhão e Praias do Sado	Navegante Municipal	...	6	6
		6		6

No Agrupamento de Escolas Barbosa du Bocage estima-se transportar um total de 6 alunos do 3.º Ciclo do Ensino Básico.

Gráfico 2 - Representação da Previsão do Número de Alunos por Nível de Ensino



O gráfico 2 representa a percentagem de previsão dos alunos Transportados do 3.º Ciclo Ensino Básico.

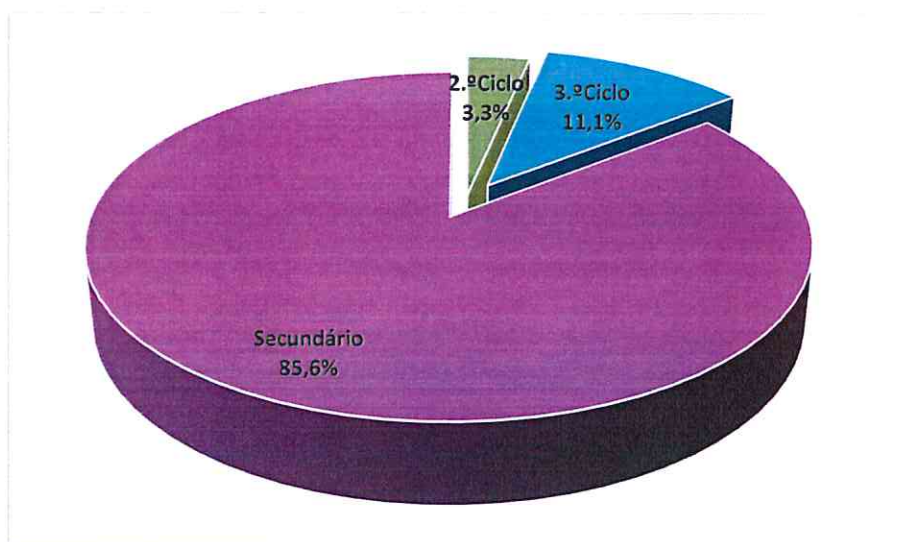
3. Agrupamento de Escolas Sebastião da Gama

Quadro 3 - Previsão do Agrupamento de Escolas Sebastião da Gama

Localidade	Linha TST/ Passe Navegante	Número de alunos a transportar					
		Ensino Básico				Ensino Secundário	Total
		2.º Ciclo		3.º Ciclo			
		< 13 anos	> 13 anos	< 13 anos	> 13 anos		
Estefanilha; Poço Mouro.	.01	1	6	7
Setúbal; Manteigadas; Faralhão; Morgada; Mourisca; Quinta São Jorge; Santo Ovídio; Praias do Sado; Vale Ana Gomes; Pontes; Gâmbia; Aldeia Grande; Est. Casa do Gaiato; Vila Fresca de Azeitão; Brejos de Azeitão; Vila Nogueira de Azeitão; Vendas de Azeitão; Brejoeira; Aldeia de Irmãos; São Gonçalo.	Navegante Municipal	9	29	224	262
Azeitão.	Navegante Metropolitano	2	2
Total de Alunos por nível de ensino		9		30		232	271

No Agrupamento de Escolas de Sebastião da Gama prevê-se transportar um total de 271 alunos, distribuídos por 232 alunos do Ensino Secundário, 30 alunos do 3.º Ciclo do Ensino Básico e 9 alunos do 2.º Ciclo do Ensino. A maior percentagem de alunos que necessitam de transporte escolar concentra-se no Ensino Secundário, cerca de 85,6%, dado que a maior parte reside em Azeitão.

Gráfico 3 - Representação da Previsão do Número de Alunos por Nível de Ensino



A representação do gráfico 3 do número de alunos transportados em termos de percentagem, mostra que o Ensino Secundário traduz 85,6% dos alunos, seguido do 3.º Ciclo do Ensino Básico com 11,1% dos alunos e do 2.º Ciclo de Ensino Básico que apresenta 3,3% dos alunos.

4. Agrupamento de Escolas Lima de Freitas

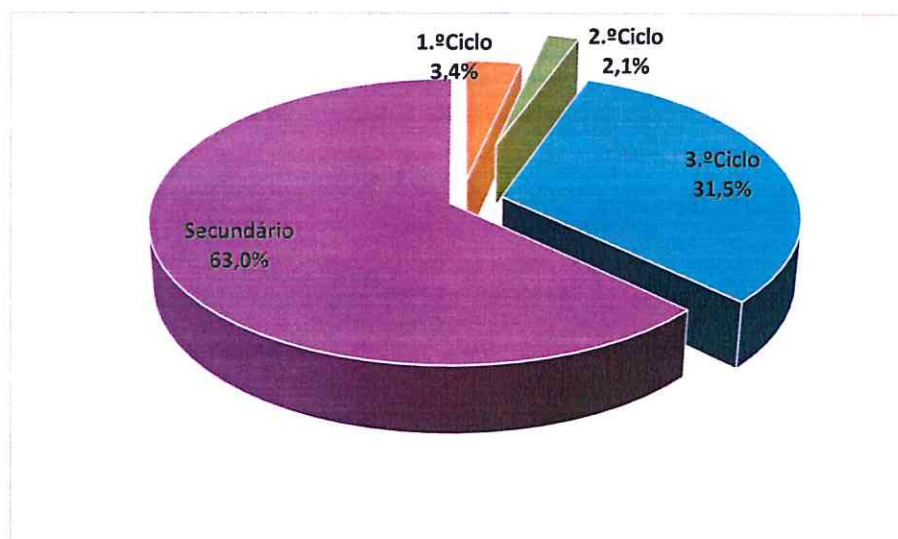
Quadro 4 - Previsão do Agrupamento de Escolas Lima de Freitas

Localidade	Linha TST/ Passe Navegante	Número de alunos a transportar							
		Ensino Básico						Ensino Secundário	Total
		1.º Ciclo		2.º Ciclo		3.º Ciclo			
		< 13 anos	> 13 anos	< 13 anos	> 13 anos	< 13 anos	> 13 anos		
São Luís da Serra.	.01	1	...	1
Setúbal; Pontes; Mourisca; Praias do Sado; Morgada; Quinta do Meio; Brejos de azeitão; Vila Nogueira de Azeitão.	Navegante Municipal	42	88	130
Circuito da Serra	5	...	3	...	3	...	4	15
Total de Alunos por nível de ensino		5		3		46		92	146

No Agrupamento de Escolas Lima de Freitas estima-se transportar um total de 146 alunos, distribuídos por 92 alunos do Ensino Secundário, 46 alunos do 3.º Ciclo do Ensino Básico, 3 alunos do 2.º Ciclo do Ensino Básico e 5 alunos do 1.º Ciclo do Ensino Básico.

É de referir que neste Agrupamento temos o Circuito Especial da Serra da Arrábida, efetuado numa viatura municipal, que transporta 15 crianças, com o apoio de duas vigilantes por turno.

Gráfico 4 - Representação da Previsão do Número de Alunos por Nível de Ensino



A representação do gráfico 4 traduz em termos de percentagem que o Ensino Secundário atinge 63,0% dos alunos, enquanto o 3.º Ciclo do Ensino Básico alcança 31,5% dos alunos transportados, o 2.º Ciclo do

Ensino Básico apresenta 2,1% dos alunos e por último o 1.º Ciclo do Ensino Básico regista apenas 3,4% do total dos alunos. Verifica-se na previsão desta representação gráfica que são os alunos do Ensino Secundário, que mais precisam de ser transportados.

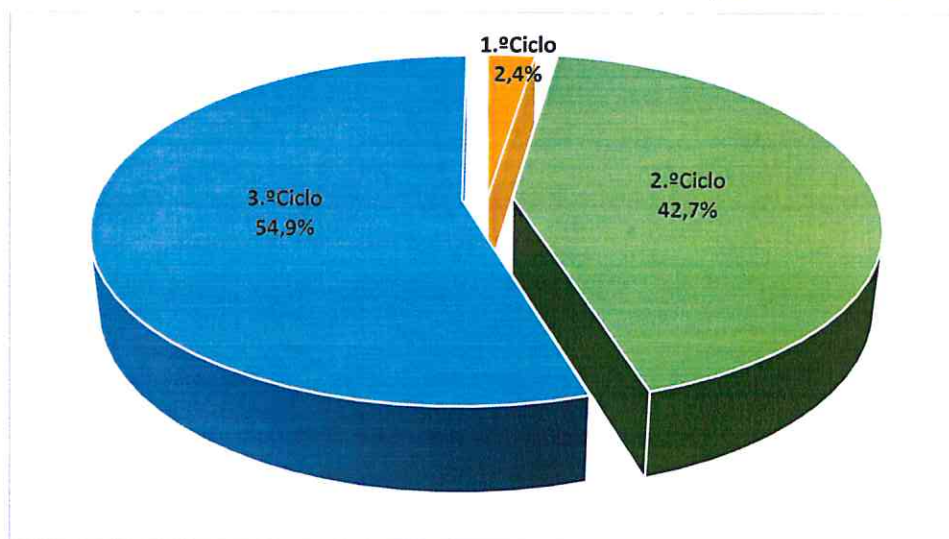
5. Agrupamento de Escolas Luísa Todi

Quadro 5 - Previsão do Agrupamento de Escolas Luísa Todi

Localidade	Linha TST/ Passe Navegante	Número de alunos a transportar						Total
		Ensino Básico						
		1.º Ciclo		2.º Ciclo		3.º Ciclo		
		< 13 anos	> 13 anos	< 13 anos	> 13 anos	< 13 anos	> 13 anos	
Alto da Guerra; Estefanilha; Poço Mouro; Mourisca.	.01	1	7	7	15
Setúbal; Pontes; Faralhão; Quinta de São Jorge; Quinta da Serralheira; Café Flor do campo; Gâmbia; Morgada; Gâmbia; Mourisca; Biscainho; Praias do sado.	Navegante Municipal	...	1	28	38	67
Total de Alunos por nível de ensino		2		35		45		82

No Agrupamento de Escolas Luísa Todi prevê-se transportar um total de 82 alunos, repartidos 45 alunos do 3.º Ciclo do Ensino Básico, 35 alunos do 2.º Ciclos do Ensino Básico e 2 alunos do 1.º Ciclo do Ensino Básico. É de registar que são os alunos do 3.º Ciclo do Ensino Básico que utilizam em maior número o transporte escolar.

Gráfico 5 - Representação da Previsão do Número de Alunos por Nível de Ensino



A representação do gráfico 5 refere em termos de percentagem de alunos transportados, que o 3.º Ciclo do Ensino Básico traduz 54,9% dos alunos, enquanto o 2.º Ciclo do Ensino Básico apresenta 42,7% dos alunos e o 1.º Ciclo do Ensino Básico representa 2,4% dos alunos que utilizam transporte escolar.

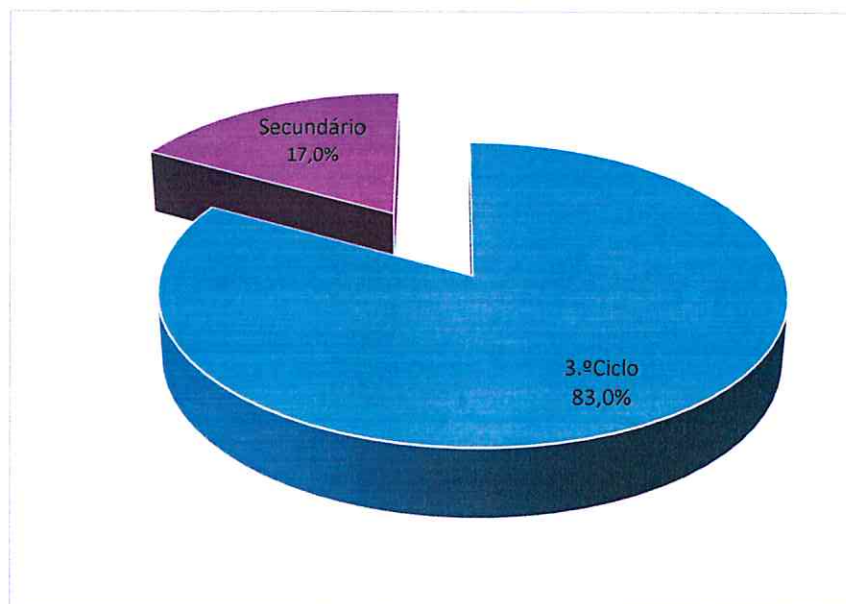
6. Agrupamento de Escolas Ordem de Sant'Iago

Quadro 6 - Previsão do Agrupamento de Escolas Ordem de Sant'Iago

Localidade	Linha TST/ Passe Navegante	Número de alunos a transportar			
		Ensino Básico		Ensino Secundário	Total
		3.º Ciclo			
		< 13 anos	> 13 anos		
Setúbal; Faralhão; Praias do Sado; Quinta do Meio; Manteigadas; Santo Ovídio; Quinta de São Jorge; Pontes; Vila Nogueira; Morgada e Quinta do Meio.	Navegante Municipal	...	39	8	47
Total de Alunos por nível de ensino		39		8	47

No Agrupamento de Escolas Ordem de Sant'Iago estima-se transportar um total de 47 alunos, dos quais 39 alunos do 3.º Ciclo do Ensino Básico e 8 alunos do Ensino Secundário.

Gráfico 6 - Representação da Previsão do Número de Alunos por Nível de Ensino



O gráfico 6 representa os alunos transportados em termos de percentagem, sendo que o 3.º Ciclo do Ensino Básico regista o maior número 83,0% dos alunos e o Ensino Secundário 17,0% dos alunos.

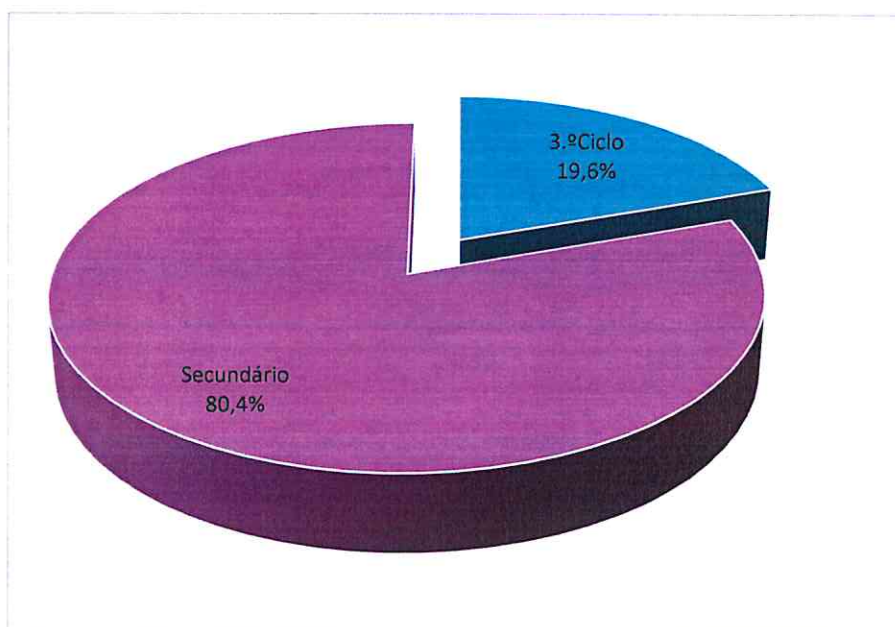
7. Escola Secundária de Bocage

Quadro 7 - Previsão da Escola Secundária de Bocage

Localidade	Linha TST/ Passe Navegante	Número de alunos a transportar			
		Ensino Básico		Ensino Secundário	Total
		3.º Ciclo			
		< 13 anos	> 13 anos		
Estefanilha.	.01	1	1
Setúbal; Gâmbia; Vale da Rasca; Vendas de Azeitão; Vila Nogueira de Azeitão; Brejos de Azeitão; Brejoeira.	Navegante Municipal	8	36	44
Azeitão.	Navegante Metropolitano	1	1
Total de Alunos por nível de ensino		9		37	46

Na Escola Secundária de Bocage prevê-se transportar um total de 46 alunos, distribuídos pelo Ensino Secundário com 37 alunos e pelo 3.º Ciclo do Ensino Básico com 9 alunos. É de salientar que são os alunos do Ensino Secundário que mais necessitam de utilizar transporte escolar.

Gráfico 7 - Representação da Previsão do Número de Alunos por Nível de Ensino



As percentagens apresentadas no gráfico 7 indicam que o Ensino Secundário representa 80,4% dos alunos, enquanto o 3.º Ciclo do Ensino Básico regista apenas 19,6% dos alunos que necessitam de utilizar Transporte Escolar.

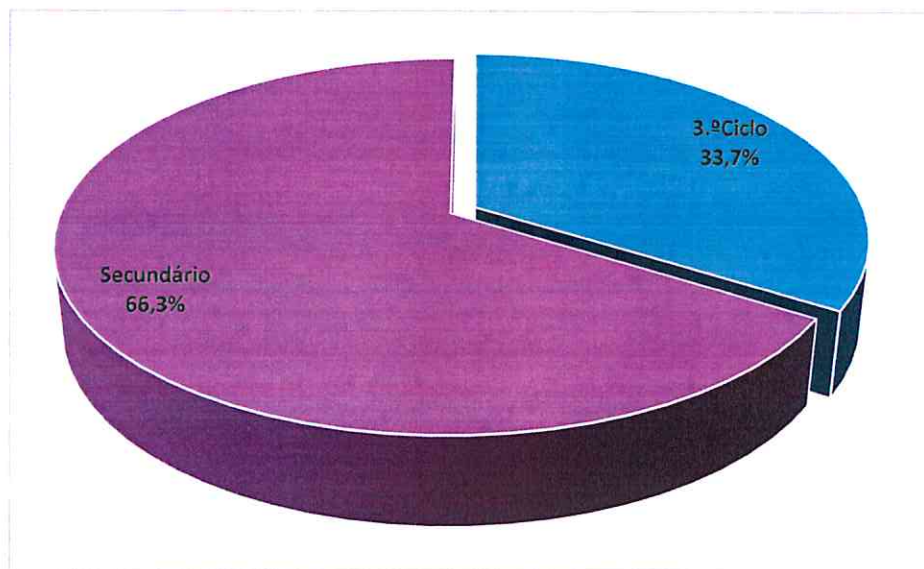
8. Escola Secundária D. João II

Quadro 8 - Previsão da Escola Secundária D. João II

Localidade	Linha TST/ Passe Navegante	Número de alunos a transportar			
		Ensino Básico		Ensino Secundário	Total
		3.º Ciclo			
		< 13 anos	> 13 anos		
Alto da Guerra; Mourisca	.01	2	7	9
Setúbal; Faralhão; Praias do Sado; Quinta do Meio; Biscaíno; Pontes; Quinta de São Jorge; Quinta Serralheira; Vale de Ana Gomes; Gâmbia; Café Flor do Campo; Vila Fresca de Azeitão; Vila Nogueira de Azeitão; Brejos de Azeitão; Brejoeira.	Navegante Municipal	32	60	92
Total de Alunos por nível de ensino			34	67	101

Na Escola Secundária D. João II estima-se transportar um total de 101 alunos, sendo 67 alunos do Ensino Secundário e 34 alunos do 3.º Ciclo do Ensino Básico. É de salientar que nesta Escola a previsão da necessidade de utilização de transporte escolar, são maioritariamente para os alunos do Ensino Secundário.

Gráfico 8 - Representação da Previsão do Número de Alunos por Nível de Ensino



A representação do gráfico 8 indica os alunos transportados em termos de percentagem que o Ensino Secundário atinge 66,3% dos alunos transportados, enquanto o 3.º Ciclo do Ensino Básico regista 33,7% dos alunos.

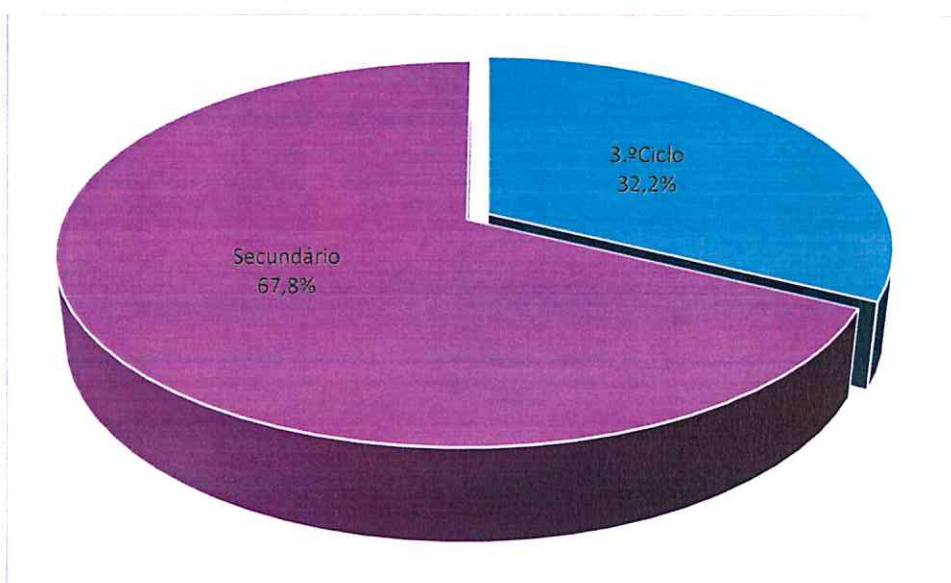
9. Escola Secundária Dom Manuel Martins

Quadro 9 - Previsão da Escola Secundária Dom Manuel Martins

Localidade	Linha TST/ Passe Navegante	Número de alunos a transportar			
		Ensino Básico		Ensino Secundário	Total
		3.º Ciclo			
		< 13 anos	> 13 anos		
Estefanilha; Poço Mouro	.01	...	5	12	17
Setúbal; Faralhão; Praias do Sado; Quinta da Serralheira; Quinta do Meio; Quinta de São Jorge; Morgada; Gâmbia; Pontes; Café Flor do Campo; Brejos de Azeitão; Vila Nogueira de Azeitão; Brejoeira.	Navegante Municipal	68	142	210
Total de Alunos por nível de ensino			73	154	227

Na Escola Secundária Dom Manuel Martins prevê-se transportar um total de 227 alunos, distribuídos pelo Ensino Secundário com 154 alunos e pelo 3.º Ciclo do Ensino Básico com 73 alunos. É uma das Escolas com mais alunos transportados no Ensino Secundário.

Gráfico 9 - Representação da Previsão do Número de Alunos por Nível de Ensino



O gráfico 9 representa as percentagens de previsão dos alunos, demonstrando a grandeza do número de alunos transportados no Ensino Secundário registando 70,6% do total, enquanto o 3.º Ciclo do Ensino Básico apresenta 39,4% de alunos transportados.

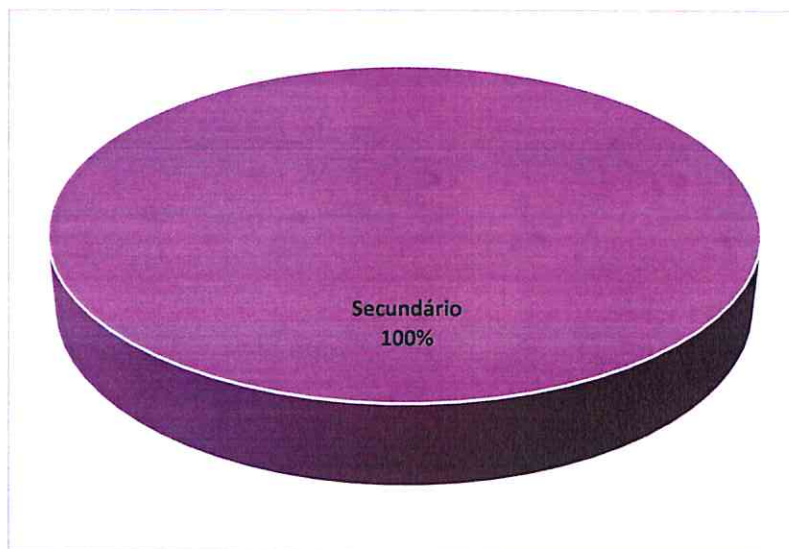
10. Fundação Escola Profissional de Setúbal

Quadro 10 - Previsão da Fundação Escola Profissional de Setúbal

Localidade	Linha TST/ Passe Navegante	Número de alunos a transportar			
		Ensino Básico		Ensino Secundário	Total
		3.º Ciclo			
		<13 anos	> 13 anos		
Estefanilha; Manteigadas;	.01	91	91
Faralhão; Pontes; Quinta do Meio; Quinta de São Jorge; Aldeia Grande; Vila Fresca de Azeitão; Brejos de Azeitão; Vila Nogueira; Biscaíno; Gâmbia; Aldeia da Piedade.	Navegante Municipal	48	48
Total de Alunos por nível de ensino			139	139

Na Fundação Escola Profissional de Setúbal prevê-se transportar um total de 139 alunos do Ensino Secundário.

Gráfico 10 - Representação da Previsão do Número de Alunos por Nível de Ensino



O gráfico 10 representa a percentagem de previsão dos alunos Transportados do Ensino Secundário.

11. Alunos a Estudar Fora do Concelho

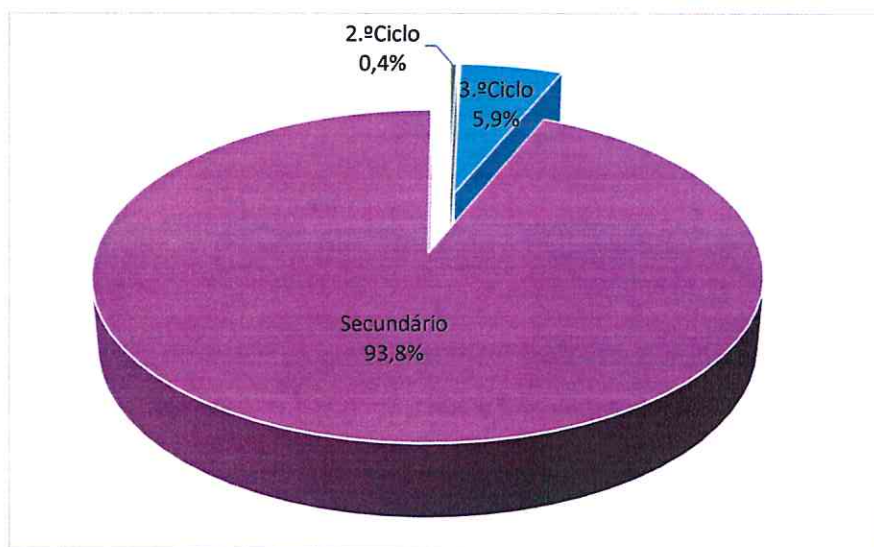
Quadro 11 - Previsão de Alunos a Estudar Fora do Concelho

Localidade	Linha TST/ Passe Navegante	Número de alunos a transportar					
		Ensino Básico				Ensino Secundário	Total
		2.º Ciclo		3.º Ciclo			
		< 13 anos	> 13 anos	< 13 anos	> 13 anos		
Brejos de Azeitão	.01	2	2
Setúbal; Brejos de Azeitão; Vendas de Azeitão; Vila Nogueira de Azeitão; Aldeia da Piedade; Brejoeira; São Gonçalo; Vila Fresca de Azeitão; Aldeia de Irmãos.	Navegante Metropolitano	...	1	...	15	238	254
Total de Alunos por nível de ensino		1		15		240	256

Em relação aos alunos residentes no Concelho de Setúbal a estudar noutras localidades, prevê-se transportar um total de 256 alunos repartidos por nível de ensino: 240 alunos do Ensino Secundário, 15 alunos do 3.º Ciclo do Ensino Básico e 1 aluno do 2.º Ciclo do Ensino Básico, que frequentam áreas de ensino que não são ministradas no Concelho de Setúbal, por inexistência de curso ou do grau de ensino na área de residência.

É de referir que a maior parte destes alunos residem em Azeitão, e frequentam Escolas em Palmela, Sesimbra, Quinta do Conde e Lisboa.

Gráfico 11 - Representação da Previsão do Número de Alunos por Nível de Ensino



A representação do gráfico 11 elucida a grandeza do Ensino Secundário, com 93,8% dos alunos, demonstrando que a grande maioria dos alunos transportados que estudam fora do concelho frequentam o Ensino Secundário. O 3.º Ciclo do Ensino Básico regista apenas 5,9% dos alunos e o 2.º Ciclo do Ensino Básico regista apenas 0,4% dos alunos a estudar fora do concelho.

Circuito Especial de Azeitão

Circuito efetuado pela Câmara Municipal de Setúbal, em viatura alugada aos TST – Transporte Sul do Tejo, composto por cinco percursos:


- 1.º Percurso: Manhã / Alunos 2.º e 3.º Ciclos / Ida para a escola (07:25H – 07:50H): com início em Vila Nogueira de Azeitão (entrada de vigilante), passando por Galeotas (“Gracinda dos Leitões”), Casas de Azeitão, Brejos (farmácia) e AERSET, transportando alunos para a EB de Azeitão;



- 2.º Percurso: Manhã / Alunos 1.º Ciclo / Ida para a escola (07:55H – 09:00H): com início em Vila Nogueira de Azeitão (Sociedade Perpétua Azeitonense), passando por Cooperativa Bairro do Trabalhador (Brejos de Azeitão), Belcampo, EB Casal de Bolinhos, Brejos (Farmácia), EB Brejoeira, Galeotas (“Gracinda dos Leitões”), Casas de Azeitão, transportando alunos para as EB Vendas de Azeitão, EB Vila Fresca de Azeitão, EB Brejoeira e EB Casal de Bolinhos, termina em Vila Nogueira de Azeitão (Sociedade Perpétua Azeitonense);



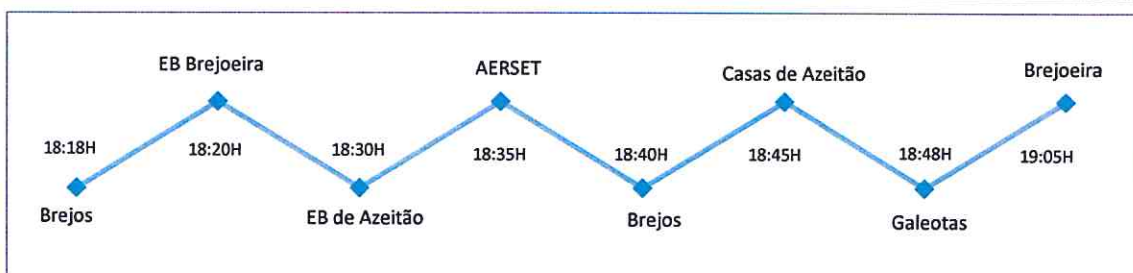
- 3.º Percurso: Almoço / Alunos 2.º e 3.º Ciclos / Ida para a escola (12:30H – 13:10H): com início em Vila Nogueira de Azeitão (entrada de vigilante), passando por Galeotas (“Gracinda dos Leitões”), Casas de Azeitão, Brejos (farmácia), Brejoense e AERSET, transportando alunos para a EB de Azeitão;



- 4.º Percurso: Almoço / Alunos 2.º e 3.º Ciclos / Regresso a casa (13:25H – 13:50H): com início na EB de Azeitão, passando por AERSET, Brejos (farmácia), Casas de Azeitão, Galeotas (“Gracinda dos Leitões”) e Vila Nogueira de Azeitão;



- 5.º Percurso: Tarde / Alunos 1.º, 2.º e 3.º Ciclos / Regresso a casa (17:30H – 19:05H): com início na EB Brejoeira (entrada de vigilante), passando por EB Casal de Bolinhos, Belcampo, Cooperativa Bairro do Trabalhador (Brejos de Azeitão), Vila Nogueira de Azeitão (Sociedade Perpétua Azeitonense), EB Vila Fresca de Azeitão, EB Vendas de Azeitão, Casas de Azeitão, Galeotas (“Gracinda dos Leitões”), Brejos (farmácia), EB Brejoeira, EB de Azeitão (recolha dos alunos), AERSET, Brejos (farmácia), Casas de Azeitão, Galeotas (“Gracinda dos Leitões”) e termina na EB Brejoeira.



Neste itinerário cada percurso é acompanhado por uma vigilante, funcionária da autarquia.


Circuito Especial Serra da Arrábida

Circuito efetuado pela Câmara Municipal de Setúbal, em viatura da autarquia, composto por três percursos:

- 1.º Percurso: Manhã / Ida para a escola (07:15H – 08:25H): com início no Portinho da Arrábida, passando por Vale da Rasca, Casal da Fé, Aldeia Grande e São Luís da Serra, transportando alunos para as escolas EB n.º 9 Casal das Figueiras e Escola Básica e Secundária Lima de Freitas;



- 2.º Percurso: Almoço / Regresso para casa (13:25H – 14:00H): com início na Escola Básica e Secundária Lima de Freitas, passando por São Luís da Serra, Aldeia Grande, Casal da Fé e Vale da Rasca;



- 3.º Percurso: tarde / Regresso para casa (17:30H – 18:40H): com início na EB n.º 9 Casal das Figueiras, passando por Escola Básica e Secundária Lima de Freitas, São Luís da Serra, Aldeia Grande, Casal da Fé, Vale da Rasca e Portinho da Arrábida.



Neste itinerário cada percurso é acompanhado por uma vigilante, funcionária da autarquia.

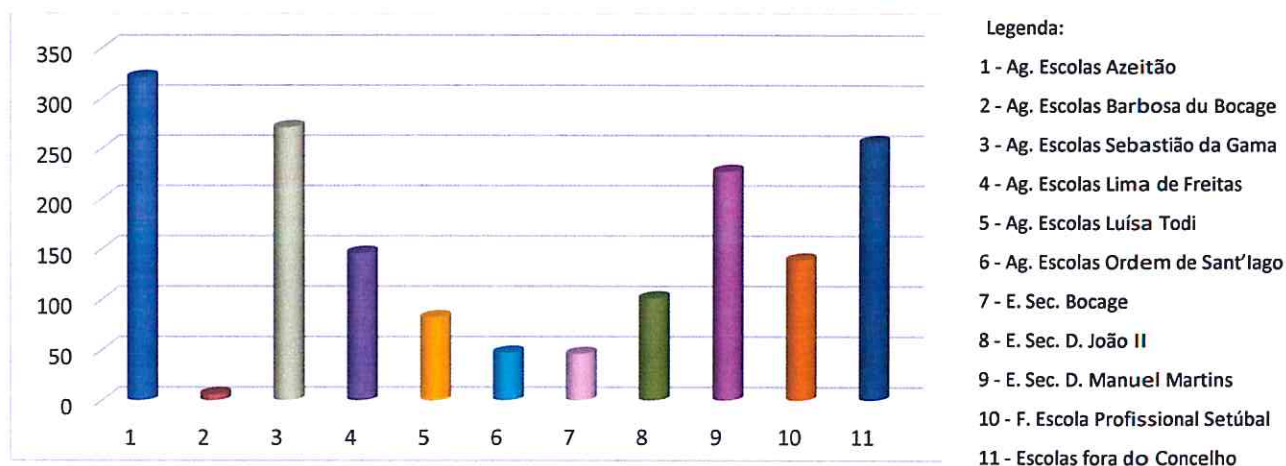
Representação do Número de Alunos a Transportar

Quadro 12 - Previsão do número de alunos a transportar por Agrupamentos de Escolas/Estabelecimentos de Ensino

Agrupamentos de Escolas / Estabelecimentos de Ensino	Número de alunos a transportar
Agrupamento de Escolas de Azeitão	321
Agrupamento de Escolas Barbosa du Bocage	6
Agrupamento de Escolas Sebastião da Gama	271
Agrupamento de Escolas Lima de Freitas	146
Agrupamento de Escolas Luísa Todi	82
Agrupamento de Escolas Ordem de Sant'Iago	47
Escola Secundária de Bocage	46
Escola Secundária D. João II	101
Escola Secundária Dom Manuel Martins	227
Fundação Escola Profissional de Setúbal	139
Outras Escolas Fora do Concelho	256
Total de Alunos	1642

Este quadro apresenta os 1642 alunos previstos transportar repartidos pelos Agrupamentos de Escolas e estabelecimentos de ensino dentro e fora do Concelho.

Gráfico 12 - Representação da Previsão do número de alunos a transportar por Agrupamentos de Escolas/Estabelecimentos de Ensino



Nesta representação gráfica salienta-se o Agrupamento de Escolas de Azeitão que transporta 321 alunos, cerca de 19,5% do total de alunos, seguindo-se do Agrupamento de Escolas Sebastião da Gama com 271 alunos, que traduzem cerca de 16,5% do total de alunos e as Escolas fora do Concelho têm 256 alunos, que traduz uma percentagem de 15,6% do total dos alunos. A Escola Secundária D. Manuel Martins que transporta 227 alunos representa cerca de 13,8% do total de alunos, seguindo-se o Agrupamento de Escolas Lima de Freitas com 146 alunos, que traduz em percentagem cerca de 8,9% do total dos alunos

transportados, a Fundação Escola Profissional de Setúbal com 139 alunos, que traduz em percentagens 8,5% do total de alunos e a Escola Secundária D. João II com 101 alunos, com uma percentagem de 6,2 % do total de alunos transportados.

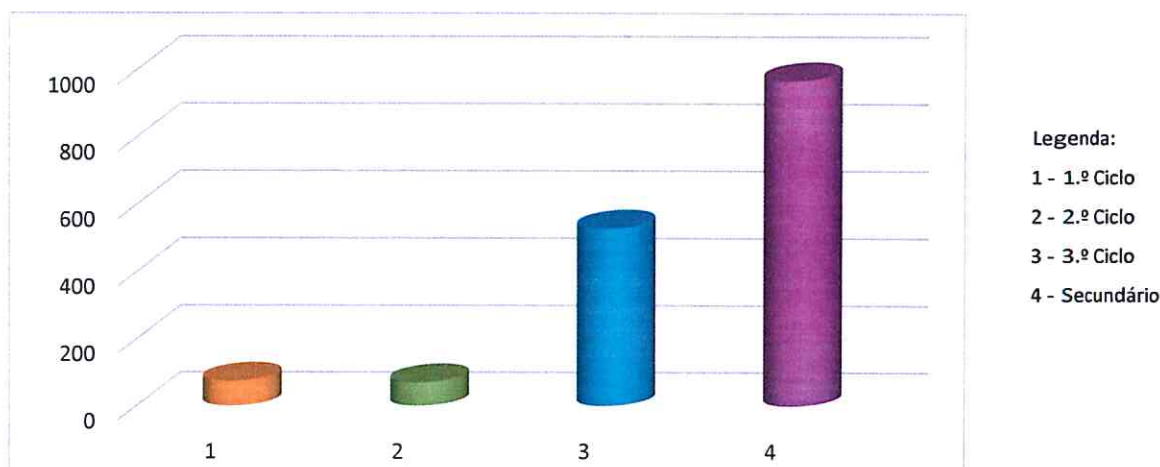
Os restantes Agrupamentos e Escolas Secundárias representam cerca de 11,0% do total.

Quadro 13 - Previsão do número de alunos a transportar por Nível de Ensino

Agrupamentos de Escolas / Estabelecimentos de Ensino	Número de Alunos a Transportar				
	Ensino Básico			Ensino Secundário	Total
	1.º Ciclo	2.º Ciclo	3.º Ciclo		
Agrupamento de Escolas de Azeitão	67	22	232	321
Agrupamento de Escolas Barbosa du Bocage	6	6
Agrupamento de Escolas Sebastião da Gama	...	9	30	232	271
Agrupamento de Escolas Lima de Freitas	5	3	46	92	146
Agrupamento de Escolas Luísa Todi	2	35	45	...	82
Agrupamento de Escolas Ordem de Sant'ago	39	8	47
Escola Secundária de Bocage	9	37	46
Escola Secundária D. João II	34	67	101
Escola Secundária Dom Manuel Martins	73	154	227
Fundação Escola Profissional de Setúbal	139	139
Outras Escolas Fora do Concelho	...	1	15	240	256
Total de Alunos	74	70	529	969	1642
	673				

É de salientar que o Ensino Básico com 673 alunos transportados representa 41,0% do total, enquanto os 969 alunos do Ensino Secundário traduzem 59,0% do total dos alunos transportados.

Gráfico 13 – Representação do número de alunos a transportar por Nível de Ensino



Este gráfico previsionar mostra que os alunos que mais utilizam transporte são os alunos do Ensino Secundário, seguidos dos alunos do 3.º Ciclo do Ensino Básico, aparecendo em terceiro lugar os alunos do 2.º Ciclo do Ensino Básico e por último os alunos do 1.º Ciclo do Ensino Básico.

Tarifários de Transportes

Localidades		Linha TST/ Passe Navegante	Tarifa < 13 anos
Aires; Aldeia de Irmãos; Alto da Guerra; Vendas de Azeitão; Brejos de Azeitão; Estefanilha;	Aldeia da Piedade; Manteigadas; Poço Mouro; São Luís da Serra; Vale da Rasca.	.01	27,65 €
Setúbal; Vale da Rasca; Azeitão; Casais da Serra; Aldeia Grande; Aldeia da Piedade; Aldeia de Irmãos; Brejos de São Simão; São Gonçalo; Vendas de Azeitão; Vila Fresca de Azeitão; Vila Nogueira de Azeitão Brejos de Azeitão; Brejoeira (Parque Morango); Brejoeira; Oleiros Pinhal de Negreiros; Padeiras; Casa do Gaiato; Quinta da Serralheira; Vale Ana Gomes; Quinta da Amizade;	Poço Mouro; Café Flor do Campo; Gâmbia; Biscainho; Pontes; Quinta de São Jorge; Alto da Guerra; Praias do Sado; Quinta do Meio; Santo Ovídio; Estrada da Chamburguinha; Vale da Rosa; Estrada da Morgada; Bairro da Margaça; Morgada; Faralhão; Estrada da Graça; Curvas.	Passe Navegante Municipal	30,00 €
Palmela; Aires; Padre Nabeto; Volta da Pedra; Lagameças; Brejos do Assa; Algeruz; Poceirão; Cajados; Águas de Moura; Cabanas;	Lagoinha; Loja Nova; Quinta do Mocho; Quinta da Asseca; Batudes; Quinta do Anjo; Quinta do Conde; Bairro da Margaça.	Passe Navegante Metropolitano	40,00 €

Tarifário TST

(Valores fornecidos pela Empresa TST – Transportes Sul do Tejo)

Previsão da Despesa dos Transportes Escolares

1. Agrupamento de Escolas de Azeitão

Quadro 14 – Previsão da Despesa do Agrupamento de Escolas de Azeitão

Linha TST/ Passe Navegante	Tarifa	Alunos 1.º Ciclo	Valor Anual 1.º Ciclo	Alunos 2.º Ciclo	Valor Anual 2.º Ciclo	Alunos 3.º Ciclo	Valor Anual 3.º Ciclo	Valor Total Anual
Circuito	432,47 €	67	28 975,49 €	22	9 514,34 €	23	9 946,81 €	48 436,64 €
Linha TST .01	27,65 €	45	11 198,25 €	11 198,25 €
Navegante Municipal	30,00 €	148	39 960,00 €	39 960,00 €
Navegante Metropolitano	40,00 €	16	5 760,00 €	5 760,00 €
Totais		67	28 975,49 €	22	9 514,34 €	232	66 865,06 €	105 354,89 €

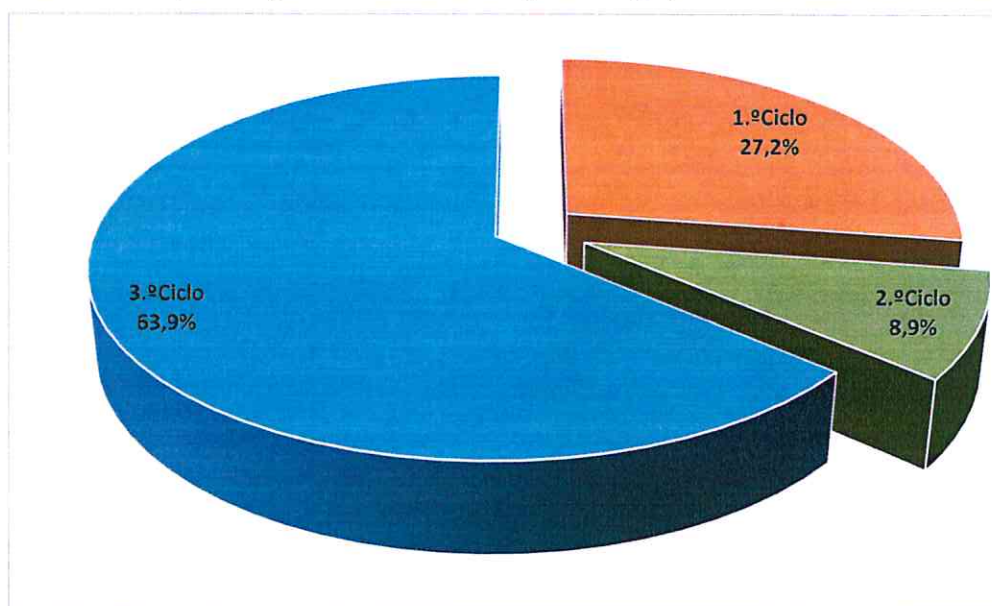
* Acresce o montante de 8.156,16 €, referente ao vencimento das duas vigilantes que acompanham o percurso.

Este valor não é pago pela rubrica dos transportes escolares.

No Agrupamento de Escolas de Azeitão prevê-se que a despesa em transportes escolares alcance o montante de 105 354,89 Euros, sendo o valor de 28 975,49 Euros para o 1.º Ciclo do Ensino Básico, o montante de 9 514,34 Euros para o 2.º Ciclo do Ensino Básico e o valor mais elevado de 66 865,25 Euros para o 3.º Ciclo do Ensino Básico.

É de referir que é no Agrupamento de Escolas de Azeitão que a despesa em transporte escolar regista o valor mais alto, cerca de 20,6% do total da despesa. Este facto explica-se por ser uma freguesia rural, composta na sua maioria por moradias e com uma rede de transportes públicos muito fraca.

Gráfico 14 – Representação da Previsão da Despesa do Agrupamento de Escolas de Azeitão



Em termos de percentagem, a representação no gráfico 14, traduz 27,2% do valor da despesa para os alunos do 1.º Ciclo do Ensino Básico, 8,9% do valor da despesa para os alunos do 2.º Ciclo do Ensino Básico e 63,9% do valor da despesa para os alunos do 3.º Ciclo do Ensino Básico.


2. Agrupamento de Escolas Barbosa du Bocage

Quadro 15 – Previsão da Despesa do Agrupamento de Escolas Barbosa du Bocage

Linha TST/ Passe Navegante	Tarifa	Alunos 1.º Ciclo	Valor Anual 1.º Ciclo	Alunos 2.º Ciclo	Valor Anual 2.º Ciclo	Alunos 3.º Ciclo	Valor Anual 3.º Ciclo	Valor Total Anual
Navegante Municipal	30,00 €	6	1 620,00 €	1 620,00 €
Totais						6	1 620,00 €	1 620,00 €

No Agrupamento de Escolas Barbosa du Bocage estima-se uma despesa em Transportes Escolares no valor total de 1 620,00 Euros, repartindo-se pelos 6 alunos do 3.º Ciclo do Ensino Básico.

Gráfico 15 – Representação da Previsão da Despesa do Agrupamento de Escolas Barbosa du Bocage



A representação do gráfico 15 indica em termos de percentagem que os alunos do 3.º Ciclo do Ensino Básico representam 100% da despesa

3. Agrupamento de Escolas Sebastião da Gama

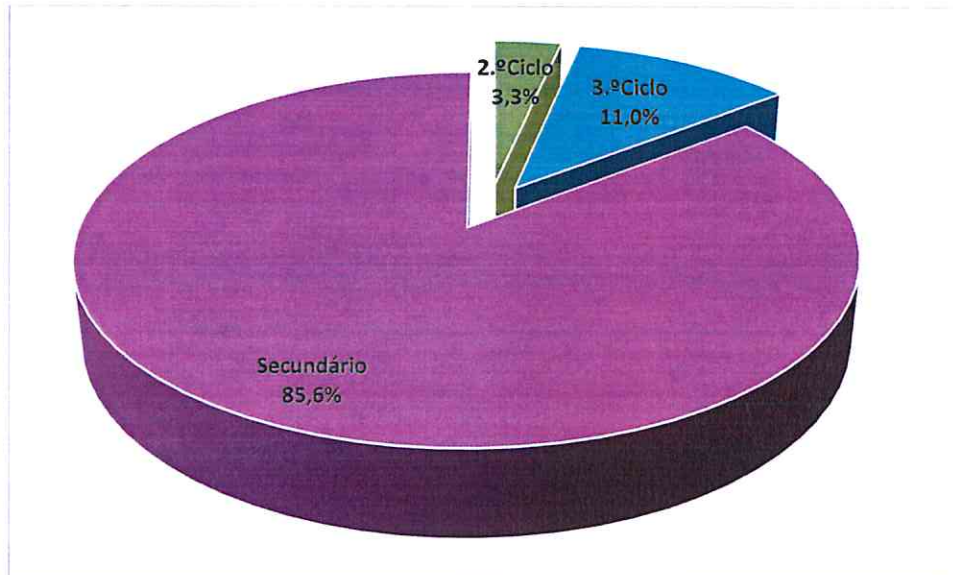
Quadro 16 – Previsão da Despesa do Agrupamento de Escolas Sebastião da Gama

Linha TST/ Passe Navegante	Tarifa	Alunos 1.º Ciclo	Valor Anual 1.º Ciclo	Alunos 2.º Ciclo	Valor Anual 2.º Ciclo	Alunos 3.º Ciclo	Valor Anual 3.º Ciclo	Alunos Secundário	Valor Anual Secundário	Valor Total Anual
Linha TST .01	27,65 €	1	248,85 €	6	1 493,10 €	1 741,95 €
Navegante Municipal	30,00 €	9	2 430,00 €	29	7 830,00 €	224	60 480,00 €	70 740,00 €
Navegante Metropolitano	40,00 €	2	720,00 €	720,00 €
Totais				9	2 430,00 €	30	8 078,85 €	232	62 693,10 €	73 201,95 €

No Agrupamento de Escolas Sebastião da Gama prevê-se que a despesa total em Transportes Escolares apresente o valor de 73 201,95 Euros, repartido respetivamente pelo 2.º Ciclo do Ensino Básico no montante de 2 430,00 Euros, pelo 3.º Ciclo do Ensino Básico no valor de 8 078,85 Euros e pelo montante de 62 693,10 Euros do Ensino Secundário.

É de realçar que a despesa com o Transporte Escolar se concentra no Ensino Secundário. Este facto resulta de os alunos residirem em Azeitão e nas Praias do Sado.

Gráfico 16 – Representação da Previsão da Despesa do Agrupamento de Escolas Sebastião da Gama



Em termos de percentagem, a representação do gráfico 16, mostra que o 2.º Ciclo do Ensino Básico 3,3% do valor da despesa, o 3.º Ciclo do Ensino Básico 11,0% e o Ensino Secundário 85,6% da despesa. Este gráfico previsional demonstra que é o Ensino Secundário que representa o maior valor de despesa em Transporte Escolar.

4. Agrupamento de Escolas Lima de Freitas

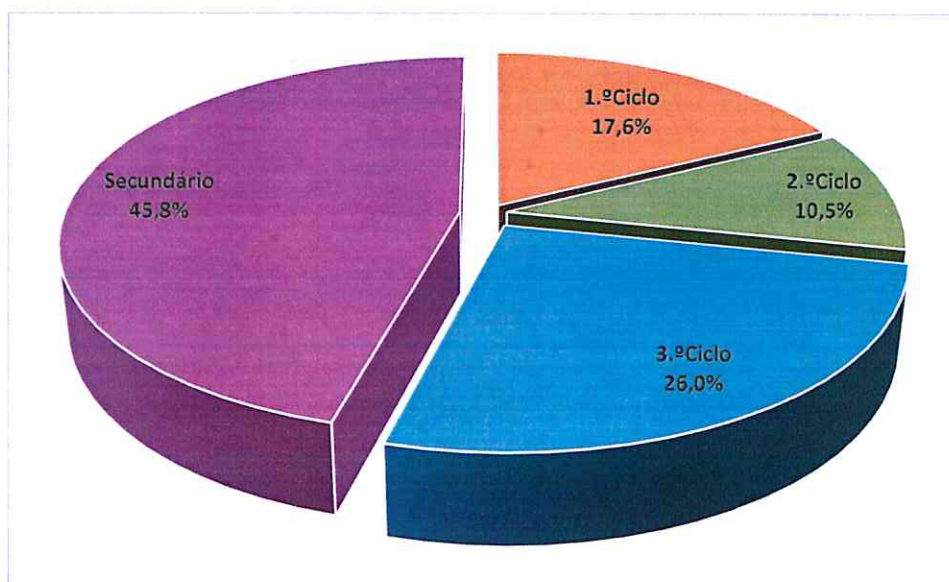
Quadro 17 – Previsão da Despesa do Agrupamento de Escolas Lima de Freitas

Linha TST/ Passe Navegante	Tarifa	Alunos 1.º Ciclo	Valor Anual 1.º Ciclo	Alunos 2.º Ciclo	Valor Anual 2.º Ciclo	Alunos 3.º Ciclo	Valor Anual 3.º Ciclo	Alunos Secundário	Valor Anual Secundário	Valor Total Anual
Linha TST .01	27,65 €	1	248,85 €	248,85 €
Navegante Municipal	30,00 €	42	11 340,00 €	88	23 760,00 €	35 100,00 €
Circuito	2 625,27 €	5	13 126,35 €	3	7 875,81 €	3	7 875,81 €	4	10 501,08 €	39 379,05 €
Totais		5	13 126,35 €	3	7 875,81 €	46	19 464,66 €	92	34 261,08 €	74 727,90 €

No Agrupamento de Escolas Lima de Freitas estima-se uma despesa no montante total de 74 727,90 Euros, distribuída pelo valor de 13 126,35 Euros no 1.ºCiclo do Ensino Básico, pelo valor de 7 875,81 Euros no 2.ºCiclo do Ensinos Básico, 19 464,66 Euros no 3.º Ciclo do Ensino Básico e pelo montante de 34 261,08 Euros no Ensino Secundário.

A despesa do circuito não é paga pela rubrica dos transportes escolares. A previsão anual da despesa deste circuito é referente ao custo com o autocarro, motorista e duas vigilantes.

Gráfico 17 – Representação da Previsão de Despesa do Agrupamento de Escolas Lima de Freitas



A representação do gráfico 17 indica em termos de percentagem que o 1.º Ciclo do ensino Básico 17,6%, o 2.º Ciclo do ensino Básico 10,5%, o 3.º Ciclo do Ensino Básico 26,0% da despesa e o Ensino Secundário 45,8% da despesa.

Verifica-se na previsão desta representação gráfica que a maior despesa se regista nos alunos que frequentam o Ensino Secundário.

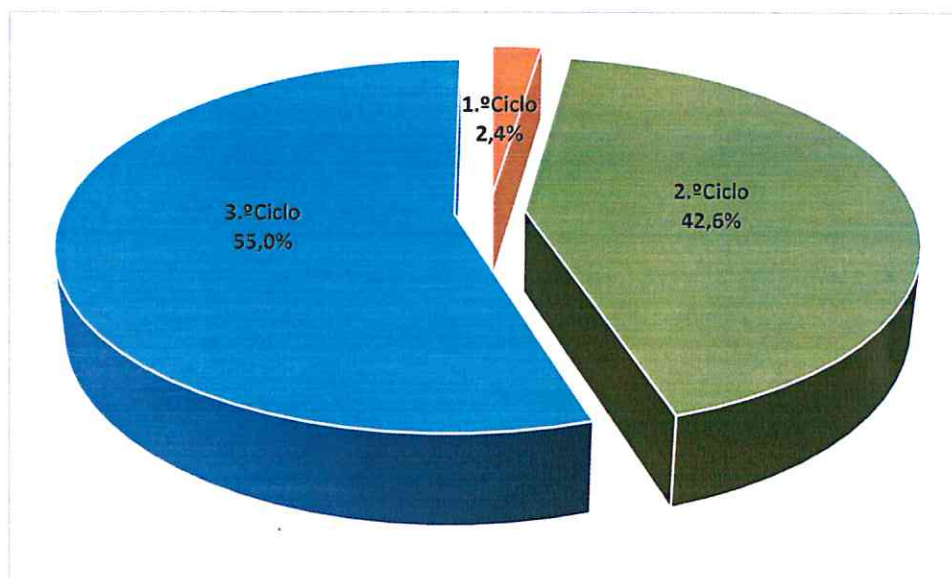
5. Agrupamento de Escolas Luísa Todí

Quadro 18 – Previsão da Despesa do Agrupamento de Escolas Luísa Todí

Linha TST/ Passe Navegante	Tarifa	Alunos 1.º Ciclo	Valor Anual 1.º Ciclo	Alunos 2.º Ciclo	Valor Anual 2.º Ciclo	Alunos 3.º Ciclo	Valor Anual 3.º Ciclo	Valor Total Anual
Linha TST .01	27,65 €	1	248,85 €	7	1 741,95 €	7	1 741,95 €	3 732,75 €
Navegante Municipal	30,00 €	1	270,00 €	28	7 560,00 €	38	10 260,00 €	18 090,00 €
Totais		2	518,85 €	35	9 301,95 €	45	12 001,95 €	21 822,75 €

No Agrupamento de Escolas Luísa Todí prevê-se uma verba para a despesa no valor de 22 822,75 Euros, para a qual contribui o valor de 518,85 Euros para o 1.º Ciclo do Ensino Básico, o montante de 9 301,95 Euros para o 2.º Ciclo do Ensino Básico e o valor de 12 001,95 Euros para o 3.º Ciclo do Ensino Básico. É de registar que a maior despesa em transporte escolar é com o 3.º Ciclo do Ensino Básico.

Gráfico 18 – Representação da Previsão da Despesa do Agrupamento de Escolas Luísa Todí



A representação do gráfico 18, refere em termos de percentagem que o 1.º Ciclo do Ensino Básico traduz 2,4% do valor da despesa, o 2.º Ciclo do Ensino Básico 42,6% do valor da despesa e o 3.º Ciclo do Ensino Básico 55,0% do valor da despesa. Este gráfico evidencia que o maior valor da despesa prevista, regista-se nos alunos do 3.º Ciclo do Ensino Básico.

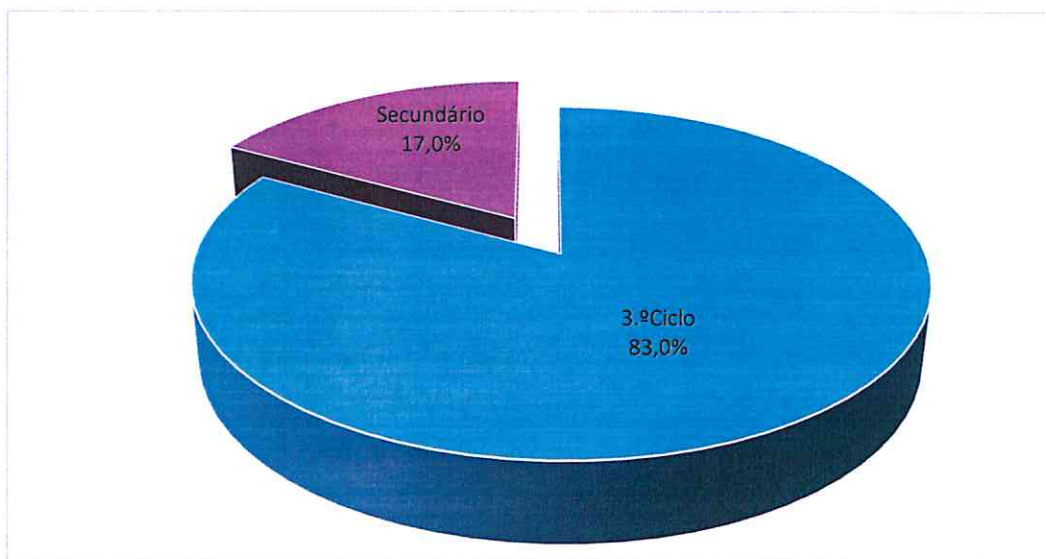
6. Agrupamento de Escolas Ordem de Sant'ago

Quadro 19 – Previsão da Despesa do Agrupamento de Escolas Ordem de Sant'ago

Linha TST/ Passe Navegante	Tarifa	Alunos 1.º Ciclo	Valor Anual 1.º Ciclo	Alunos 2.º Ciclo	Valor Anual 2.º Ciclo	Alunos 3.º Ciclo	Valor Anual 3.º Ciclo	Alunos Secundário	Valor Anual Secundário	Valor Total Anual
Navegante Municipal	30,00 €	39	10 530,00 €	8	2 160,00 €	12 690,00 €
Totais						39	10 530,00 €	8	2 160,00 €	12 690,00 €

No Agrupamento de Escolas Ordem de Sant'ago prevê-se uma despesa no montante total de 12 690,00 Euros, do qual a verba de 10 530,00 Euros para o 3.º Ciclo do Ensino Básico e o montante de 2 160,00 Euros para o Ensino Secundário. Neste Agrupamento o maior valor da despesa com Transportes Escolares verifica-se com os alunos que estudam no 3.º Ciclo do Ensino Básico.

Gráfico 19 – Representação da Previsão da Despesa no Agrupamento de Escolas Ordem de Sant'ago



O gráfico 19 representa em termos de percentagem, que o 3.º Ciclo do Ensino Básico regista 83,0% do valor da despesa e o Ensino Secundário 17,0% do valor da despesa.

Este gráfico elucida que o valor da despesa estimado é superior no 3.º Ciclo do Ensino Básico.

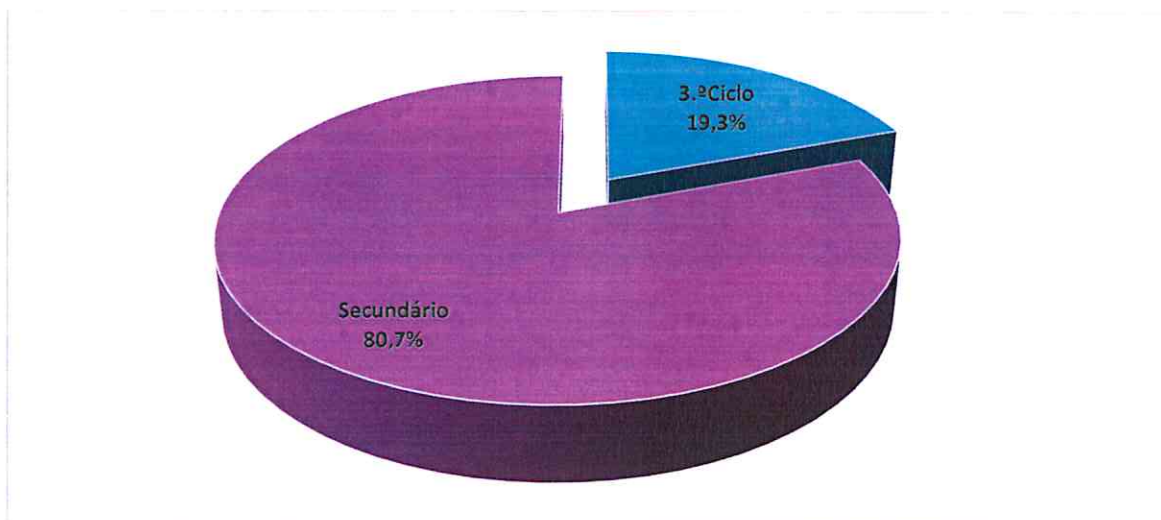
7. Escola Secundária de Bocage

Quadro 20 – Previsão da Despesa da Escola Secundária de Bocage

Linha TST/ Passe Navegante	Tarifa	Alunos 3.º Ciclo	Valor Anual 3.º Ciclo	Alunos Secundário	Valor Anual Secundário	Valor Total Anual
Linha TST .01	27,65 €	1	248,85 €	248,85 €
Navegante Municipal	30,00 €	8	2 160,00 €	36	9 720,00 €	11 880,00 €
Navegante Metropolitano	40,00 €	1	360,00 €	360,00 €
Totais		9	2 408,85 €	37	10 080,00 €	12 488,85 €

Na Escola Secundária de Bocage estima-se uma despesa no montante de 12 488,85 Euros, distribuída pelo 3.º Ciclo do Ensino Básico com 2 408,85 Euros e pelo Ensino Secundário com 10 080,00 Euros.

Gráfico 20 – Representação da Previsão da Despesa da Escola Secundária de Bocage



As percentagens apresentadas no gráfico 20, indica que o 3.º Ciclo do Ensino Básico apresenta 19,3% da despesa e o Ensino Secundário 80,7% da despesa prevista em Transportes Escolares. Este gráfico evidência que o valor de despesa com o Ensino Secundário é bastante significativo.

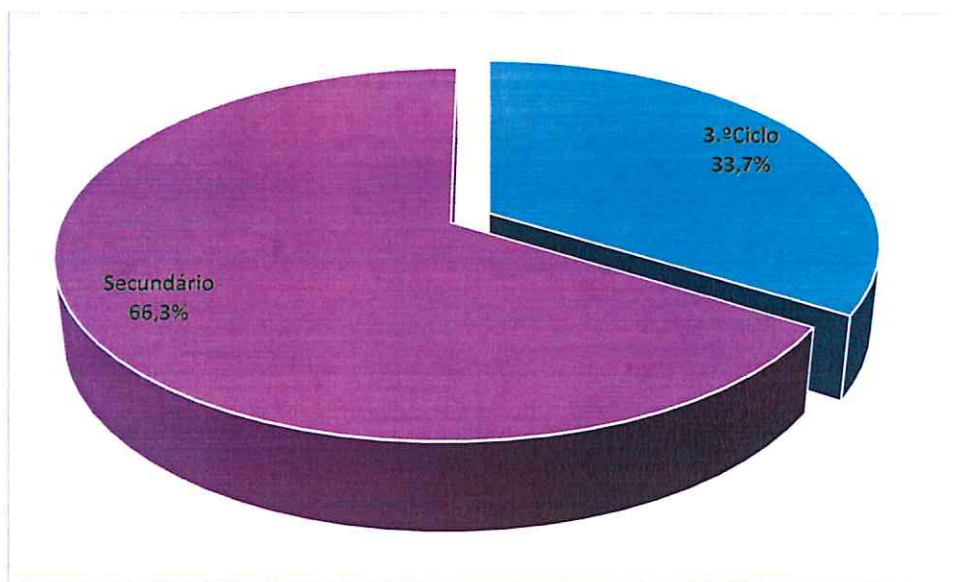
8. Escola Secundária D. João II

Quadro 21 – Previsão da Despesa da Escola Secundária D. João II

Linha TST/ Passe Navegante	Tarifa	Alunos 3.º Ciclo	Valor Anual 3.º Ciclo	Alunos Secundário	Valor Anual Secundário	Valor Total Anual
Linha TST .01	27,65 €	2	497,70 €	7	1 741,95 €	2 239,65 €
Navegante Municipal	30,00 €	32	8 640,00 €	60	16 200,00 €	24 840,00 €
Totais		34	9 137,70 €	67	17 941,95 €	27 079,65 €

Na Escola Secundária D. João II estima-se uma despesa no valor de 27 079,65 Euros, repartido pelo montante de 9 137,70 Euros para o 3.º Ciclo do Ensino Básico e pelo valor de 17 941,95 Euros para o Ensino Secundário.

Gráfico 21 – Representação da Previsão da Despesa da Escola Secundária D. João II



A representação do gráfico 21 evidencia em termos de percentagem que o Ensino Secundário representa a despesa mais elevada, com 66,3% do total, enquanto que o 3.º Ciclo do Ensino Básico regista 33,7% do total.

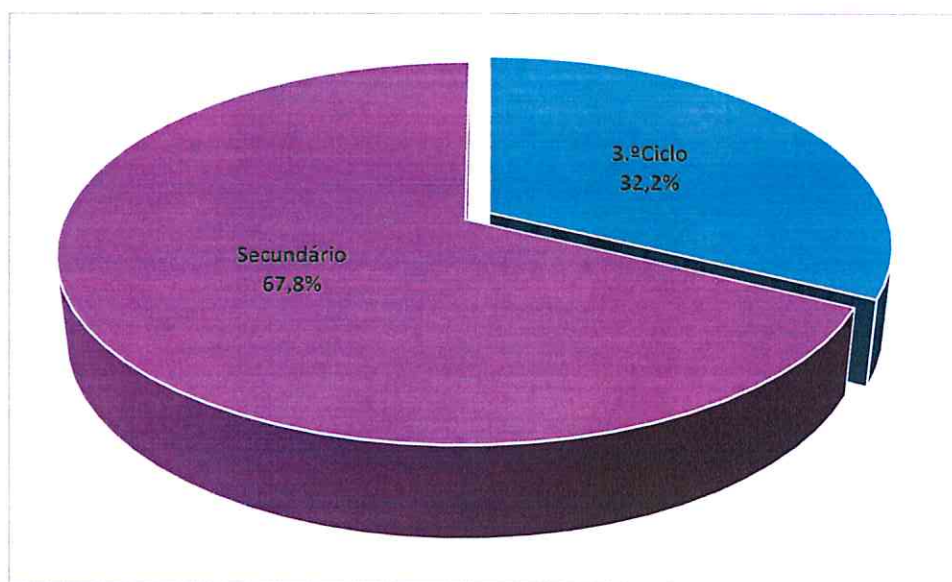
9. Escola Secundária Dom Manuel Martins

Quadro 22 – Previsão da Despesa da Escola Secundária Dom Manuel Martins

Linha TST/ Passe Navegante	Tarifa	Alunos 3.º Ciclo	Valor Anual 3.º Ciclo	Alunos Secundário	Valor Anual Secundário	Valor Total Anual
Linha TST .01	27,65 €	5	1 244,25 €	12	2 986,20 €	4 230,45 €
Navegante Municipal	30,00 €	68	18 360,00 €	142	38 340,00 €	56 700,00 €
Totais		73	19 604,25 €	154	41 326,20 €	60 930,45 €

Na Escola Secundária Dom Manuel Martins estima-se uma despesa no valor de 60 930,45 Euros, repartindo-se pelos alunos do Ensino Secundário, no montante de 41 326,20 Euros e pela despesa no valor de 19 604,25 Euros referente aos alunos do 3.º Ciclo do Ensino Básico.

Gráfico 22 – Representação da Previsão da Despesa da Escola Secundária Dom Manuel Martins



O gráfico 22 representa as percentagens de previsão da despesa, com relevância para os alunos do Ensino Secundário, com 67,8% da despesa total, enquanto os alunos do 3.º Ciclo do Ensino Básico apresentam 32,2% do valor da despesa.




10. Fundação Escola Profissional de Setúbal

Quadro 23 – Previsão da Despesa da Fundação Escola Profissional de Setúbal

Linha TST/ Passe Navegante	Tarifa	Alunos 3.º Ciclo	Valor Anual 3.º Ciclo	Alunos Secundário	Valor Anual Secundário	Valor Total Anual
Linha TST .01	27,65 €	91	22 645,35 €	22 645,35 €
Navegante Municipal	30,00 €	48	12 960,00 €	12 960,00 €
Totais		139	35 605,35 €	35 605,35 €

Na Fundação Escola Profissional de Setúbal estima-se uma despesa no valor de 35 605,35 Euros, apenas dos alunos do Ensino Secundário.

Gráfico 23 – Representação da Previsão da Despesa da Fundação Escola Profissional de Setúbal



O gráfico 23 representa as percentagens de previsão da despesa, para os alunos do Ensino Secundário, com 100% da despesa.

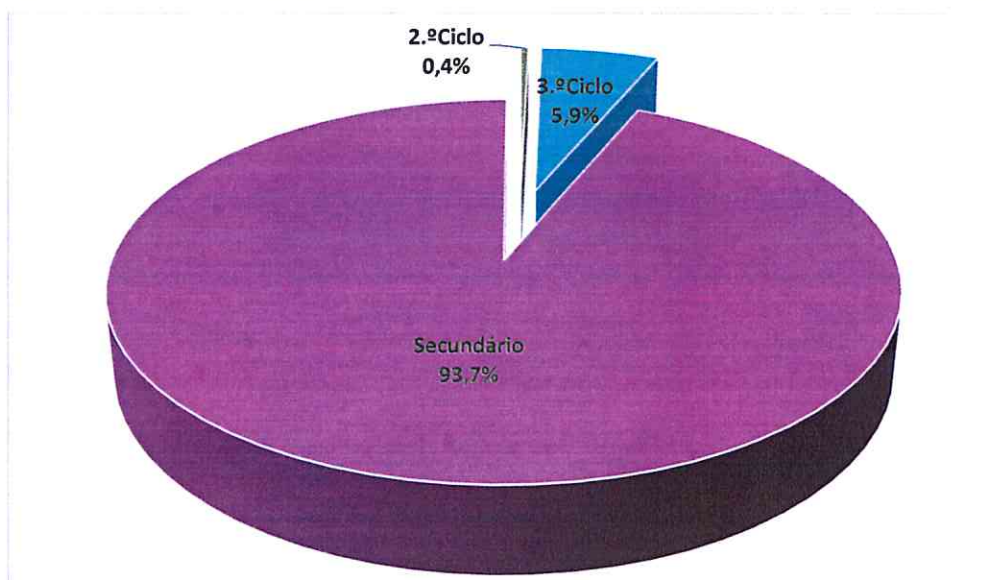
11. Alunos a Estudar Fora do Concelho

Quadro 24 – Previsão da Despesa de Alunos a Estudar Fora do Concelho

Linha TST/ Passe Navegante	Tarifa	Alunos 2.º Ciclo	Valor Anual 2.º Ciclo	Alunos 3.º Ciclo	Valor Anual 3.º Ciclo	Alunos Secundário	Valor Anual Secundário	Valor Total Anual
Linha TST .01	27,65 €	2	497,70 €	497,70 €
Navegante Metropolitano	40,00 €	1	360,00 €	15	5 400,00 €	238	85 680,00 €	91 440,00 €
Totais		1	360,00 €	15	5 400,00 €	240	86 177,70 €	91 937,70 €

Em relação aos alunos residentes no Concelho a estudar noutras localidades, devido ao facto de frequentarem áreas de ensino que não são lecionadas em Setúbal e por inexistência do grau de ensino na área de residência, principalmente em Azeitão, estima-se uma despesa no montante de 91 937,70 Euros.

Gráfico 24 - Representação da Previsão da Despesa de Alunos a Estudar Fora do Concelho



A representação do gráfico 24 apresenta a previsão da grandeza do Ensino Secundário com 93,7% do valor da despesa, enquanto o 3.º Ciclo do Ensino Básico representa 5,9% e o 2.º Ciclo do Ensino Básico representa 0,4% do valor total.

Representação da Despesa dos Transportes Escolares

Quadro 25 - Previsão da Despesa por Agrupamentos de Escolas/Estabelecimentos de Ensino

Agrupamentos de Escolas / Estabelecimentos de Ensino	Valor Total Anual / Euros
Agrupamento de Escolas de Azeitão	105 354,89 €
Agrupamento de Escolas Barbosa du Bocage	1 620,00 €
Agrupamento de Escolas Sebastião da Gama	73 201,95 €
Agrupamento de Escolas Lima de Freitas	74 727,90 €
Agrupamento de Escolas Luísa Todi	21 822,75 €
Agrupamento de Escolas Ordem de Sant'Iago	12 690,00 €
Escola Secundária de Bocage	12 488,85 €
Escola Secundária D. João II	27 079,65 €
Escola Secundária Dom Manuel Martins	60 930,45 €
Fundação Escola Profissional de Setúbal	35 605,35 €
Outras Escolas Fora do Concelho	91 937,70 €
Total de Despesa	517 459,49 €

Este quadro mostra a despesa no valor de 517 459,49 Euros distribuída pelos Agrupamentos de Escolas, Escolas Secundárias e Escolas fora do Concelho.

Gráfico 25 - Previsão da Despesa por Agrupamentos de Escolas/Estabelecimentos de Ensino



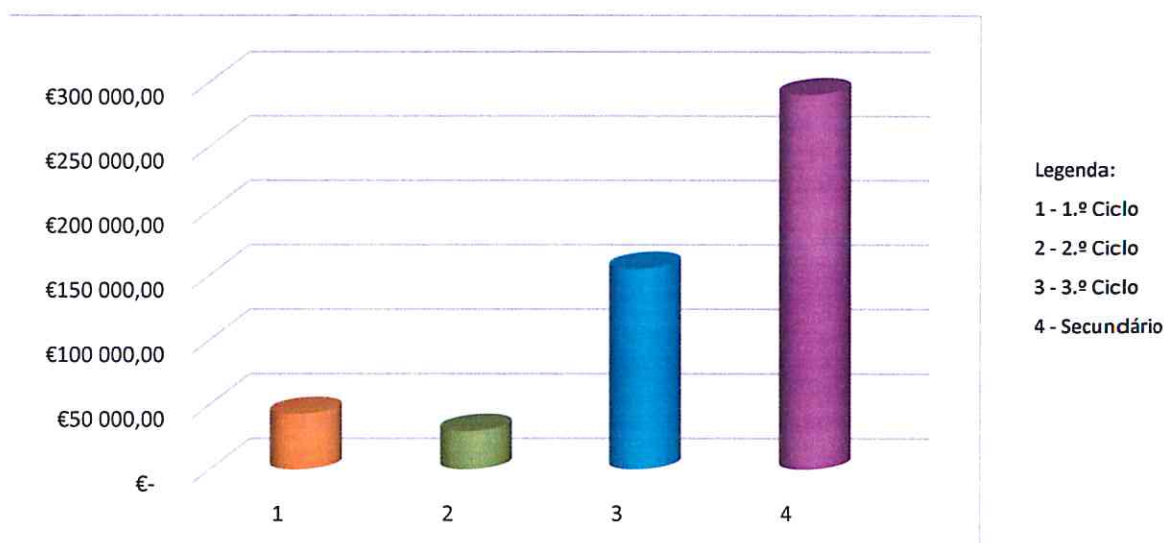
Nesta representação gráfica salienta-se que a maior parte da despesa de transportes escolares corresponde ao Agrupamento de Escolas de Azeitão cuja verba prevista atinge 105 354,89 Euros, seguindo-se as outras Escolas fora do concelho que registam o montante de 91 937,70 Euros, depois o Agrupamento de Escolas Sebastião da Gama que apresenta o valor previsto de 73 201,95 Euros, e a seguir a Escola Secundária D. Manuel Martins com 60 930,45 Euros.

Quadro 26 - Previsão da Despesa por Nível de Ensino

Agrupamentos de Escolas / Estabelecimentos de Ensino	Valor Total Anual / Euros				
	Ensino Básico			Ensino Secundário	Total
	1.º Ciclo	2.º Ciclo	3.º Ciclo		
Agrupamento de Escolas de Azeitão	28 975,49 €	9 514,34 €	66 865,06 €	105 354,89 €
Agrupamento de Escolas Barbosa du Bocage	1 620,00 €	1 620,00 €
Agrupamento de Escolas Sebastião da Gama	2 430,00 €	8 078,85 €	62 693,10 €	73 201,95 €
Agrupamento de Escolas Lima de Freitas	13 126,35 €	7 875,81 €	19 464,66 €	34 261,08 €	74 727,90 €
Agrupamento de Escolas Luísa Todi	518,85 €	9 301,95 €	12 001,95 €	21 822,75 €
Agrupamento de Escolas Ordem de Sant'Iago	10 530,00 €	2 160,00 €	12 690,00 €
Escola Secundária de Bocage	2 408,85 €	10 080,00 €	12 488,85 €
Escola Secundária D. João II	9 137,70 €	17 941,95 €	27 079,65 €
Escola Secundária Dom Manuel Martins	19 604,25 €	41 326,20 €	60 930,45 €
Fundação Escola Profissional de Setúbal	35 605,35 €	35 605,35 €
Outras Escolas Fora do Concelho	360,00 €	5 400,00 €	86 177,70 €	91 937,70 €
Totais	42 620,69 €	29 482,10 €	155 111,32 €	290 245,38 €	517 459,49 €
		227 214,11 €			

É de salientar que o Ensino Básico atingiu o valor mais elevado com 227 614,11 Euros, representando 43,9% do total da despesa em transportes escolares, enquanto o montante 290 245,38 Euros do Ensino Secundário, traduz 56,1% do total da despesa em transportes escolares.

Gráfico 26 - Representação da Despesa por Nível de Ensino



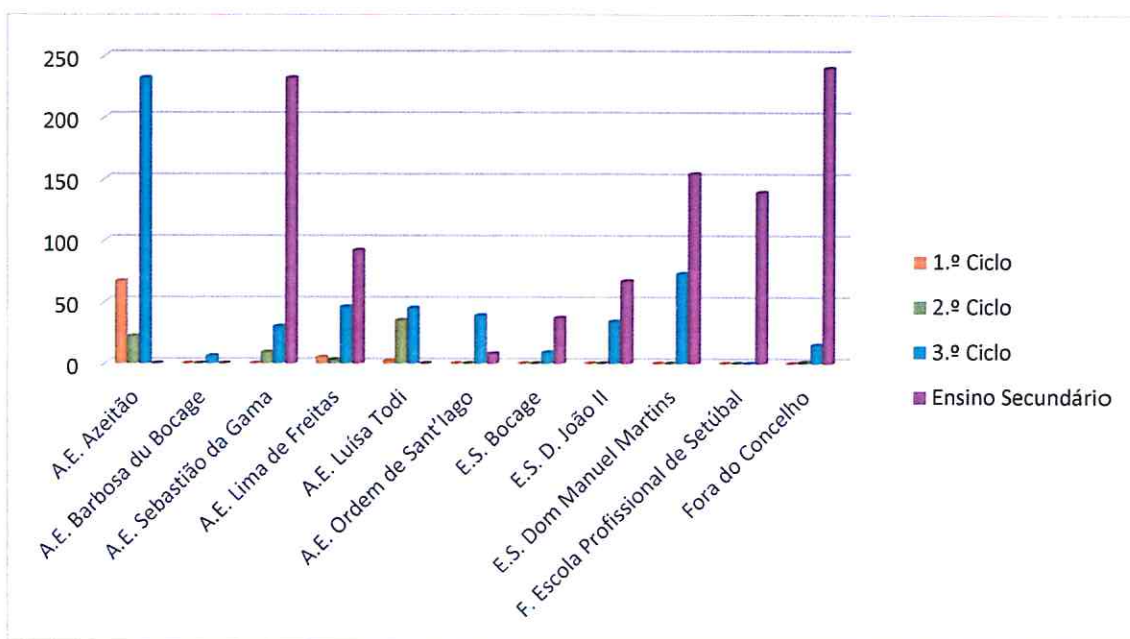
Este gráfico previsional regista que a maior parte da despesa se verifica com o Ensino Secundário, seguido pelo 3.º Ciclo do Ensino Básico, aparecendo em terceiro lugar o 1.º Ciclo do Ensino Básico e por último o 2.º Ciclo do Ensino Básico.

Representação do Número de Alunos e da Despesa dos Transportes Escolares

Quadro 27 - Previsão do Número de alunos e da Despesa por Nível de Ensino

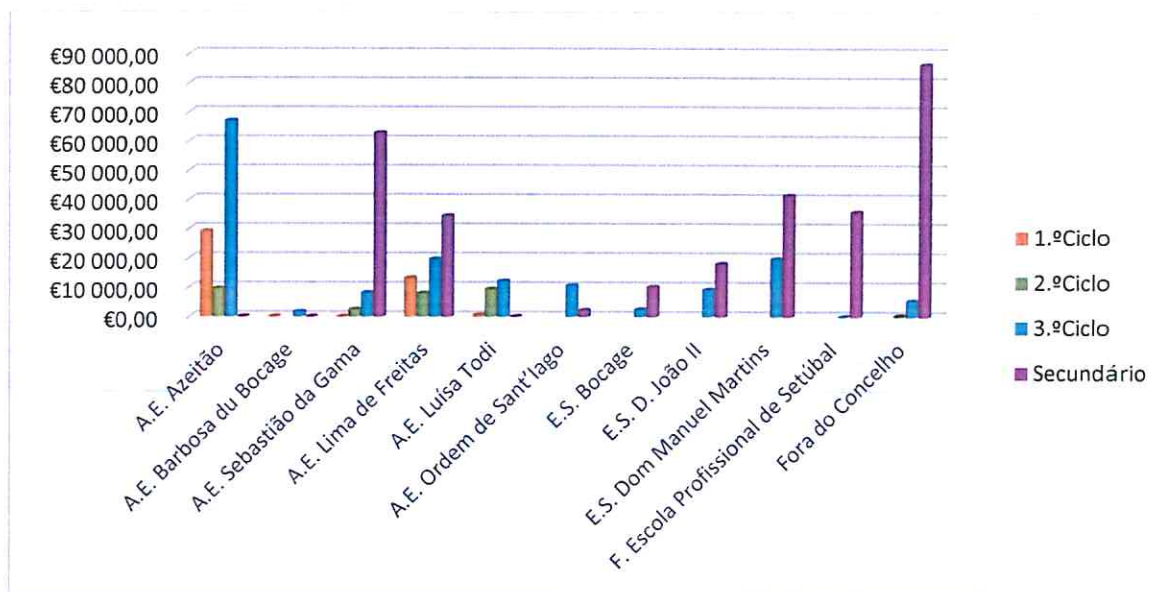
Agrupamentos de Escolas / Escolas Secundárias	Número de Alunos a Transportar / Valor Total									
	Ensino Básico						Ensino Secundário		Total	
	1.º Ciclo		2.º Ciclo		3.º Ciclo					
A.E. Azeitão	67	28 975,49 €	22	9 514,34 €	232	66 865,06 €	321	105 354,89 €
A.E. Barbosa du Bocage		6	1 620,00 €	6	1 620,00 €
A.E. Sebastião da Gama	9	2 430,00 €	30	8 078,85 €	232	62 693,10 €	271	73 201,95 €
A.E. Lima de Freitas	5	13 126,35 €	3	7 875,81 €	46	19 464,66 €	92	34 261,08 €	146	74 727,90 €
A.E. Luísa Todi	2	518,85 €	35	9 301,95 €	45	12 001,95 €	82	21 822,75 €
A.E. Ordem de Sant'Iago		39	10 530,00 €	8	2 160,00 €	47	12 690,00 €
E.S. Bocage		9	2 408,85 €	37	10 080,00 €	46	12 488,85 €
E.S. D. João II		34	9 137,70 €	67	17 941,95 €	101	27 079,65 €
E.S. Dom Manuel Martins		73	19 604,25 €	154	41 326,20 €	227	60 930,45 €
F. Escola Profissional de Setúbal	139	35 605,35 €	139	35 605,35 €
Fora do Concelho		1	360,00 €	15	5 400,00 €	240	86 177,70 €	256	91 937,70 €
Totais	74	42 620,69 €	70	29 482,10 €	529	155 111,32 €	969	290 245,38 €	1642	517 459,49 €

Gráfico 27 - Representação do Número de Alunos a Transportar por Nível de Ensino



5

Gráfico 28 - Representação Receita dos Transportes Escolares por Nível de Ensino



Receita de Transportes Escolares

Quadro 28- Receita dos Transportes Escolares - Alunos do 3.º Ciclo do Ensino Básico

Agrupamentos de Escolas / Estabelecimentos de Ensino	Alunos 3.º Ciclo	Comparticipação Anual
Agrupamento de Escolas de Azeitão	232	197 882,40 €
Agrupamento de Escolas Barbosa du Bocage	6	
Agrupamento de Escolas Sebastião da Gama	30	
Agrupamento de Escolas Lima de Freitas	46	
Agrupamento de Escolas Luísa Todi	45	
Agrupamento de Escolas Ordem de Sant'Iago	39	
Escola Secundária de Bocage	9	
Escola Secundária D. João II	34	
Escola Secundária Dom Manuel Martins	73	
Fora do Concelho	15	
Totais	529	197 882,40 €

A receita de transportes escolares referente aos alunos do 3.º Ciclo do Ensino Básico, de acordo com o nº4, do artigo 77º, da Lei nº 71/2018, de 31 de dezembro do Orçamento de Estado para 2019, foi incluída no Fundo Social Municipal.