



MUNICÍPIO DE SETÚBAL  
CÂMARA MUNICIPAL

4

REUNIÃO Nº

17/2017

PROPOSTA

Nº : 126/2017/DCED/DIEDU

Realizada em

20/09/17

DELIBERAÇÃO Nº

311/17

ASSUNTO: **Plano de Transportes Escolares Para o Ano Letivo 2017-2018**

A Lei Nº 75/2013, de 12 de setembro estabelece o regime jurídico das autarquias locais, assim como o regime jurídico da transferência de competências do Estado para as autarquias locais.

Assim, compete à Câmara Municipal organizar e gerir os transportes escolares, de acordo com a alínea gg) do ponto nº 1 do Artº 33º do referido Diploma.

É de referir que o serviço de transporte escolar é gratuito para os alunos do ensino básico, na escolaridade obrigatória, quando residam a mais de 3Km ou 4 km dos estabelecimentos de ensino, respetivamente sem ou com refeitório, de acordo com o Artº Nº 2 do Decreto-Lei nº 299/84, de 5 de setembro.

O transporte escolar para os alunos do ensino secundário é participado a 50% pelo Município de Setúbal, de acordo com a Portaria nº 181/86, de 6 de maio.

Neste sentido elaborou-se o Plano de Transportes Escolares para o Ano letivo de 2017-2018, que abrange todos os estabelecimentos de ensino do concelho e procurou-se garantir à população escolar dos diversos níveis de ensino, uma rede de transportes adequada, em termos de horários e veículos, dando cumprimento ao estipulado no Artº 4º e no Artº 10º do Decreto-Lei nº 299/84, de 5 de setembro.

A Proposta de Plano de Transportes para o ano de 2017-2018 apresenta uma despesa estimada no valor total de 708.358,41 € (setecentos e oito mil trezentos e cinquenta e oito euros e quarenta e um cêntimos), referente a 1.878 alunos, repartidos respetivamente, por 979 alunos do ensino básico e 899 alunos do ensino secundário e profissional.

O Plano de Transportes Escolares foi submetido à apreciação do Conselho Municipal de Educação, o qual emitiu parecer favorável, no passado dia 8 de setembro de 2017, dando cumprimento ao estabelecido nos termos da alínea e) do nº 1 do Artº 4º do Decreto-Lei nº 7/2003, de 15 de janeiro.

Assim, proponho:

O DIRECTOR DO DEPº:

O PROPONENTE:

APROVADA / REJEITADA POR : \_\_\_\_\_ Votos Contra; \_\_\_\_\_ Abstenções; \_\_\_\_\_ Votos a Favor.

Aprovada em minuta, para efeitos do disposto nos nºs 3 e 4 do Artº 57º da Lei Nº 75/2013, 12 de setembro

O RESPONSÁVEL PELA ELABORAÇÃO DA ACTA

O PRESIDENTE DA CÂMARA



MUNICÍPIO DE SETÚBAL  
CÂMARA MUNICIPAL

1 – Que seja aprovado o Plano de Transportes para o ano Letivo 2017-2018, que regista uma despesa estimada no valor de 708.358,41 € (setecentos e oito mil, trezentos e cinquenta e oito euros e quarenta e um cêntimos), conforme documento em anexo;

2 – Que seja aprovada a repartição de encargos pelos anos 2017 e 2018:

Ano 2017

- Despesa de Transportes Escolares – 236.119,47 €

Ano de 2018

- Despesa de Transportes Escolares – 472.238,94 €

3 – A verba tem cabimento na Classificação Orçamental – 06 020210  
Classificação do Plano - 0104 02 2002 A 3

O DIRECTOR DO DEPº:

O PROPONENTE:

APROVADA / REJEITADA POR : \_\_\_\_\_ Votos Contra; \_\_\_\_\_ Abstencões; 10 Votos a Favor.

*Aprovada em minuta, para efeitos do disposto nos nºs 3 e 4 do Artº 57º da Lei Nº 75/2013, 12 de setembro*

O RESPONSÁVEL PELA ELABORAÇÃO DA ACTA

O PRESIDENTE DA CÂMARA

CÂMARA MUNICIPAL DE SETÚBAL  
 CONTRIBUINTE N.º501294104  
 PRAÇA DO BOCAGE  
 2900-276-SETUBAL

IMPRESSO	PAGINA
2017/09/13	1

PROPOSTA DE CABIMENTO

SERV. REQUIS.	LOGIN	DATA	NUMERO	ANO
A0602	balsinha	2017/09/13	5200	2017

**DESCRIÇÃO DA DESPESA**  
 PLANO DE TRANSPORTES ESCOLARES PARA O ANO LETIVO 2017/2018 - PROPOSTA N° 126/2017/DCED/DIEDU - \ ALINEA GG) DO N°1 DO ARTIGO 33° DO ANEXO I DA LEI 75/2013, DE 12 DE SETEMBRO.


<b>CLASSIFICAÇÃO DA DESPESA</b>		DOTAÇÃO DISPONÍVEL
TIPO DESP: SE65-Transportes escolares		236.656,30
ORGÂNICA : 06 DEP.CULTURA, EDUCAÇÃO, DESPORTO, JUVENT. E INC.SOCIAL		A CABIMENTAR
ECONÓMICA: 020210 TRANSPORTES		236.119,47
PLANO : 2002 A 3		SALDO APÓS CABIMENTO
ENSINO SECUNDARIO		536,83
Transportes Escolares		

**EXTENSO**  
 DUZENTOS E TRINTA E SEIS MIL CENTO E DEZANOVE EUROS E QUARENTA E SETE CÊNTIMOS

CABIMENTOS PARA ANOS SEGUINTE				IMPORTÂNCIAS					
CLASSIFICAÇÃO				PLANO					
LIN	T. DESPESA	ORGÂNICA	ECONÓMICA	ANO	T N.º	N + 1	N + 2	N + 3	ANOS SEGUINTE
1	SE65	06	020210	2002	A 3	472.238,94			

PROPOSTA CABIMENTADA EM 2017/09/13

\_\_\_\_\_

AUTORIZAÇÃO  \_\_\_\_\_

PROCESSADO POR COMPUTADOR

**CÂMARA MUNICIPAL DE SETÚBAL**

**DIVISÃO DE EDUCAÇÃO**

**SETOR DE APOIO SOCIOECONÓMICO**

# **Plano de Transportes Escolares**

**2017/2018**

... o Plano de Transportes Escolares a elaborar por cada município é o instrumento de gestão por excelência desta atividade e que se deverá conjugar com os princípios e políticas inerentes aos planos e redes de transportes públicos locais ...

(Decreto-Lei n.º 299/84 de 5 de Setembro)



**SETUBAL**  
MUNICÍPIO PARTICIPADO

**Índice**

Preâmbulo	2
Enquadramento Legal	3
Enquadramento Territorial do Concelho de Setúbal	4
Rede Escolar do Concelho de Setúbal	6
Mobilidade: Transportes Coletivos	8
Previsão do Número de Alunos a Transportar	9
Circuito Especial de Azeitão	21
Circuito Especial Serra da Arrábida	23
Representação do Número de Alunos a Transportar	24
Tarifários de Transportes	26
Previsão da Despesa dos Transportes Escolares	27
Representação da Despesa dos Transportes Escolares	38
Representação do Número de Alunos e da Despesa dos Transportes Escolares	40
Receita de Transportes Escolares	41

## Preâmbulo

O Município de Setúbal é um concelho com aproximadamente 172 Km<sup>2</sup> inserido na área metropolitana de Lisboa e dividido em cinco freguesias. Apresenta zonas de grande densidade populacional, servida por uma rede de transportes públicos urbanos, e algumas zonas rurais e acidentadas com baixa densidade populacional associada a uma fraca acessibilidade em transportes públicos, que levou o Município de Setúbal a implementar algumas medidas, de forma a cumprir os princípios gerais da Lei de Bases do Sistema Educativo, no sentido de garantir o direito à igualdade de oportunidade de acesso e permanência dos alunos na Escola, contribuindo assim, para o sucesso escolar.

Compete ao Município de Setúbal organizar e gerir a rede de transportes escolares. É neste sentido que se elaborou o Plano de Transportes Escolares com base no número de alunos transportados no ano letivo em curso, fazendo-se uma previsão para o ano letivo seguinte.

O Plano de Transportes Escolares para o ano letivo de 2017/2018 que se apresenta, atingiu o valor estimado de **708.358,41** Euros.

O Plano abrange todos os estabelecimentos de ensino do Concelho, num total de **1878** alunos, distribuídos respetivamente por, **979** alunos pelo Ensino Básico e **899** alunos pelo Ensino Secundário e Profissional.

Neste instrumento de gestão procurou-se garantir à população escolar dos diversos níveis de ensino uma rede de transportes escolares adequada, em termos de horários e veículos.

É de salientar a implementação de dois Circuitos Especiais no Concelho, um circuito nas zonas rurais em que foram desativadas algumas escolas, nomeadamente São Luís da Serra, Aldeia Grande, Casal da Fé, Vale da Rasca e Portinho da Arrábida, efetuado por uma viatura municipal e outro circuito nas zonas rurais da freguesia de Azeitão, realizado por uma viatura alugada.

De referir que a oferta de transporte escolar é suportado pelo Município para os alunos do Ensino Básico, na escolaridade obrigatória e comparticipada a 50% para os alunos do Ensino Secundário.

Assim, no âmbito da Ação Social Escolar, o Transporte Escolar vem reforçar e alargar a política de apoio às famílias, nas deslocações dos seus filhos para a Escola, ao mesmo tempo que pretende incentivar desde a infância, a utilização de transportes coletivos, como alternativa aos transportes individuais.

O Plano de Transportes Escolares para o ano letivo de 2017/2018 é submetido à apreciação do Conselho Municipal de Educação, nos termos da alínea e) do n.º 1 do art.º 4 do Decreto-Lei n.º 7/2003 de 15 de janeiro, e à aprovação da Câmara Municipal de Setúbal, de acordo com o n.º 3 do art.º 4º do Decreto-Lei n.º 299/84 de 5 de setembro.

Setúbal, abril de 2014

## Enquadramento Legal

A organização e gestão dos transportes escolares constituem competência dos Municípios desde o ano de 1984. Considerando o enquadramento legal, a sua implementação obedece a um conjunto de normas legais assentes nos seguintes diplomas:

- Decreto-lei n.º 77/1984, de 8 de março - Estabelece o regime da delimitação e da coordenação das atuações da Administração Central e Local em matéria de investimentos públicos, definindo, no âmbito do n.º 4 da alínea e) do Artigo 8º, que os transportes escolares constituem competência municipal em matéria de investimentos públicos;
- Decreto-lei n.º 299/1984, de 5 de setembro - Regulamenta a transferência de novas competências em matéria de organização, financiamento e controle do funcionamento dos transportes escolares, definindo que é da competência das Autarquias garantir o serviço de transporte aos alunos do ensino básico e secundário (oficial, particular e/ou cooperativo) que residam a mais de 3 ou 4 Kms dos estabelecimentos de ensino, respetivamente sem ou com refeitório; este diploma refere ainda que o transporte escolar é gratuito para os estudantes sujeitos à escolaridade obrigatória;
- Portaria n.º 181/1986, de 6 de maio - Estabelece os termos em que é participado o transporte dos estudantes do ensino secundário, definindo que os alunos abrangidos pelo transporte escolar, participem em metade do custo do bilhete;
- Decreto-lei n.º 7/2003, de 15 de janeiro, com as alterações introduzidas pela Lei n.º 41/2003, de 22 de Agosto, retificada pela Declaração de Retificação n.º 13/2003, de 11 de outubro, segunda alteração pela Lei n.º 6/2012 de 10 de fevereiro - Regulamenta as competências, composição e funcionamento dos Conselhos Municipais de Educação, definindo que as competências exercidas pelo Conselho Consultivo dos Transportes Escolares, nos termos do n.º 2 do Artigo 25º conjugado com o Decreto-lei n.º 299/84, de 5 de setembro, passam a ser exercidas pelos Conselhos Municipais de Educação;
- Lei n.º 13/2006, de 17 de abril - Define o regime jurídico do transporte coletivo de crianças e jovens até aos 16 anos;
- Decreto-lei n.º 55/2009, de 2 de março - Estabelece o regime jurídico aplicável à atribuição e ao funcionamento dos apoios no âmbito da ação social escolar, definindo nos Artigo 12º que os transportes escolares constituem uma modalidade de apoio no âmbito da ação social escolar e estabelecendo no Artigo 25º critérios e regras para a sua atribuição;
- Decreto-lei n.º 176/2012, de 12 de agosto - Regula o regime de matrícula e de frequência no âmbito da escolaridade obrigatória das crianças e dos jovens com idades compreendidas entre os 6 e os 18 anos e estabelece medidas que devem ser adotadas no âmbito dos percursos escolares dos alunos para prevenir o insucesso e o abandono escolares;
- Lei n.º 75/2013, de 12 de setembro - Estabelece o Regime Jurídico das Autarquias Locais aprova o estatuto das entidades intermunicipais, estabelece o regime jurídico de transferências de competências do Estado para as autarquias locais e para as entidades intermunicipais e aprova o regime jurídico do associativismo autárquico, e conforme o estipulado na alínea gg) n.º 1 do Artigo 33º é da competência da Câmara Municipal assegurar, organizar e gerir os transportes escolares.

## Enquadramento Territorial do Concelho de Setúbal

O Concelho de Setúbal, sede de distrito, localiza-se na Região de Lisboa e Vale do Tejo, na Península de Setúbal, na Grande Área Metropolitana de Lisboa (GAML).

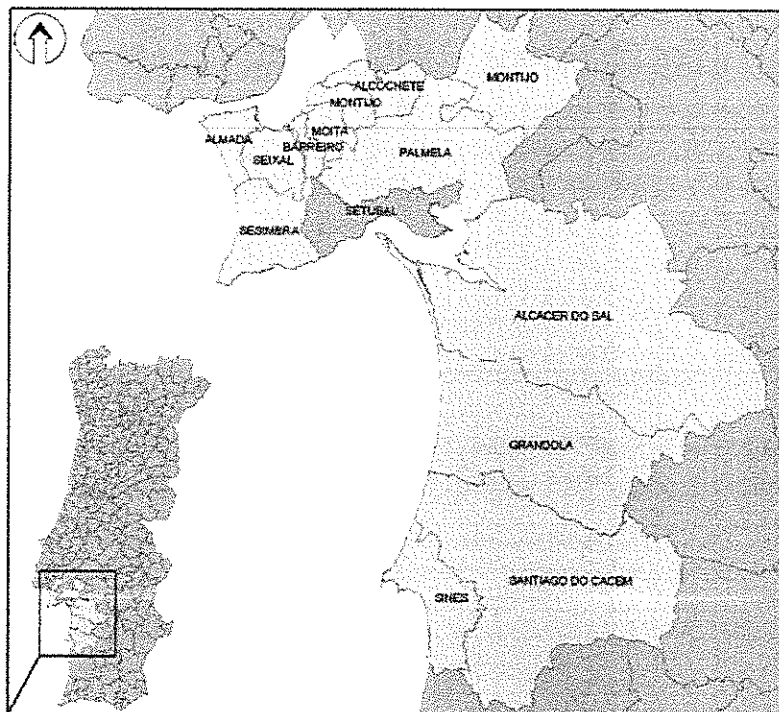


Figura 1 - Enquadramento Territorial do Concelho de Setúbal no Distrito de Setúbal

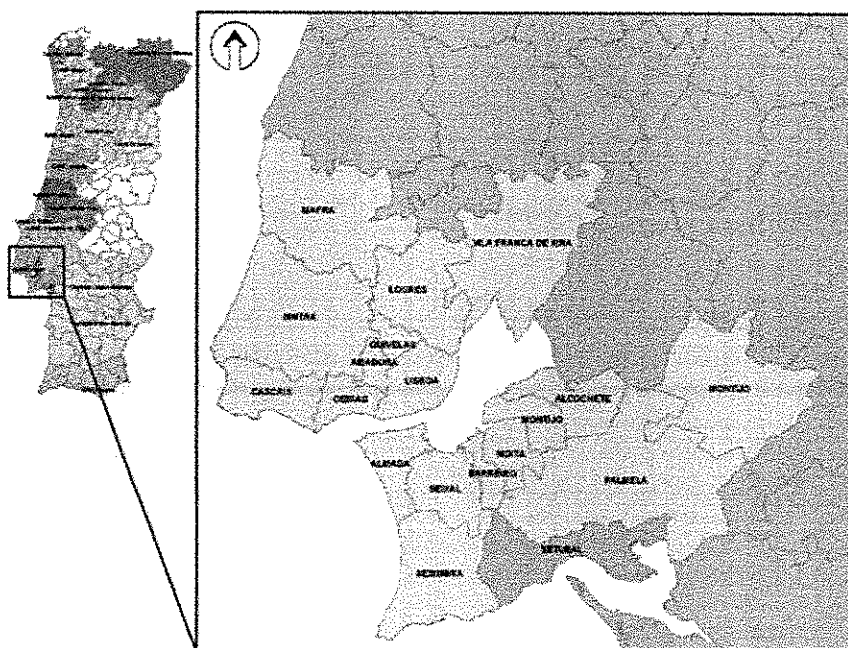


Figura 2 - Enquadramento Territorial de Setúbal na GAML

O Concelho de Setúbal possui, aproximadamente, uma superfície de 172 km<sup>2</sup>, distribuídos por 5 Freguesias e 121.185 residentes (Censos 2011). É um dos 18 Concelhos que integra a Grande Área Metropolitana de Lisboa e tem como Concelhos limítrofes Sesimbra (Poente), Palmela (Nascente e Norte), Barreiro (Norte), e a Sul a cidade encontra-se em contacto com o Estuário do Rio Sado.

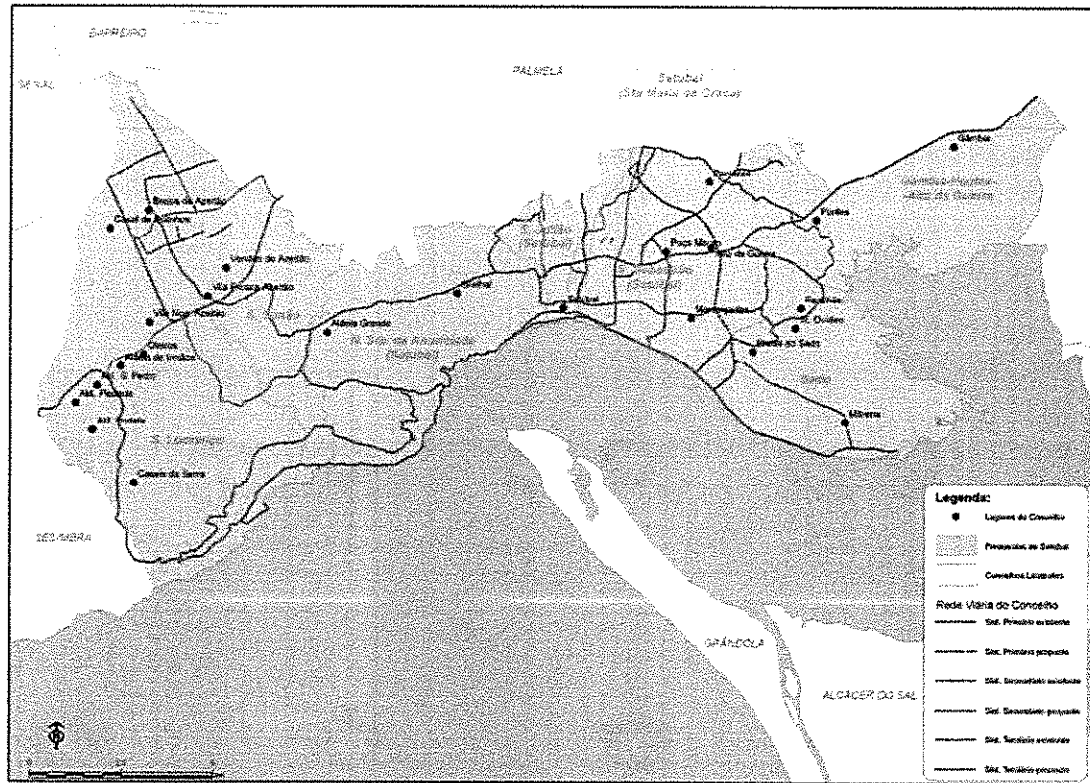


Figura 3 - Lugares do Concelho de Setúbal

## Rede Escolar do Concelho de Setúbal

Atualmente, o concelho de Setúbal dispõe de uma Rede Escolar Pública constituída por 15 Jardins de Infância, 34 escolas do 1.º Ciclo do Ensino Básico, 6 agrupamentos de escolas, 3 escolas secundárias com 3.º Ciclo do Ensino Básico, ensino artístico, profissional, superior e rede solidária.

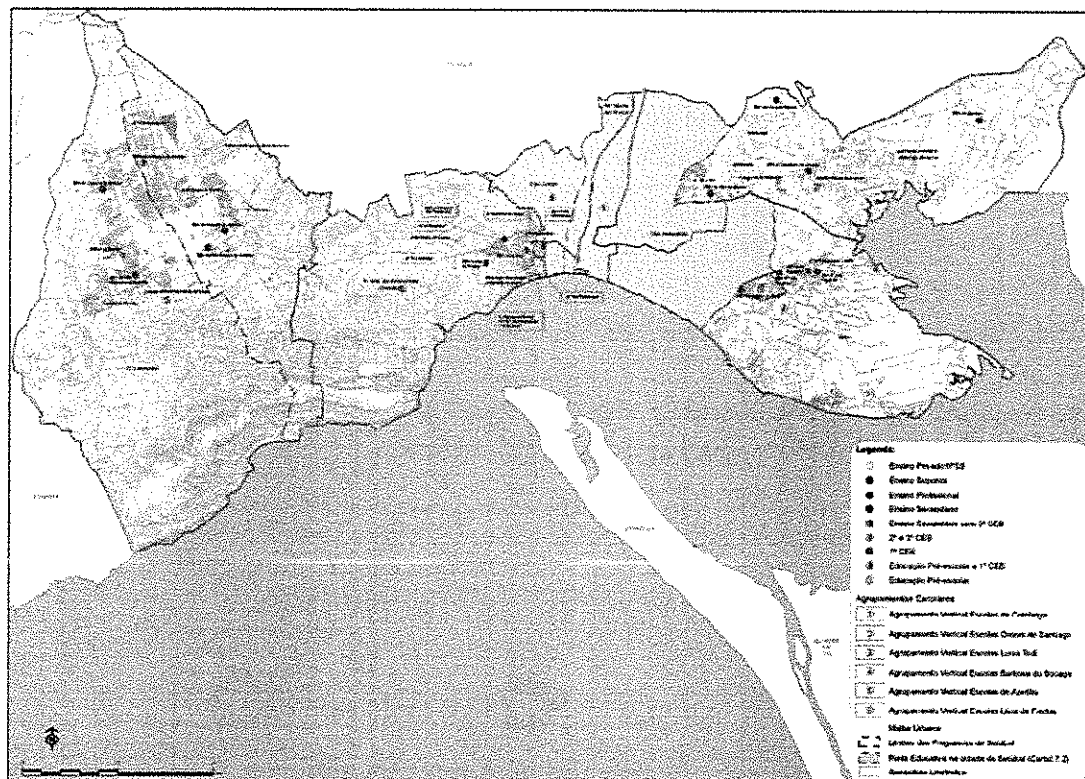


Figura 4 - Rede Educativa do Concelho de Setúbal

Escolas Secundárias:

Escola Secundária de Bocage

Escola Secundária D. João II

Escola Secundária Dom Manuel Martins

Os Estabelecimentos de Ensino do 1.º Ciclo e Pré-Escolar da Rede Pública estão agrupados dando origem a 6 Agrupamentos de Escolas.

O Agrupamento de Escolas de Azeitão, com sede na Escola Básica de Azeitão, é constituído pelas: EB de Azeitão, EB Casal Bolinhos, EB Vendas de Azeitão, EB Vila Fresca de Azeitão, EB Vila Nogueira de Azeitão, EB da Brejoeira, EB Brejos de Clérigo, J.I. Vendas de Azeitão e J.I. da Brejoeira.

O Agrupamento de Escolas Barbosa do Bocage, com sede na Escola Básica Barbosa do Bocage, é constituído pelas: EB Barbosa do Bocage, EB Setúbal n.º 2 Santa Maria da Graça, EB Setúbal n.º 3

## CÂMARA MUNICIPAL DE SETÚBAL

Montalvão, EB Setúbal n.º 12 Amoreiras, EB dos Arcos e EB1 de São Gabriel, J.I. das Amoreiras, J.I. dos Arcos, J.I. de São Gabriel e J.I. de Setúbal (sob tutela do ME).

O Agrupamento de Escolas Sebastião da Gama, com sede na Escola Secundária Sebastião da Gama, é constituído pelas: Escola Secundária Sebastião da Gama, EB de Aranguez, EB da Azeda, EB Praias do Sado, EB Setúbal n.º 1 Areias, EB Setúbal n.º 8 Bairro da Conceição e EB de Montalvão, J.I. da Azeda e J.I. de Montalvão.

O Agrupamento de Escolas Lima de Freitas, com sede na Escola Básica e Secundária Lima de Freitas, é constituído pelas: Escola Básica e Secundária Lima de Freitas, EB do Viso e EB Setúbal n.º 9 Casal das Figueiras e J.I. do Viso.

O Agrupamento de Escolas Luísa Todi, com sede na Escola Básica de Luísa Todi, é constituído pelas: EB de Luísa Todi, EB Setúbal n.º 4 Pinheirinhos, EB Setúbal n.º 6 Monte Belo, EB n.º 10 Bairro Afonso Costa, EB Setúbal n.º 11 Bairro Humberto Delgado, EB Alto da Guerra, EB Gâmbia, EB Montinho da Cotovia, EB Luísa Todi, J.I. Luísa Todi, J.I. do Bairro Afonso Costa e J.I. da Gâmbia.

O Agrupamento de Escolas Ordem de Sant'Iago, com sede na Escola Básica e Secundária da Bela Vista, é constituído pelas: EB e Secundária da Bela Vista, EB de Setúbal (Bela Vista), EB Faralhão, EB Faralhão n.º 1, EB Faralhão n.º 2, EB das Manteigadas, EB Setúbal n.º 5 Peixe Frito e EB Setúbal n.º 7 Fonte do Lavra, J.I. da Bela Vista, J.I. do Faralhão, J.I. do Peixe Frito e J.I. Manteigadas.

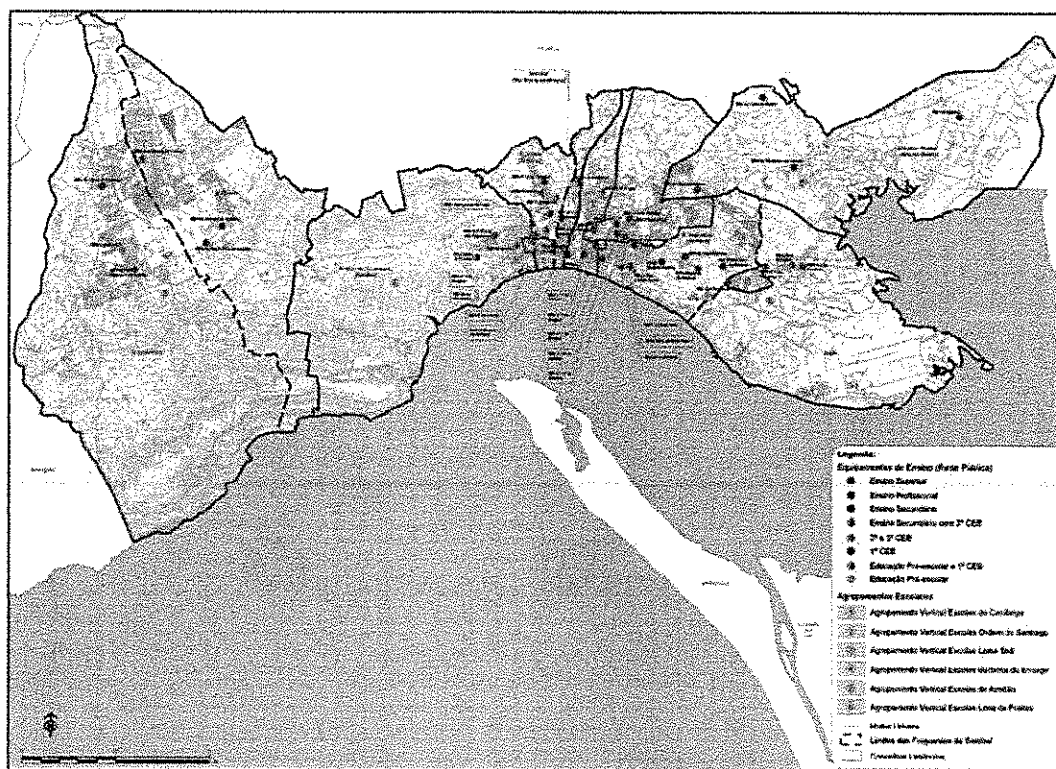


Figura 5 - Agrupamentos de Escolas de Setúbal

## Mobilidade: Transportes Coletivos

A mobilidade interna do Concelho de Setúbal em termos de transporte coletivo é assegurada pela transportadora TST - Transportes Sul do Tejo (transporte rodoviário), pelos serviços da CP - Comboios de Portugal (transporte ferroviário), pela Fertagus (transporte ferroviário) e da Atlantic Ferries - Trafego Local, Fluvial e Marítimo, S.A. (transporte fluvial).

No que se refere ao transporte rodoviário de passageiros, o Concelho é servido por carreiras urbanas (cuja cobertura territorial se limita ao perímetro da cidade) e carreiras interurbanas de origem ou destino Setúbal.

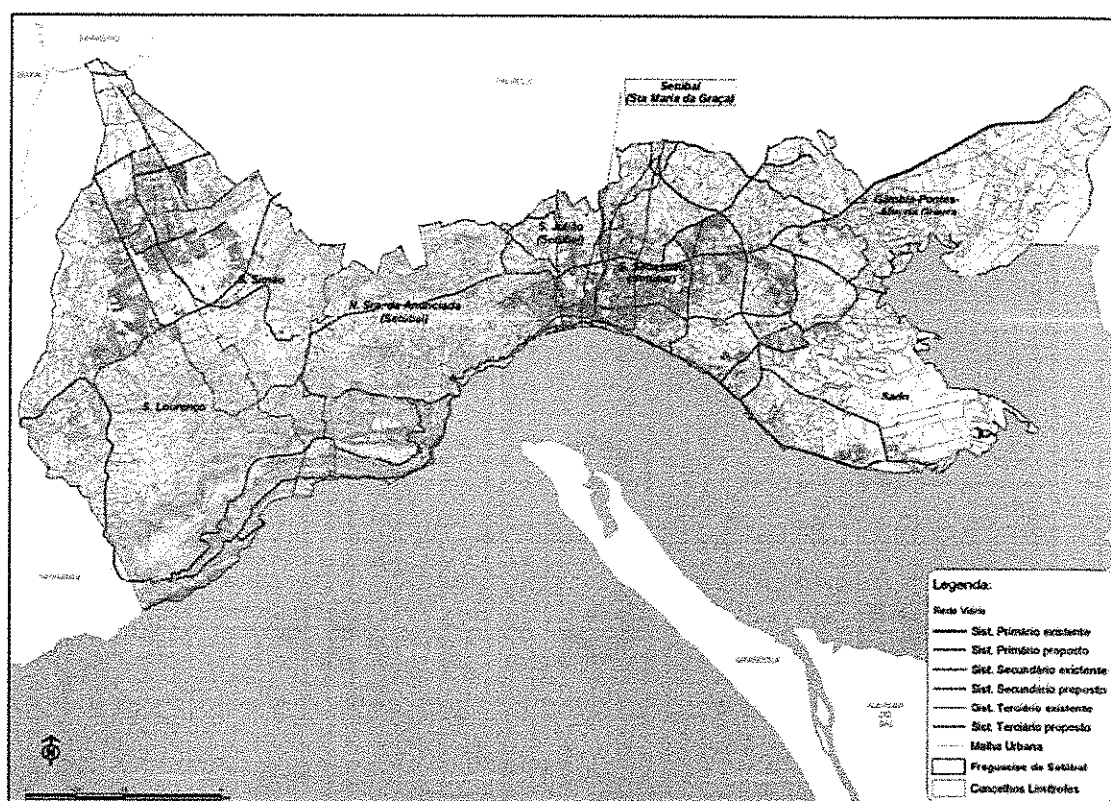


Figura 6 - Rede Viária do Concelho

**Previsão do Número de Alunos a Transportar**

**1. Agrupamento de Escolas de Azeitão**

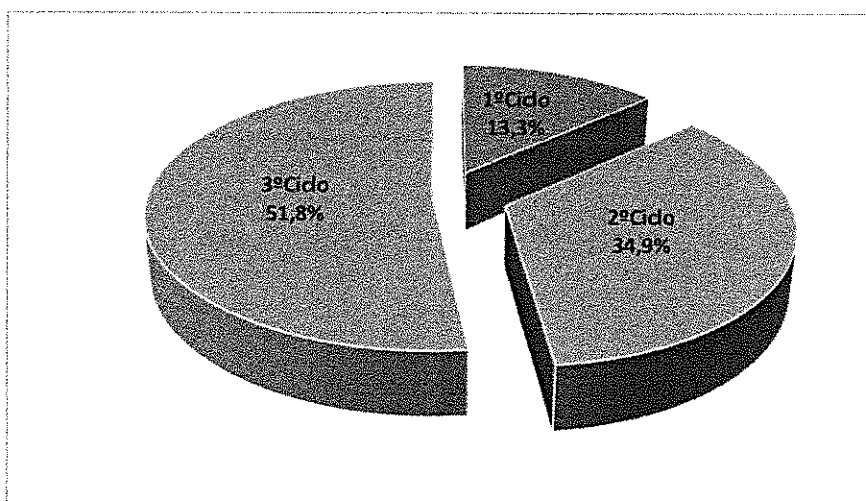
**Quadro 1 - Previsão do Agrupamento de Escolas de Azeitão**

Localidade	Zona / Código	Número de alunos a transportar					Total
		Ensino Básico				3.º Ciclo	
		1.º Ciclo		2.º Ciclo			
		< 13 anos	> 13 anos	< 13 anos	> 13 anos		
Azeitão	Circuito	55	----	22	---	25	102
Aldeia de Irmãos; Vendas de Azeitão; Brejos de Azeitão	.01	----	----	39	7	88	134
Arcos; Aldeia da Piedade; Pinheiros; Vila Fresca de Azeitão Aldeia Grande; Brejos São Simão; Quinta do Conde (Parque do Morango)	.02	----	----	61	9	91	161
São Gonçalo; Brejos (Coca-Cola)	.04	----	----	4	3	11	18
<b>Total de Alunos por nível de ensino</b>		<b>55</b>		<b>145</b>		<b>215</b>	<b>415</b>

No Agrupamento de Escolas de Azeitão prevê-se transportar um total de 415 alunos, repartidos por 215 alunos do 3.º Ciclo do Ensino Básico, 145 alunos do 2.º Ciclo do Ensino Básico e 55 alunos do 1.º Ciclo do Ensino Básico. É de salientar que o Agrupamento de Escolas de Azeitão regista a previsão do maior número de alunos (415) de todos os ciclos do Ensino Básico, que necessitam de utilizar transporte escolar.

É de considerar ainda que neste Agrupamento 313 alunos, utilizam transporte escolar (TST) representando 75,4% do total, enquanto 102 alunos que utilizam circuito, representam 24,6% do total dos alunos.

**Gráfico 1 - Representação da Previsão do Número de Alunos por Nível de Ensino**



A representação do gráfico 1, mostra a previsão do número de alunos em termos de percentagem, que se traduz em 51,8% para os alunos do 3.º Ciclo do Ensino Básico, 34,9% para os alunos do 2.º Ciclo do Ensino Básico, enquanto o 1.º Ciclo do Ensino Básico apresenta somente 13,3% dos alunos.

## 2. Agrupamento de Escolas Barbosa du Bocage

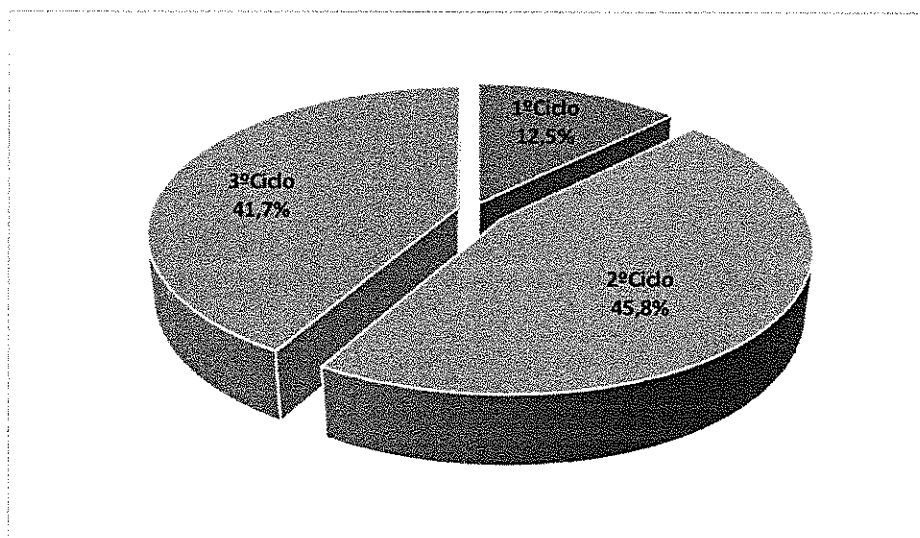
Quadro 2 - Previsão do Agrupamento de Escolas Barbosa du Bocage

Localidade	Zona / Código	Número de alunos a transportar					
		Ensino Básico					Total
		1.º Ciclo		2.º Ciclo		3.º Ciclo	
		< 13 anos	> 13 anos	< 13 anos	> 13 anos		
Setúbal	Urbana	3	----	6	3	10	22
Quinta da Serralheira	.02	-----	-----	2	-----	-----	2
Azeitão	.05	-----	-----	-----	-----	-----	-----
<b>Total de Alunos por nível de ensino</b>		<b>3</b>		<b>11</b>		<b>10</b>	<b>24</b>

No Agrupamento de Escolas Barbosa du Bocage estima-se transportar um total de 24 alunos do Ensino Básico, dos quais 11 alunos do 2.º Ciclo do Ensino Básico, 10 alunos do 3.º Ciclo do Ensino Básico e 3 alunos do 1.º Ciclo do Ensino Básico.

É de referir que neste Agrupamento a previsão de despesa se reparte de forma quase equiparada entre o 2º e o 3º Ciclo do Ensino Básico.

Gráfico 2 - Representação da Previsão do Número de Alunos por Nível de Ensino



A representação do gráfico 2 em termos de percentagem mostra que 45,8% dos alunos do 2º e 41,7% dos Alunos do 3º Ciclo do Ensino Básico necessitam de utilizar transporte escolar.

É de salientar que no 1ºCiclo do Ensino Básico apenas 12,5% dos alunos necessitam de Transporte Escolar.

3. Agrupamento de Escolas Sebastião da Gama

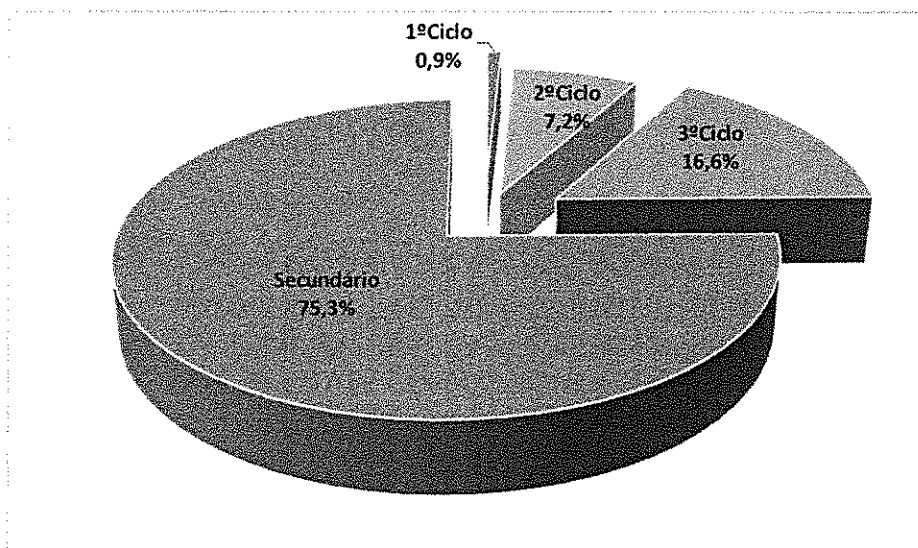
Quadro 3 - Previsão do Agrupamento de Escolas Sebastião da Gama

Localidade	Zona / Código	Número de alunos a transportar							
		Ensino Básico					3.º Ciclo	Ensino Secundário	Total
		1.º Ciclo		2.º Ciclo					
		< 13 anos	> 13 anos	< 13 anos	> 13 anos				
Setúbal	Urbana	1	1	2	3	7	25	39	
Estefanilha; Poço Mouro; Aires	.01				1	8	3	12	
Faralhão; Quinta São Jorge; Vale Ana Gomes; Praias do Sado; Pontes; Santo Ovídio; Vale da Rosa; Serralheira; Aldeia Grande	.02			2	9	21	26	58	
Morgada; Pontes; Aires; Loja Nova	.04					1	11	12	
Brejos de Azeitão; Vila Nogueira; Vendas de Azeitão; Vila Fresca; Oleiros; Aldeia de Irmãos; Cajados	.05					2	101	103	
Águas de Moura; Brejoeira; Vendas; Casais da Serra;	.06						10	10	
Lagameças; Bairro da Margaça	.07						1	1	
<b>Total de Alunos por nível de ensino</b>		<b>2</b>		<b>17</b>		<b>39</b>	<b>177</b>	<b>235</b>	

No Agrupamento de Escolas de Sebastião da Gama prevê-se transportar um total de 235 alunos, distribuídos por 177 alunos do Ensino Secundário, 39 alunos do 3.º Ciclo do Ensino Básico, 17 alunos do 2.º Ciclo do Ensino Básico e por 2 alunos do 1.º Ciclo do Ensino Básico. Este mapa ilustra a grandeza do número previsto de alunos do Ensino Secundário, cerca de 75,3% que precisam de utilizar transporte escolar.

É de referir que esta Escola apresenta o número de alunos do Ensino Secundário mais elevado que necessita de utilizar Transporte Escolar, devido à maior parte destes alunos residirem em Azeitão.

Gráfico 3 - Representação da Previsão do Número de Alunos por Nível de Ensino



A representação do gráfico 3 do número de alunos em termos de percentagem, mostra que o Ensino Secundário traduz 75,3% dos alunos, seguido do 3.º ciclo do Ensino Básico com 16,6% dos alunos, do 2.º Ciclo de Ensino Básico que apresenta 7,2% dos alunos e do 1º Ciclo do Ensino Básico que representa 0,9% dos alunos.

Este gráfico previsionar demonstra que são os alunos do Ensino Secundário que necessitam mais de utilizar transporte.

4. Agrupamento de Escolas Lima de Freitas

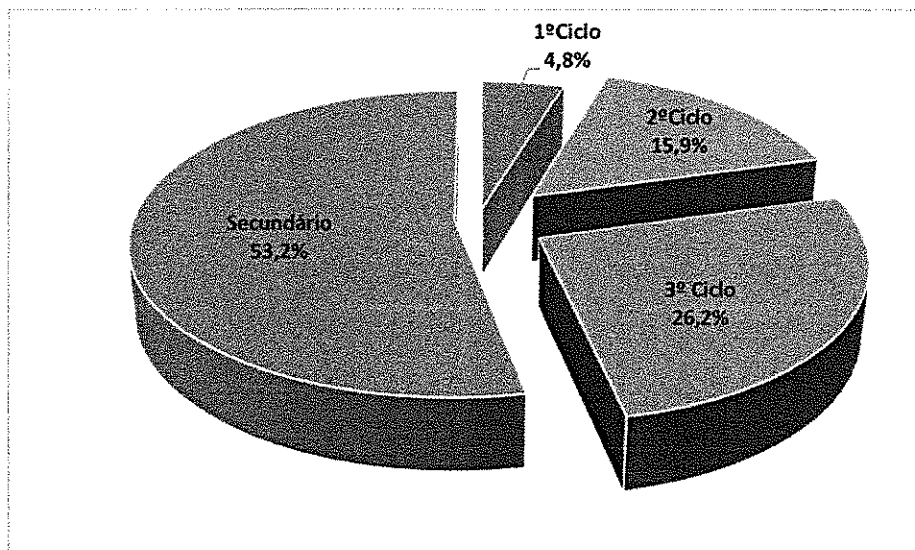
Quadro 4 - Previsão do Agrupamento de Escolas Lima de Freitas

Localidade	Zona / Código	Número de alunos a transportar						Total
		Ensino Básico				3.º Ciclo	Ensino Secundário	
		1.º Ciclo		2.º Ciclo				
		< 13 anos	> 13 anos	< 13 anos	> 13 anos			
Setúbal	Urbana	-----	-----	8	9	26	58	101
Serra da Arrábida	Circuito	6	-----	3	-----	4	5	18
São Luís da Serra; Pontes; Estefanilha	.01	-----	-----	-----	-----	3	-----	3
Faralhão	.02	-----	-----	-----	-----	-----	-----	-----
Gâmbia; Morgada	.04	-----	-----	-----	-----	-----	1	1
Brejos Azeitão	.05	-----	-----	-----	-----	-----	3	3
<b>Total de Alunos por nível de ensino</b>		6		20		33	67	126

No Agrupamento de Escolas Lima de Freitas estima-se transportar um total de 126 alunos, distribuídos por 67 alunos do Ensino Secundário, 33 alunos do 3.º Ciclo do Ensino Básico, 20 alunos do 2.º Ciclo do Ensino Básico e 6 alunos do 1.º Ciclo do Ensino Básico.

É de referir que neste Agrupamento temos o Circuito Especial da Serra da Arrábida, efetuado numa viatura municipal, que transporta 18 crianças, com o apoio de duas vigilantes por turno.

Gráfico 4 - Representação da Previsão do Número de Alunos por Nível de Ensino



A representação do gráfico 4 traduz em termos de percentagem que o Ensino Secundário atinge 53,2% dos alunos, enquanto o 3.º Ciclo do Ensino Básico alcança 26,2% dos alunos, o 2.º Ciclo do Ensino Básico apresenta 15,9% dos alunos e por último o 1.º Ciclo do Ensino Básico regista apenas 4,8% do total dos alunos. Verifica-se na previsão desta representação gráfica que são os alunos do Ensino Secundário, que mais precisam de ser transportados.

5. Agrupamento de Escolas Luísa Todi

4

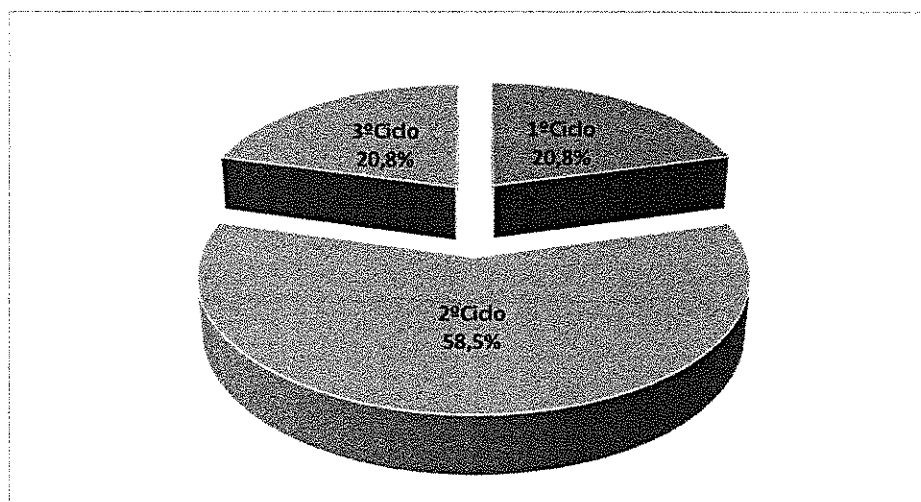
Quadro 5 - Previsão do Agrupamento de Escolas Luísa Todi

Localidade	Zona / Código	Número de alunos a transportar					Total
		Ensino Básico					
		1.º Ciclo		2.º Ciclo		3.º Ciclo	
		< 13 anos	> 13 anos	< 13 anos	> 13 anos		
Setúbal	Urbana	1	1	1	1	1	5
Alto da Guerra; Estefanilha; Poço Mouro	.01	2	2	5	5	4	18
Pontes; Faralhão; Quinta de São Jorge; Quinta da Serralheira	.02	3	2	22	12	10	49
Morgada; Aires	.04	1	1	2	2	2	8
Algeruz; Gâmbia; Mourisca; Biscaíno; Prais do sado; Cajados	.05	5	5	15	7	7	39
Brejos de Azeitão; Lagameças	.07					1	1
Lagameças	.06	1	1	1	1	1	5
Bairro da Margaça	.08	1	1	1	1	1	5
Total de Alunos por nível de ensino		27		76		27	130

No Agrupamento de Escolas Luísa Todi prevê-se transportar um total de 130 alunos, repartidos 76 alunos do 2.º Ciclo do Ensino Básico e 27 alunos para o 1.º e 3.º Ciclos do Ensino Básico.

É de registar que são os alunos do 2.º Ciclo do Ensino Básico que utilizam em maior número o transporte escolar, sendo que os alunos do 1º e 3º Ciclos utilizam em igual número o Transporte Escolar.

Gráfico 5 - Representação da Previsão do Número de Alunos por Nível de Ensino



A representação do gráfico 5 refere em termos de percentagem que o 2.º Ciclo do Ensino Básico traduz 58,5% dos alunos, enquanto o 1.º Ciclo do Ensino Básico e o 3.º Ciclo do Ensino Básico representam 20,8% dos alunos que utilizam transporte escolar.

6. Agrupamento de Escolas Ordem de Sant'ago

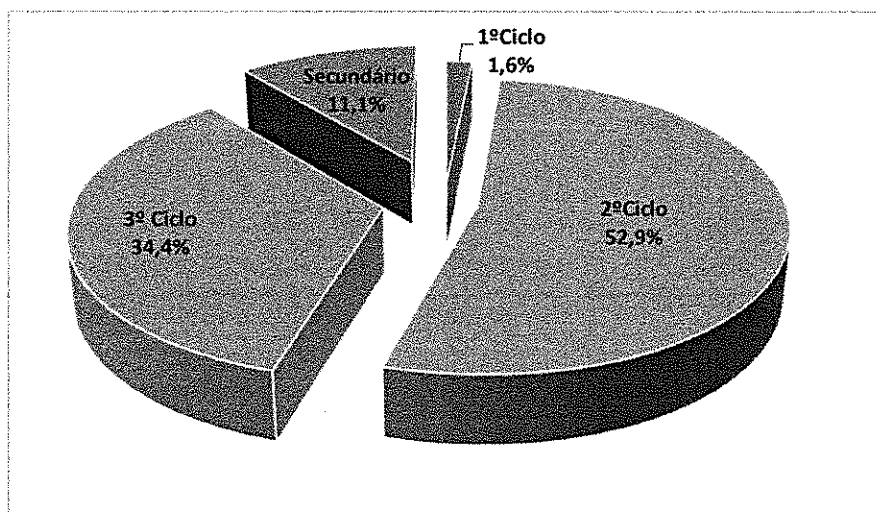
Quadro 6 - Previsão do Agrupamento de Escolas Ordem de Sant'ago

Localidade	Zona / Código	Número de alunos a transportar						Total
		Ensino Básico				3.º Ciclo	Ensino Secundário	
		1.º Ciclo		2.º Ciclo				
		< 13 anos	> 13 anos	< 13 anos	> 13 anos			
Setúbal	Urbana	3	-----	-----	-----	7	3	13
Estefanilha; Poço Mouro;	.01	-----	-----	-----	-----	-----	-----	-----
Faralhão; Praias do Sado; Quinta do Meio; Quinta de São Jorge	.02	-----	-----	85	11	45	9	150
Vila Fresca; Vila Nogueira; Morgada; Pontes; loja Nova; Poceirão;	.04	-----	-----	4	-----	13	6	23
Brejos de Azeitão; Cajados; Lagoinha; Olhos de Água	.05	-----	-----	-----	-----	-----	2	2
Águas de Moura	.06	-----	-----	-----	-----	-----	1	1
Total de Alunos por nível de ensino		3		100		65	21	189

No Agrupamento Vertical de Escolas Ordem de Sant'ago estima-se transportar um total de 189 alunos, dos quais 100 alunos são do 2.º Ciclo do Ensino Básico, 65 alunos do 3.º Ciclo do Ensino Básico, 21 alunos do Ensino Secundário e 3 alunos do 1º Ciclo do Ensino Básico.

Neste Agrupamento mais de metade dos alunos transportados são do 2º Ciclo Ensino Básico, respetivamente com 100 alunos.

Gráfico 6 - Representação da Previsão do Número de Alunos por Nível de Ensino



O gráfico 6 representa em termos de percentagem, que o 2.º Ciclo do Ensino Básico apresenta 52,9% dos alunos, o 3.º Ciclo do Ensino Básico regista 34,4% dos alunos, o Ensino Secundário 11,1% dos alunos e o 1º Ciclo do Ensino Básico 1,6% dos alunos transportados.

Este gráfico elucida a grandeza do número estimado de alunos do 2.º e 3.º Ciclos do Ensino Básico que necessitam de transporte escolar, sendo 87,3% do total dos alunos Transportados.

**7. Escola Secundária de Bocage**

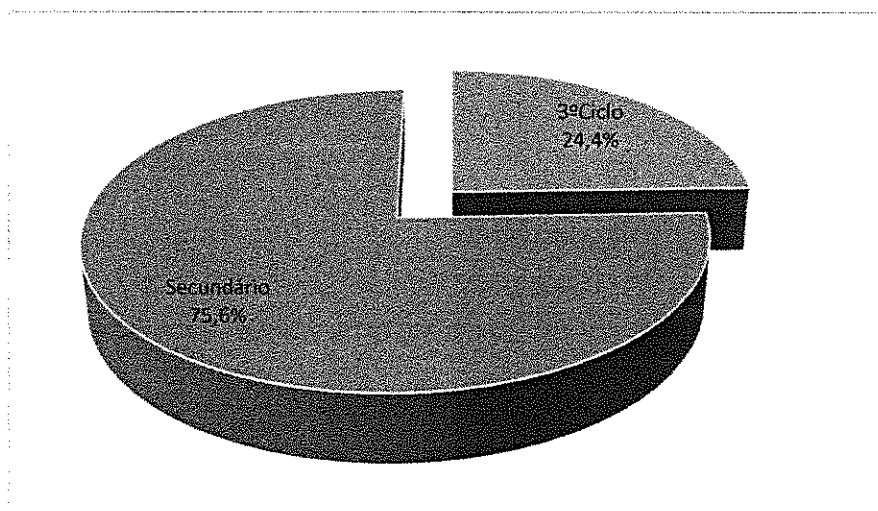
**Quadro 7 - Previsão da Escola Secundária de Bocage**

Localidade	Zona / Código	Número de alunos a transportar		
		Ensino Básico	Ensino Secundário	Total
		3.º Ciclo		
Setúbal	Urbana	6	10	16
Alto da Guerra; Estefanilha;	.01	.....	.....	.....
Algeruz; Faralhão; Quinta da Serralheira	.02	5	2	7
Gâmbia; Vale da Rasca	.04	.....	.....	.....
Vendas de Azeitão; Vila Nogueira; Brejos Azeitão;	.05	.....	19	19
Brejos de Azeitão	.06	.....	3	3
<b>Total de Alunos por nível de ensino</b>		<b>11</b>	<b>34</b>	<b>45</b>

Na Escola Secundária de Bocage prevê-se transportar um total de 45 alunos, distribuídos pelo Ensino Secundário com 34 alunos e pelo 3.º Ciclo do Ensino Básico com 11 alunos.

É de salientar que são os alunos do Ensino Secundário que mais necessitam de utilizar Transporte Escolar.

**Gráfico 7 - Representação da Previsão do Número de Alunos por Nível de Ensino**



As percentagens apresentadas no gráfico 7 indicam que o Ensino Secundário representa 75,6% dos alunos, enquanto o 3.º Ciclo do Ensino Básico regista apenas 24,4% dos alunos que necessitam de utilizar Transporte Escolar.

8. Escola Secundária D. João II

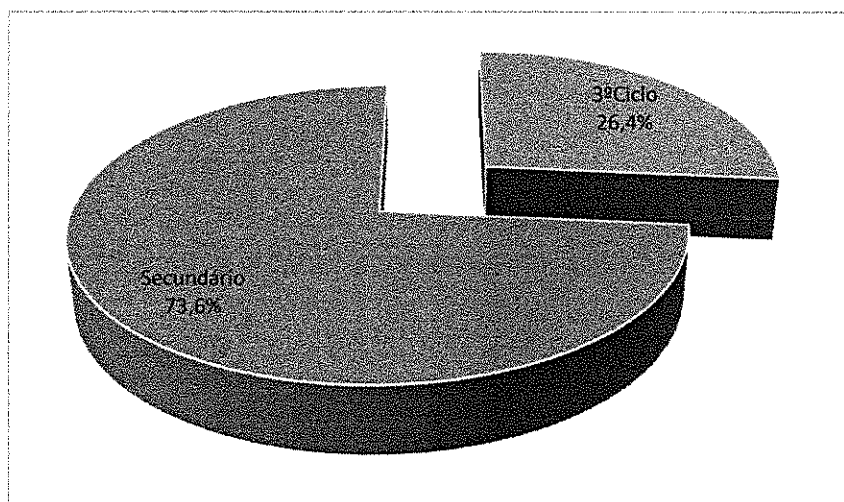
Quadro 8 - Previsão da Escola Secundária D. João II

Localidade	Zona / Código	Número de alunos a transportar		
		Ensino Básico	Ensino Secundário	Total
		3.º Ciclo		
Setúbal	Urbana	3	11	14
Mourisca	.01	1	1	2
Aires; Faralhão; Pontes; Quinta de São Jorge; Praias do Sado; Quinta do Meio; Quinta Serralheira; Vale de Ana Gomes	.02	18	36	54
Gâmbia; Morgada; Pontes; Vila Fresca Azeitão;	.04	1	10	11
Biscainho; Gâmbia; Vila Nogueira; Brejos de Azeitão; Cajados	.05	6	13	19
Pinhal de Negreiros; Brejoeira; Águas de Moura	.06		5	5
Poceirão; Bairro da Margaça	.07		5	5
<b>Total de Alunos por nível de ensino</b>		<b>29</b>	<b>81</b>	<b>110</b>

Na Escola Secundária D. João II estima-se transportar um total de 110 alunos, sendo 81 alunos do Ensino Secundário e 29 alunos do 3.º Ciclo do Ensino Básico.

É de salientar que nesta Escola a previsão da necessidade de utilização de transporte escolar, são maioritariamente para os alunos do Ensino Secundário.

Gráfico 8 - Representação da Previsão do Número de Alunos por Nível de Ensino



A representação do gráfico 8 indica em termos de percentagem que o Ensino Secundário atinge 73,6% dos alunos transportados, enquanto o 3.º Ciclo do Ensino Básico regista 26,4% dos alunos.

9. Escola Secundária Dom Manuel Martins

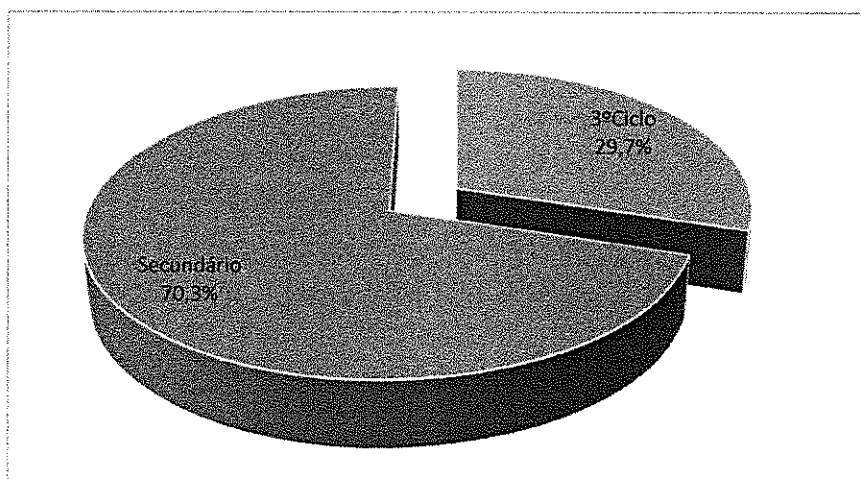
Quadro 9 - Previsão da Escola Secundária Dom Manuel Martins

Localidade	Zona / Código	Número de alunos a transportar		
		Ensino Básico	Ensino Secundário	Total
		3.º Ciclo		
Setúbal	Urbana	15	50	65
Estefanilha; Poço Mouro	.01	3	4	7
Faralhão; Praias do Sado; Quinta da Serralheira	.02	39	56	95
Aires; Algeruz; Quinta da Serralheira; Cajados; Estrada da Morgada; Gâmbia; Pontes	.04	3	10	13
Quinta do Anjo; Algeruz; Cajados; Loja Nova; Brejos de Azeitão	.05	.....	8	8
Azeitão; Brejos; Vila Nogueira	.06.	.....	3	3
Águas de Moura; Cajados	.06	.....	3	3
Lagameças; Águas de Moura	.07	.....	4	4
Bairro da Margaça; Lagoa Do calvo	.08	.....	4	4
<b>Total de Alunos por nível de ensino</b>		<b>60</b>	<b>142</b>	<b>202</b>

Na Escola Secundária Dom Manuel Martins prevê-se transportar um total de 202 alunos, distribuídos pelo Ensino Secundário com 142 alunos e pelo 3.º Ciclo do Ensino Básico com 60 alunos.

É uma das Escola com mais alunos transportados no Ensino Secundário.

Gráfico 9 - Representação da Previsão do Número de Alunos por Nível de Ensino



O gráfico 9 representa as percentagens de previsão dos alunos, demonstrando a grandeza do número de alunos transportados no Ensino Secundário registando 70,3 % do total, enquanto o 3.º Ciclo do Ensino Básico apresenta 29,7% de alunos transportados.

O gráfico ilustra a dimensão do número estimado de alunos do Ensino Secundário, que mais precisam de utilizar Transporte Escolar.

9


### 10. Fundação Escola Profissional de Setúbal

Quadro 10 - Previsão da Fundação Escola Profissional de Setúbal

Localidade	Zona / Código	Número de alunos a transportar		
		Ensino Básico	Ensino Secundário	Total
		3.º Ciclo		
Setúbal	Urbana	.....	22	22
Estefaniã; Poço Mouro	.01	.....	81	81
Faralhão; Praias do Sado; Quinta da Serralheira; Quinta do Meio	.02	.....	7	7
Aires; Algeruz; Cajados; Estrada da Morgada; Gâmbia; Pontes; Quinta de São Jorge	.04	.....	7	7
Brejos de Azeitão	.06	.....	6	6
Brejoeira	.07	.....		
<b>Total de Alunos por nível de ensino</b>		.....	<b>123</b>	<b>123</b>

Na Fundação Escola Profissional de Setúbal prevê-se transportar um total de 123 alunos, do Ensino Secundário.

Gráfico 10 - Representação da Previsão do Número de Alunos por Nível de Ensino



O gráfico 10 representa a percentagem de previsão dos alunos, demonstrando a grandeza do número de alunos transportados no Ensino Secundário.

11. Alunos a Estudar Fora do Concelho

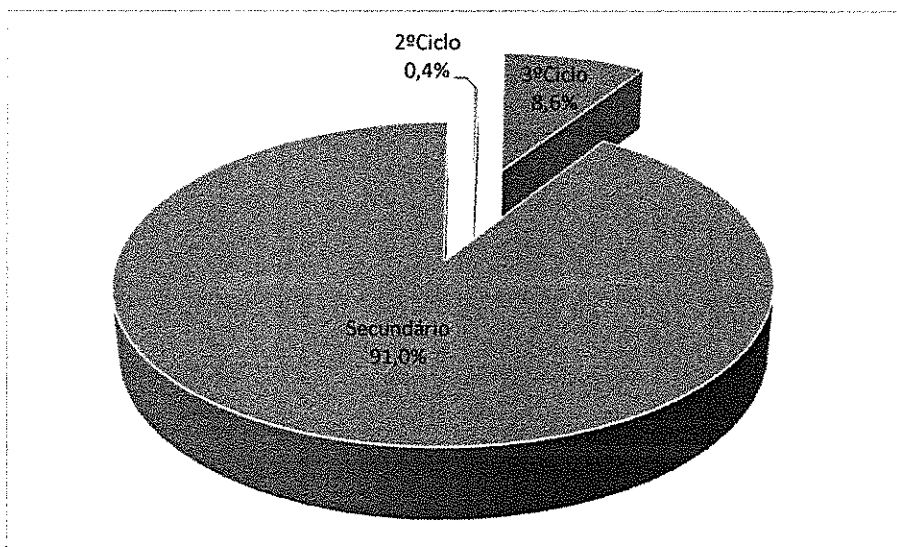
Quadro 11 - Previsão de Alunos a Estudar Fora do Concelho

Localidade	Zona / Código	Número de alunos a transportar			
		Ensino Básico		Ensino Secundário	Total
		2ºCiclo	3.º Ciclo		
Azeitão	.01		1	4	5
	.02		3	4	7
	.04	1	5	122	128
	.05		5	96	101
	.06			17	17
Setúbal	.02		10	11	21
Total de Alunos por nível de ensino		1	24	254	279

Em relação aos alunos residentes no Concelho de Setúbal a estudar noutras localidades, prevê-se transportar um total de 279 alunos repartidos por nível de ensino: 254 alunos do Ensino Secundário, 24 alunos do 3.º Ciclo do Ensino Básico e 1 aluno do 2.ºCiclo do Ensino Básico, que frequentam áreas de ensino que não são ministradas no Concelho de Setúbal, por inexistência de curso ou do grau de ensino na área de residência.

É de referir que a maior parte destes alunos residem em Azeitão.

Gráfico 11 - Representação da Previsão do Número de Alunos por Nível de Ensino




A representação do gráfico 11 elucida a grandeza do Ensino Secundário, com 91,0% dos alunos, demonstrando que a grande maioria dos alunos transportados que estudam fora do concelho frequentam o Ensino Secundário, enquanto o 3.º Ciclo do Ensino Básico regista apenas 8,6% dos alunos a estudar fora do Concelho e o 2º Ciclo do Ensino Básico regista apenas 0,4% dos alunos a estudar fora do concelho.

**Circuito Especial de Azeitão**

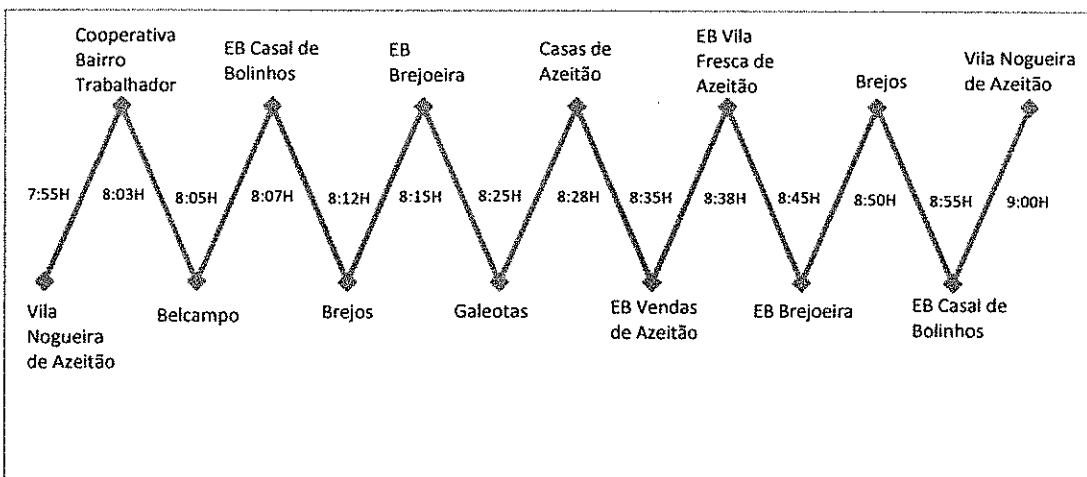
4

Circuito efetuado pela Câmara Municipal de Setúbal, em viatura alugada aos TST – Transporte Sul do Tejo, composto por cinco percursos:

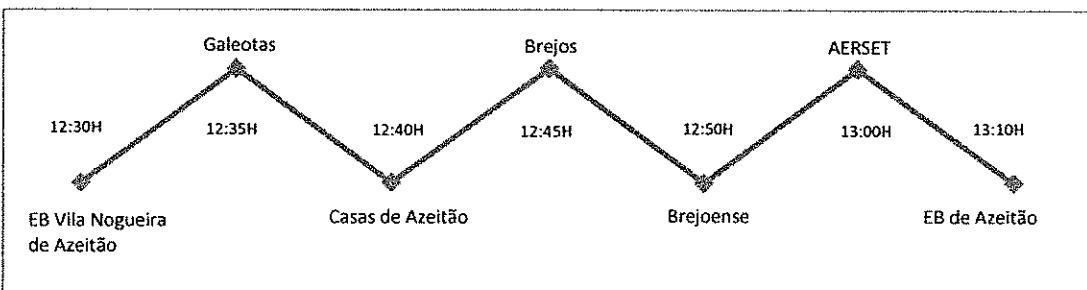
- 1.º Percurso: Manhã / Alunos 2.º e 3.º Ciclos / Ida para a escola (07:25H – 07:50H): com início em Vila Nogueira de Azeitão (entrada de vigilante), passando por Galeotas (“Gracinda dos Leitões”), Casas de Azeitão, Brejos (farmácia) e AERSET, transportando alunos para a EB de Azeitão;



- 2.º Percurso: Manhã / Alunos 1.º Ciclo / Ida para a escola (07:55H – 09:00H): com início em Vila Nogueira de Azeitão (Sociedade Perpétua Azeitonense), passando por Cooperativa Bairro do Trabalhador (Brejos de Azeitão), Belcampo, EB Casal de Bolinhos, Brejos (Farmácia), EB Brejoeira, Galeotas (“Gracinda dos Leitões”), Casas de Azeitão, transportando alunos para as EB Vendas de Azeitão, EB Vila Fresca de Azeitão, EB Brejoeira e EB Casal de Bolinhos, termina em Vila Nogueira de Azeitão (Sociedade Perpétua Azeitonense);

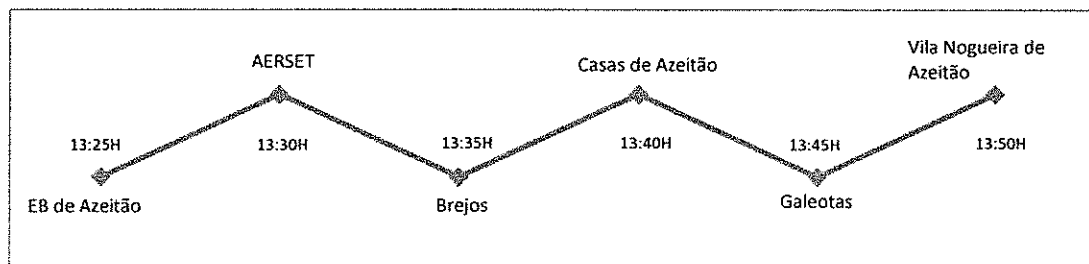


- 3.º Percurso: Almoço / Alunos 2.º e 3.º Ciclos / Ida para a escola (12:30H – 13:10H): com início em Vila Nogueira de Azeitão (entrada de vigilante), passando por Galeotas (“Gracinda dos Leitões”), Casas de Azeitão, Brejos (farmácia), Brejoense e AERSET, transportando alunos para a EB de Azeitão;

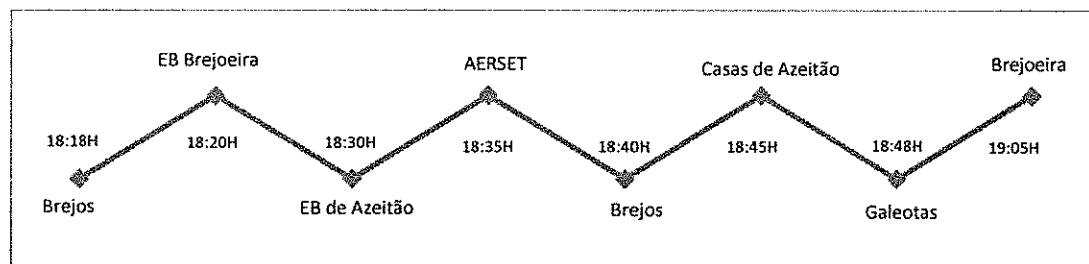
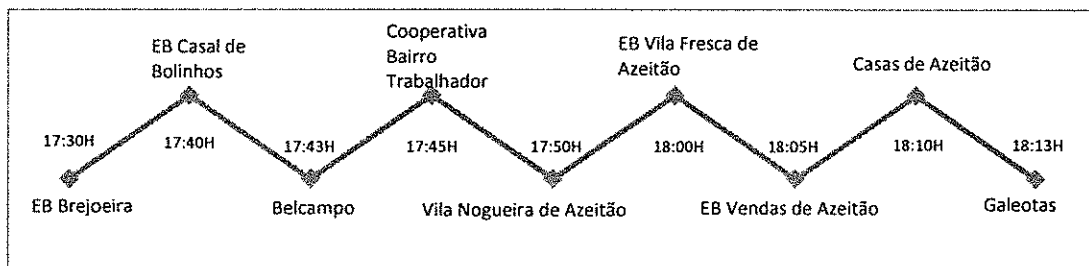


## CÂMARA MUNICIPAL DE SETÚBAL

- 4.º Percurso: Almoço / Alunos 2.º e 3.º Ciclos / Regresso a casa (13:25H – 13:50H): com início na EB de Azeitão, passando por AERSET, Brejos (farmácia), Casas de Azeitão, Galeotas ("Gracinda dos Leitões") e Vila Nogueira de Azeitão;



- 5.º Percurso: Tarde / Alunos 1.º, 2.º e 3.º Ciclos / Regresso a casa (17:30H – 19:05H): com início na EB Brejoeira (entrada de vigilante), passando por EB Casal de Bolinhos, Belcampo, Cooperativa Bairro do Trabalhador (Brejos de Azeitão), Vila Nogueira de Azeitão (Sociedade Perpétua Azeitonense), EB Vila Fresca de Azeitão, EB Vendas de Azeitão, Casas de Azeitão, Galeotas ("Gracinda dos Leitões"), Brejos (farmácia), EB Brejoeira, EB de Azeitão (recolha dos alunos), AERSET, Brejos (farmácia), Casas de Azeitão, Galeotas ("Gracinda dos Leitões") e termina na EB Brejoeira.

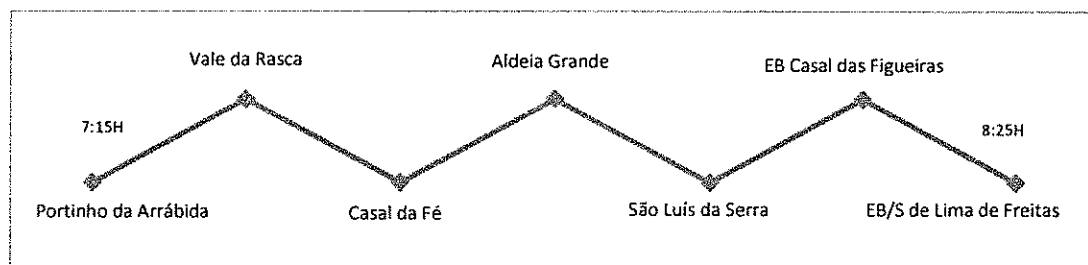


Neste itinerário cada percurso é acompanhado por uma vigilante, funcionária da autarquia.

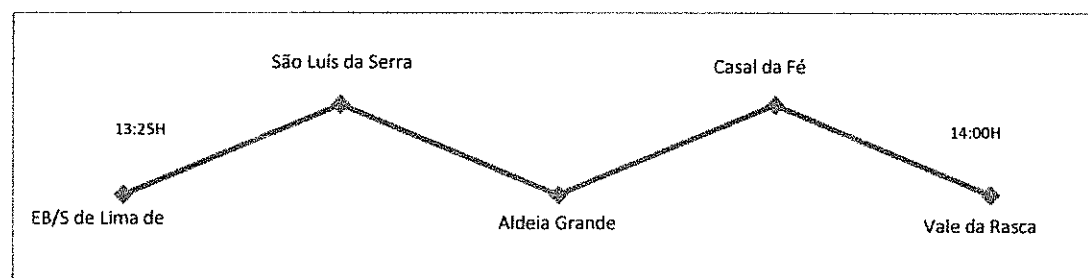
### Circuito Especial Serra da Arrábida

Circuito efetuado pela Câmara Municipal de Setúbal, em viatura da autarquia, composto por três percursos:

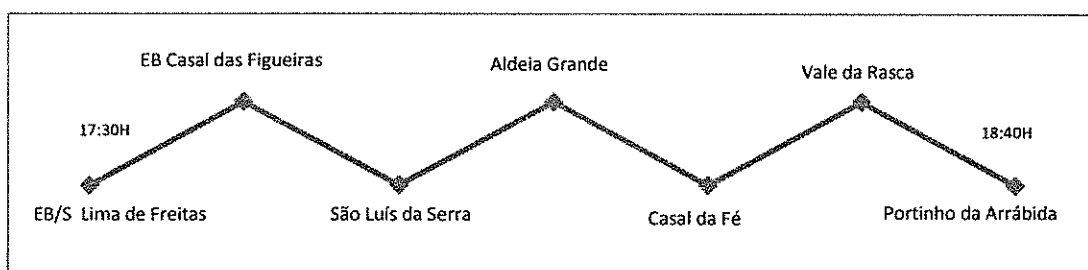
- 1.º Percurso: Manhã / Ida para a escola (07:15H – 08:25H): com início no Portinho da Arrábida, passando por Vale da Rasca, Casal da Fé, Aldeia Grande e São Luís da Serra, transportando alunos para as escolas EB n.º 9 Casal das Figueiras e Escola Básica e Secundária Lima de Freitas;



- 2.º Percurso: Almoço / Regresso para casa (13:25H – 14:00H): com início na Escola Básica e Secundária Lima de Freitas, passando por São Luís da Serra, Aldeia Grande, Casal da Fé e Vale da Rasca;



- 3.º Percurso: Tarde / Regresso para casa (17:30H – 18:40H): com início na EB n.º 9 Casal das Figueiras, passando por Escola Básica e Secundária Lima de Freitas, São Luís da Serra, Aldeia Grande, Casal da Fé, Vale da Rasca e Portinho da Arrábida.



Neste itinerário cada percurso é acompanhado por uma vigilante, funcionária da autarquia.

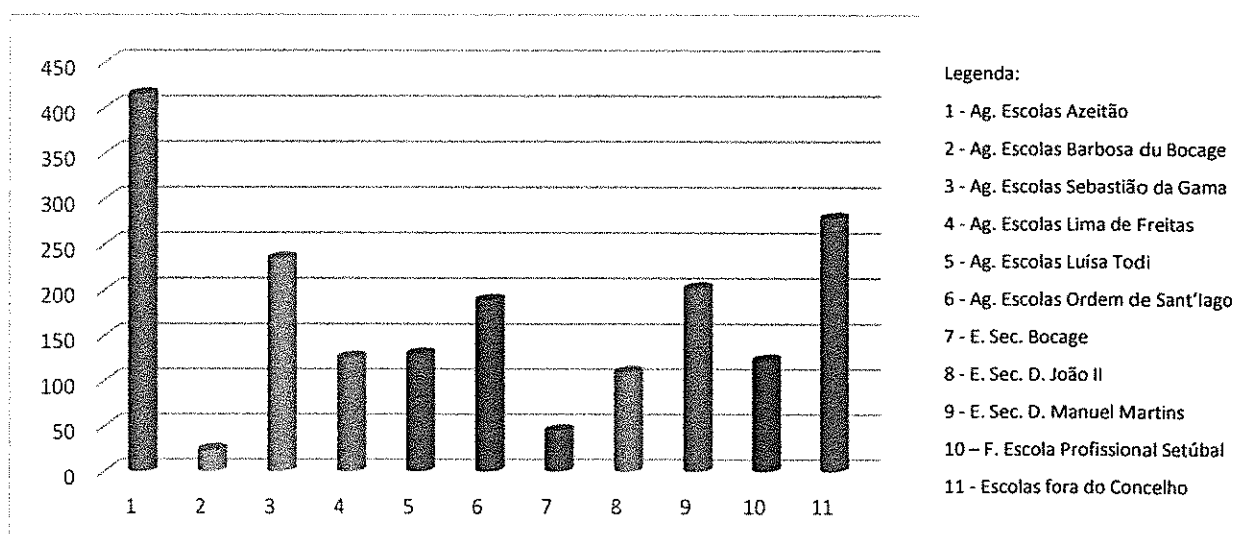
## Representação do Número de Alunos a Transportar

Quadro 12 - Previsão do número de alunos a transportar por Agrupamentos de Escolas/Estabelecimentos de Ensino

Agrupamentos de Escolas / Estabelecimentos de Ensino	Número de alunos a transportar
Agrupamento de Escolas de Azeitão	415
Agrupamento de Escolas Barbosa du Bocage	24
Agrupamento de Escolas Sebastião da Gama	235
Agrupamento de Escolas Lima de Freitas	126
Agrupamento de Escolas Luísa Todi	130
Agrupamento de Escolas Ordem de Sant'Iago	189
Escola Secundária de Bocage	45
Escola Secundária D. João II	110
Escola Secundária Dom Manuel Martins	202
Fundação Escola Profissional de Setúbal	123
Outras Escolas Fora do Concelho	279
<b>Total de Alunos</b>	<b>1878</b>

Este quadro apresenta os 1878 alunos previstos transportar repartidos pelos Agrupamentos de Escolas, Escolas Secundárias e Escolas fora do Concelho.

Gráfico 12 - Representação da Previsão do número de alunos a transportar por Agrupamentos de Escolas/Estabelecimentos de Ensino



Nesta representação gráfica salienta-se: o Agrupamento de Escolas de Azeitão transporta 415 alunos, cerca de 22,1% do total de alunos, seguindo-se das outras Escolas Fora do concelho com 279 alunos, que traduzem cerca de 14,9% do total de alunos, seguido do Agrupamento de Escolas Sebastião da Gama que transporta 235 alunos, cerca de 12,5% do total de alunos, seguindo-se a Escola Secundária D. Manuel Martins com 202 alunos, que traduz em percentagens 10,8% do Total dos alunos Transportados

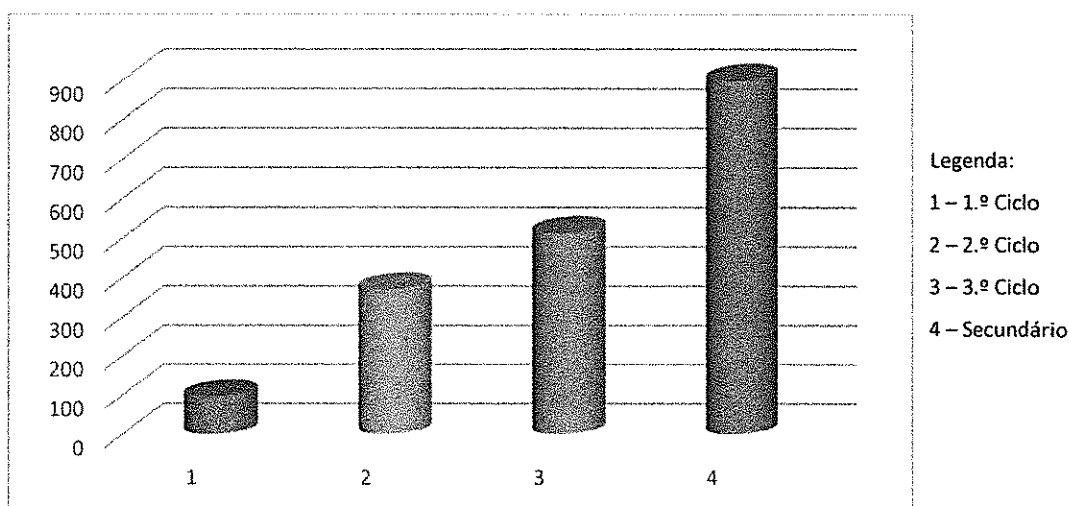
e seguindo-se do Agrupamento de Escolas Ordem de Santiago com 189 alunos, que traduz em percentagem cerca de 10,1% do total dos alunos transportados. Os restantes Agrupamentos e Escolas Secundárias representam menos de 7% dos alunos Transportados.

**Quadro 13 - Previsão do número de alunos a transportar por Nível de Ensino**

Agrupamentos de Escolas / Estabelecimentos de Ensino	Número de Alunos a Transportar				
	Ensino Básico			Ensino Secundário	Total
	1.º Ciclo	2.º Ciclo	3.º Ciclo		
Agrupamento de Escolas de Azeitão	55	145	215	.....	415
Agrupamento de Escolas Barbosa du Bocage	3	11	10	.....	24
Agrupamento de Escolas Sebastião da Gama	2	17	39	177	235
Agrupamento de Escolas Lima de Freitas	6	20	33	67	126
Agrupamento de Escolas Luísa Todi	27	76	27	.....	130
Agrupamento de Escolas Ordem de Sant'ago	3	100	65	21	189
Escola Secundária de Bocage	.....	.....	11	34	45
Escola Secundária D. João II	.....	.....	29	81	110
Escola Secundária Dom Manuel Martins	.....	.....	60	142	202
Fundação Escola Profissional de Setúbal	.....	.....	.....	123	123
Outras Escolas Fora do Concelho	.....	1	24	254	279
<b>Total de Alunos</b>	<b>96</b>	<b>370</b>	<b>513</b>	<b>899</b>	<b>1878</b>
		<b>979</b>			

É de salientar que o Ensino Básico com 979 alunos transportados representa 52,1% do total, enquanto os 899 alunos do Ensino Secundário traduzem 47,9% do total dos alunos transportados.

**Gráfico 13 – Representação do número de alunos a transportar por Nível de Ensino**



Este gráfico previsional mostra que os alunos que mais utilizam transporte são os alunos do Ensino Secundário, seguidos dos alunos do 3.º Ciclo do Ensino Básico, aparecendo em terceiro lugar os alunos do 2.º Ciclo do Ensino Básico e por último os alunos do 1.º Ciclo do Ensino Básico.

**Tarifários de Transportes**

Localidades		Zona/Código	Escalão KMS	Tarifa > 13 anos	Tarifa < 13 anos
Setúbal		Urbana	Dentro da cidade	30,00€	30,00 €
Aires Aldeia de Irmãos Alto da Guerra Brejos de Azeitão Estefanilha	Grelhal Manteigadas Poço Mouro São Luís da Serra Vale da Rasca	.01	De 1 a 4 kms	27,10 €	27,10 €
Aires Aldeia da Piedade Aldeia Grande Algeruz Azeitão Brejos de Azeitão (São Simão) Casais da Serra Curvas Estrada da Graça Faralhão Padeiras Palmela Pontes	Poço Mouro Praias do Sado Quinta da Amizade Quinta da Asseca Quinta de São Jorge Quinta do Conde Quinta do Meio Quinta do Mocho Santo Ovidio Vale Ana Gomes Vale da Rosa Vendas de Azeitão Volta da Pedra	.02	De 5 a 8 Kms	38,65 €	38,65 €
Aldeia Grande Algeruz Bairro da Bonita Batudes Brejos de Azeitão Brejos do Assa Faralhão Gâmbia	Estrada da Chamburguinha Estrada da Morgada Loja Nova Morgada Mourisca do Sado Quinta do Anjo Vale da Rasca Vendas de Azeitão Vila Fresca de Azeitão	.04	De 9 a 12 Kms	48,80 €	48,80 €
Azeitão Biscainho Brejos de Azeitão Cabanas Cajados Gâmbia	Lagoinha Palmela Quinta do Anjo Vendas de Azeitão Vila Nogueira de Azeitão	.05	De 13 a 16 Kms	60,30 €	60,30 €
Águas de Moura Aldeia de Irmãos Brejoeira Brejos de Azeitão	Casais da Serra Pinhal de Negreiros Quinta do Conde	.06	De 17 a 20 Kms	70,20 €	70,20 €
Lagameças	Ponte de Negreiros, Brejos de Azeitão, Bairro da Margaça	.07	De 20 a 23 Kms	80,35 €	80,35 €
Bairro da Margaça		.08	De 23 a 246 Kms	90,65 €	89,70 €

Tarifário TST

(Valores fornecidos pela Empresa TST – Transportes Sul do Tejo)

## Previsão da Despesa dos Transportes Escolares

### 1. Agrupamento de Escolas de Azeitão

Quadro 14 – Previsão da Despesa do Agrupamento de Escolas de Azeitão

Zona/Código	Tarifa	Alunos 1.º Ciclo	Valor Anual 1.º Ciclo	Alunos 2.º Ciclo	Valor Anual 2.º Ciclo	Alunos 3.º Ciclo	Valor Anual 3.º Ciclo	Valor Total Anual
Circuito	455,88 €	55	25.073,40 €	22	10.029,36 €	25	11.397,00 €	46.499,76 €*
.01	27,10 €	.....	.....	46	11.219,40 €	88	21.463,20 €	32.682,60 €
.02	38,65 €	.....	.....	70	24.349,50 €	91	31.654,35 €	56.003,85 €
.04	48,80 €	.....	.....	7	3.074,40 €	11	4.831,20 €	7.905,60 €
<b>Totais</b>		55	25.073,40 €	145	48.672,66 €	215	69.345,75 €	143.091,81 €

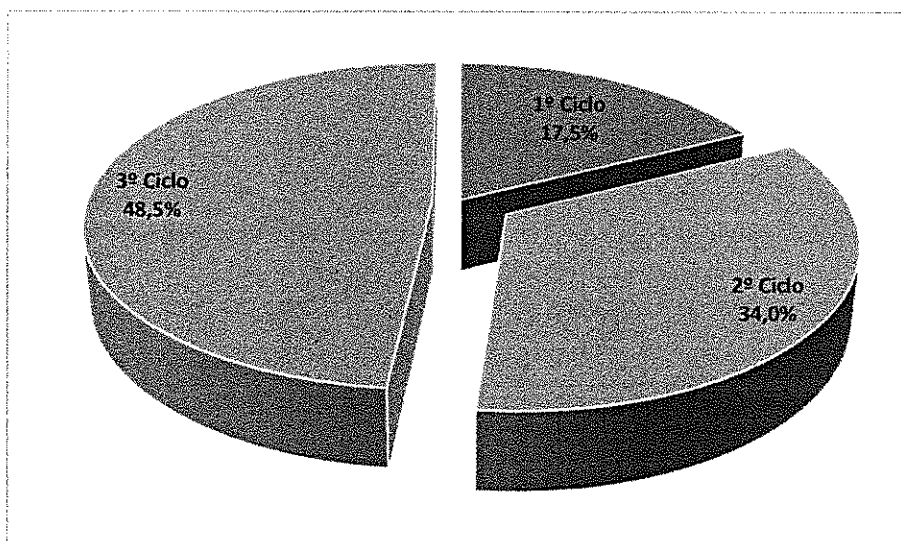
\* Acresce o montante de 8.156,16 €, referente ao vencimento das duas vigilantes que acompanham o percurso.

Este valor não é pago pela rubrica dos transportes escolares.

No Agrupamento de Escolas de Azeitão prevê-se que a despesa em transportes escolares alcance o montante de 143.091,81 Euros, sendo o valor de 25.073,40 Euros para o 1.º Ciclo do Ensino Básico, o montante de 48.672,66 Euros para o 2ºCiclo do Ensino Básico e o valor mais elevado de 69.345,75 Euros para o 3.º Ciclo do Ensino Básico.

É de referir que é no Agrupamento de Escolas de Azeitão que a despesa em transporte escolar regista o valor mais alto, cerca de 20,2% do total da despesa. Este facto explica-se por ser uma freguesia rural, composta na sua maioria por moradias e com uma rede de transportes públicos muito fraca.

Gráfico 14 – Representação da Previsão da Despesa do Agrupamento de Escolas de Azeitão



Em termos de percentagem, a representação no gráfico 14, traduz 17,5% do valor da despesa para os alunos do 1.º Ciclo do Ensino Básico, 34,0% do valor da despesa para os alunos do 2ºCiclo do Ensino Básico e cerca de metade (48,5%) do valor da despesa para os alunos do 3.º Ciclo do Ensino Básico.

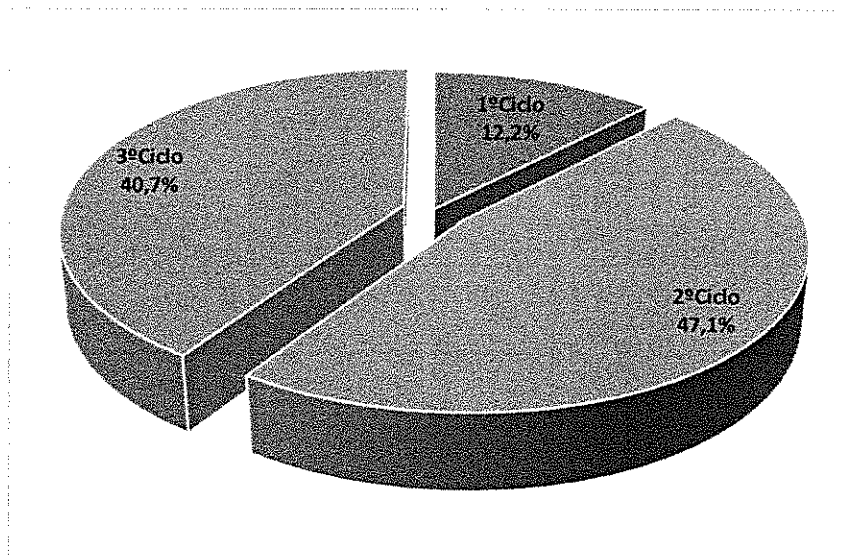
## 2. Agrupamento de Escolas Barbosa du Bocage

Quadro 15 – Previsão da Despesa do Agrupamento de Escolas Barbosa du Bocage

Zona/Código	Tarifa	Alunos 1.º Ciclo	Valor Anual 1.º Ciclo	Alunos 2.º Ciclo	Valor Anual 2.º Ciclo	Alunos 3.º Ciclo	Valor Anual 3.º Ciclo	Valor Total Anual
Urbana	30,00 €	3	810,00 €	9	2.430,00 €	10	2.700,00 €	5.940,00 €
.02	38,65 €	.....	.....	2	695,70 €	.....	.....	695,70 €
.05	60,30 €	.....	.....	.....	.....	.....	.....	.....
<b>Totais</b>		3	810,00 €	11	3.125,70 €	10	2.700,00 €	6.635,70 €

No Agrupamento de Escolas Barbosa du Bocage estima-se uma despesa em Transportes Escolares no valor total de 6.635,70 Euros, repartindo-se pelo 2º Ciclo do Ensino Básico com 3.125,70 Euros, pelo 3º Ciclo do Ensino Básico com 2.700,00 Euros e pelo 1º Ciclo do Ensino Básico que apresenta menos valor com 810,00 Euros. Verifica-se assim, que é o 2º Ciclo que apresenta o maior montante de despesa.

Gráfico 15 – Representação da Previsão da Despesa do Agrupamento de Escolas Barbosa du Bocage



A representação do gráfico 15 indica em termos de percentagem que o valor da despesa é maior no 2º, seguindo-se o 3º Ciclo do Ensino Básico, enquanto o 1º Ciclo do Ensino Básico apresenta um valor menor.

3. Agrupamento de Escolas Sebastião da Gama

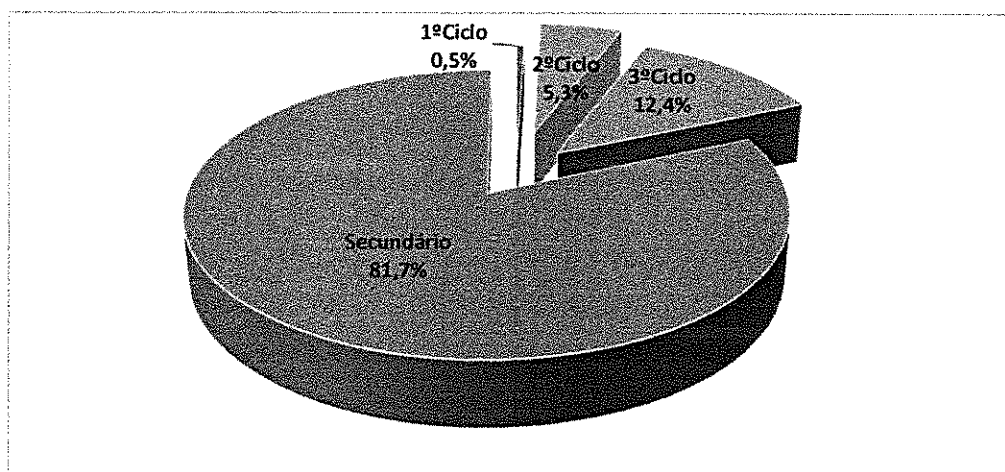
Quadro 16 – Previsão da Despesa do Agrupamento de Escolas Sebastião da Gama

Zona/Código	Tarifa	Alunos 1.º Ciclo	Valor Anual 1.º Ciclo	Alunos 2.º Ciclo	Valor Anual 2.º Ciclo	Alunos 3.º Ciclo	Valor Anual 3.º Ciclo	Alunos Secundário	Valor Anual Secundário	Valor Total Anual
Urbana	30,00 €	2	540,00 €	5	1.350,00 €	7	1.890,00 €	25	6.750,00 €	10.530,00 €
.01	27,10 €	.....	.....	1	243,90 €	8	1.951,20 €	3	731,70 €	2.926,80 €
.02	38,65 €	.....	.....	11	3.826,35 €	21	7.304,85 €	26	9.044,10 €	20.175,30 €
.04	48,80 €	.....	.....	.....	.....	1	439,20 €	11	4.831,20 €	5.270,40 €
.05	60,30 €	.....	.....	.....	.....	2	1.085,40 €	101	54.812,70 €	55.898,10 €
.06	70,20 €	.....	.....	.....	.....	.....	.....	10	6.318,00 €	6.318,00 €
.07	80,35 €	.....	.....	.....	.....	.....	.....	1	723,15 €	723,15 €
.08	90,65 €	.....	.....	.....	.....	.....	.....	.....	.....	.....
<b>Totais</b>		<b>2</b>	<b>540,00 €</b>	<b>17</b>	<b>5.420,25 €</b>	<b>39</b>	<b>12.670,65 €</b>	<b>177</b>	<b>83.210,85 €</b>	<b>101.841,75 €</b>

No Agrupamento de Escolas Sebastião da Gama prevê-se que a despesa total em Transportes Escolares apresente o valor de 101.841,75 Euros, repartido respetivamente pelo 1.º Ciclo do Ensino Básico no valor de 540,00 Euros, pelo 2.º Ciclo do Ensino Básico no montante de 5.420,25 Euros, pelo 3.º Ciclo do Ensino Básico no valor de 12.670,65 Euros e pelo montante de 83.210,85 Euros do Ensino Secundário.

É de realçar que a despesa de Transportes Escolares se deve na maior parte à despesa com os alunos do Ensino Secundário, que ascende a 83.210,85 Euros. Este facto resulta dos alunos que residem em Azeitão e também dos alunos que residem nas Praias do Sado, pertencerem ao Agrupamento e frequentam a Escola Básica 2,3 de Aranguez e/ou na Escola Secundária Sebastião da Gama.

Gráfico 16 – Representação da Previsão da Despesa do Agrupamento de Escolas Sebastião da Gama



Em termos de percentagem, a representação do gráfico 16, mostra que o 1.º Ciclo do Ensino Básico tem 0,5% do valor da despesa, o 2.º Ciclo do Ensino Básico 5,3% do valor da despesa, o 3.º Ciclo do Ensino Básico 12,4% e o Ensino Secundário 81,7% da despesa. Este gráfico previsional demonstra que é o Ensino Secundário que representa o maior valor de despesa em Transporte Escolar.

4. Agrupamento de Escolas Lima de Freitas

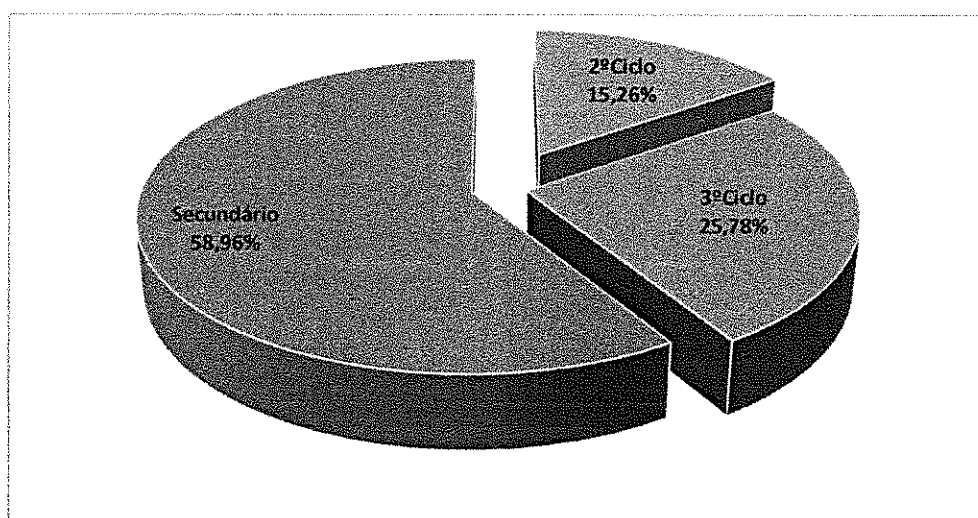
Quadro 17 – Previsão da Despesa do Agrupamento de Escolas Lima de Freitas

Zona/Código	Tarifa	Alunos 1.º Ciclo	Valor Anual 1.º Ciclo	Alunos 2.º Ciclo	Valor Anual 2.º Ciclo	Alunos 3.º Ciclo	Valor Anual 3.º Ciclo	Alunos Secundário	Valor Anual Secundário	Valor Total Anual
Urbana	30,00 €	.....	.....	17	4.590,00 €	26	7.020,00 €	58	15.660,00 €	27.270,00 €
.01	27,10 €	.....	.....	.....	.....	3	731,70 €	.....	.....	731,70 €
.02	38,65 €	.....	.....	.....	.....	.....	.....	.....	.....	.....
.04	48,80 €	.....	.....	.....	.....	.....	.....	1	439,20 €	439,20 €
.05	60,30 €	.....	.....	.....	.....	.....	.....	3	1.628,10 €	1.628,10 €
Circuito		6	.....	3	.....	4	.....	5	.....	.....
<b>Totais</b>		6	.....	20	4.590,00 €	33	7.751,70 €	67	17.727,30€	30.069,00 €

No Agrupamento de Escolas Lima de Freitas estima-se uma despesa no montante total de 30.069,00 Euros, distribuída pelo valor de 4.590,00 Euros no 2.º Ciclo do Ensino Básico, pela verba de 7.751,70 Euros no 3.º Ciclo do Ensino Básico, pelo montante de 17.727,30 Euros no Ensino Secundário e pela despesa do Circuito que apresenta o valor de 39.379,10 Euros, no entanto este valor não é pago pela rubrica dos transportes escolares.

A previsão anual da despesa deste circuito é de 39.379,10 Euros, referentes ao custo com o autocarro, motorista e duas vigilantes.

Gráfico 17 – Representação da Previsão de Despesa do Agrupamento de Escolas Lima de Freitas



A representação do gráfico 17 indica em termos de percentagem que o 2.º Ciclo do Ensino Básico traduz 15,26% da despesa, o 3.º Ciclo do Ensino Básico 25,78% da despesa, e o Ensino Secundário 58,96% da despesa.

Verifica-se na previsão desta representação gráfica que a maior despesa regista-se nos alunos que frequentam o Ensino Secundário.

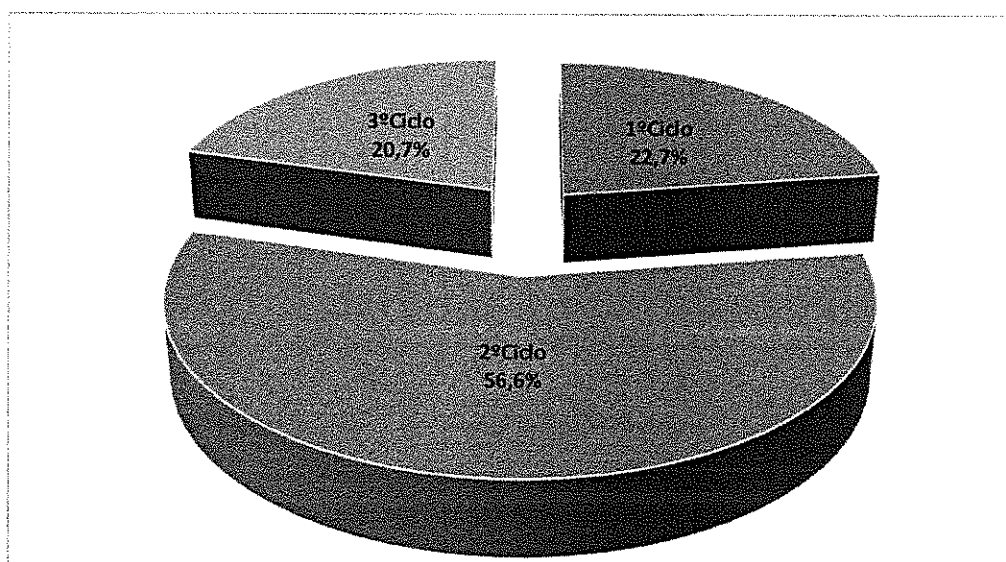
5. Agrupamento de Escolas Luísa Todí

Quadro 18 – Previsão da Despesa do Agrupamento de Escolas Luísa Todí

Zona/Código	Tarifa	Alunos 1.º Ciclo	Valor Anual 1.º Ciclo	Alunos 2.º Ciclo	Valor Anual 2.º Ciclo	Alunos 3.º Ciclo	Valor Anual 3.º Ciclo	Valor Total Anual
Urbana	30,00 €	2	540,00 €	2	540,00 €	1	270,00 €	1.350,00 €
.01	27,10 €	4	975,60 €	10	2.439,00 €	4	975,60 €	4.390,20 €
.02	38,65 €	5	1.739,25 €	34	11.826,90 €	10	3.478,50 €	17.044,65 €
.04	48,80 €	2	878,40 €	4	1.756,80 €	2	878,40 €	3.513,60 €
.05	60,30 €	10	5.427,00 €	22	11.939,40 €	7	3.798,90 €	21.165,30 €
.06	70,20 €	.....	.....	.....	.....	1	631,80 €	631,80 €
.07	80,35 €	2	1.446,30 €	2	1.446,30 €	1	723,15 €	3.615,75 €
.08	90,65 €	2	1.631,70 €	2	1.631,70 €	1	815,85 €	4.079,25 €
<b>Totais</b>		<b>27</b>	<b>12.638,25 €</b>	<b>76</b>	<b>31.580,10 €</b>	<b>27</b>	<b>11.572,20 €</b>	<b>55.790,55 €</b>

No Agrupamento de Escolas Luísa Todí prevê-se uma verba para a despesa no valor de 55.790,55 Euros, para a qual contribui o valor de 12.638,25 Euros para o 1.º Ciclo do Ensino Básico, o montante de 31.580,10 Euros para o 2.º Ciclo do Ensino Básico e o valor de 11.572,20 Euros para o 3.º Ciclo do Ensino Básico. É de registar que a maior despesa em transporte escolar é com o 2.º Ciclo do Ensino Básico.

Gráfico 18 – Representação da Previsão da Despesa do Agrupamento de Escolas Luísa Todí



A representação do gráfico 18, refere em termos de percentagem que o 1.º Ciclo do Ensino Básico traduz 22,7% do valor da despesa, o 2.º Ciclo do Ensino Básico 56,6% do valor da despesa e o 3.º Ciclo do Ensino Básico 20,7% do valor da despesa. Este gráfico evidencia que o maior valor da despesa prevista, regista-se nos alunos do 2º Ciclo do Ensino Básico.

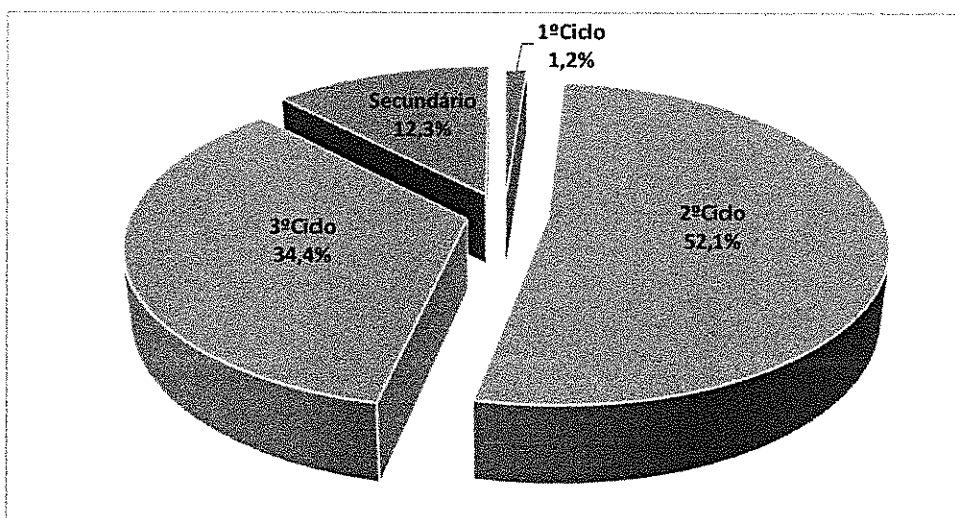
6. Agrupamento de Escolas Ordem de Sant'ago

Quadro 19 – Previsão da Despesa do Agrupamento de Escolas Ordem de Sant'ago

Zona/Código	Tarifa	Alunos 1.º Ciclo	Valor Anual 1.º Ciclo	Alunos 2.º Ciclo	Valor Anual 2.º Ciclo	Alunos 3.º Ciclo	Valor Anual 3.º Ciclo	Alunos Secundário	Valor Anual Secundário	Valor Total Anual
Urbana	30,00 €	3	810,00 €	.....	.....	7	1.890,00 €	3	810,00 €	3.510,00 €
.01	27,10 €	.....	.....	.....	.....	.....	.....	.....	.....	.....
.02	38,65 €	.....	.....	96	33.393,60 €	45	15.653,25 €	9	3.130,65 €	52.177,50 €
.04	48,80 €	.....	.....	4	1.756,80 €	13	5.709,60 €	6	2.635,20 €	10.101,60 €
.05	60,30 €	.....	.....	.....	.....	.....	.....	2	1.085,40 €	1.085,40 €
.06	70,20 €	.....	.....	.....	.....	.....	.....	1	631,80 €	631,80 €
<b>Totais</b>		<b>3</b>	<b>810,00 €</b>	<b>100</b>	<b>35.150,40 €</b>	<b>65</b>	<b>23.252,85 €</b>	<b>21</b>	<b>8.293,05 €</b>	<b>67.506,30 €</b>

No Agrupamento de Escolas Ordem de Sant'ago prevê-se uma despesa no montante total de 67.506,30 Euros, do qual a verba de 810,00 Euros é para o 1.º Ciclo do Ensino Básico, o valor de 35.150,40 Euros é para o 2.º Ciclo do Ensino Básico, o valor de 23.252,85 Euros para o 3.º Ciclo do Ensino Básico e o montante de 8.293,05 Euros para o Ensino Secundário. Neste Agrupamento o maior valor da despesa com Transportes Escolares verifica-se com os alunos que estudam no 2.º Ciclo do Ensino Básico.

Gráfico 19 – Representação da Previsão da Despesa no Agrupamento de Escolas Ordem de Sant'ago



O gráfico 19 representa em termos de percentagem, que o 1.º Ciclo do Ensino Básico regista 1,2% do valor da despesa, o 2.º Ciclo do Ensino Básico 52,1% do valor da despesa, o 3.º Ciclo do Ensino Básico 34,4% do valor da despesa e o Ensino Secundário 12,3% do valor da despesa.

Este gráfico elucida que o valor da despesa estimado, é superior no 2.º Ciclo do Ensino Básico.

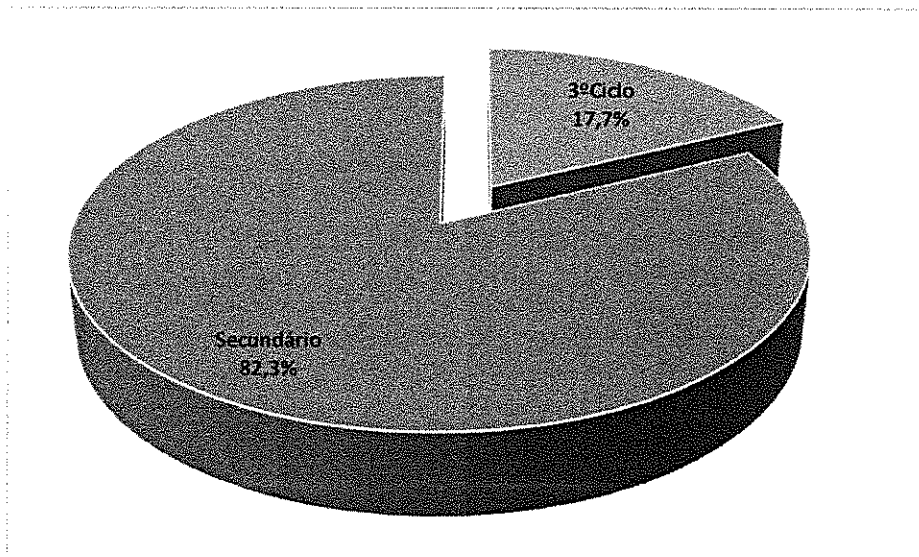
7. Escola Secundária de Bocage

Quadro 20 – Previsão da Despesa da Escola Secundária de Bocage

Zona/Código	Tarifa	Alunos 3.º Ciclo	Valor Anual 3.º Ciclo	Alunos Secundário	Valor Anual Secundário	Valor Total Anual
Urbana	30,00 €	6	1.620,00 €	10	2.700,00 €	4.320,00 €
.01	27,10 €	.....	.....	.....	.....	.....
.02	38,65 €	5	1.739,25 €	2	695,70 €	2.434,95 €
.04	48,80 €	.....	.....	.....	.....	.....
.05	60,30 €	.....	.....	19	10.311,30 €	10.311,30 €
.06	70,20 €	.....	.....	3	1.895,40 €	1.895,40 €
<b>Totais</b>		<b>11</b>	<b>3.359,25 €</b>	<b>34</b>	<b>15.602,40 €</b>	<b>18.961,65 €</b>

Na Escola Secundária de Bocage estima-se uma despesa no montante de 18.961,65 Euros, distribuída pelo 3.º Ciclo do Ensino Básico com 3.359,25 Euros e pelo Ensino Secundário com 15.602,40 Euros.

Gráfico 20 – Representação da Previsão da Despesa da Escola Secundária de Bocage



As percentagens apresentadas no gráfico 20, indica que o 3.º Ciclo do Ensino Básico apresenta 17,7% da despesa e o Ensino Secundário 82,3% da despesa prevista em Transportes Escolares.

Este gráfico evidencia que o valor de despesa com o Ensino Secundário é bastante significativa.

8. Escola Secundária D. João II

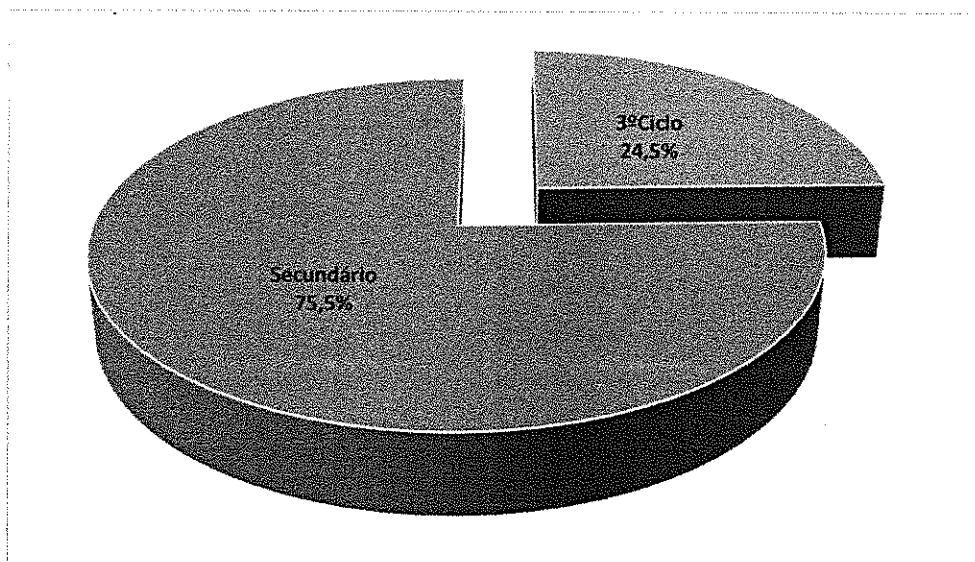
Quadro 21 – Previsão da Despesa da Escola Secundária D. João II

Zona/Código	Tarifa	Alunos 3.º Ciclo	Valor Anual 3.º Ciclo	Alunos Secundário	Valor Anual Secundário	Valor Total Anual
Urbana	30,00 €	3	810,00 €	11	2.970,00 €	3.780,00 €
.01	27,10 €	1	243,90 €	1	243,90 €	487,80 €
.02	38,65 €	18	6.261,30 €	36	12.522,60 €	18.783,90 €
.04	48,80 €	1	439,20 €	10	4.392,00 €	4.831,20 €
.05	60,30 €	6	3.256,20 €	13	7.055,10 €	10.311,30 €
.06	70,20 €	.....	.....	5	3.159,00 €	3.159,00 €
.07	80,35 €	.....	.....	5	3.615,75 €	3.615,75 €
<b>Totais</b>		29	11.010,60 €	81	33.958,35 €	44.968,95 €

Na Escola Secundária D. João II estima-se uma despesa no valor de 44.968,95 Euros, repartido pelo montante de 11.010,60 Euros para o 3.º Ciclo do Ensino Básico e pelo valor de 33.958,35 Euros para o Ensino Secundário.

É de salientar que nesta escola a previsão da despesa é mais elevada no Ensino Secundário.

Gráfico 21 – Representação da Previsão da Despesa da Escola Secundária D. João II



A representação do gráfico 21 evidencia em termos de percentagem que o Ensino Secundário representa a despesa mais elevada, com 75,5% do total, enquanto que o 3º Ciclo do Ensino Básico regista 24,5% do total.

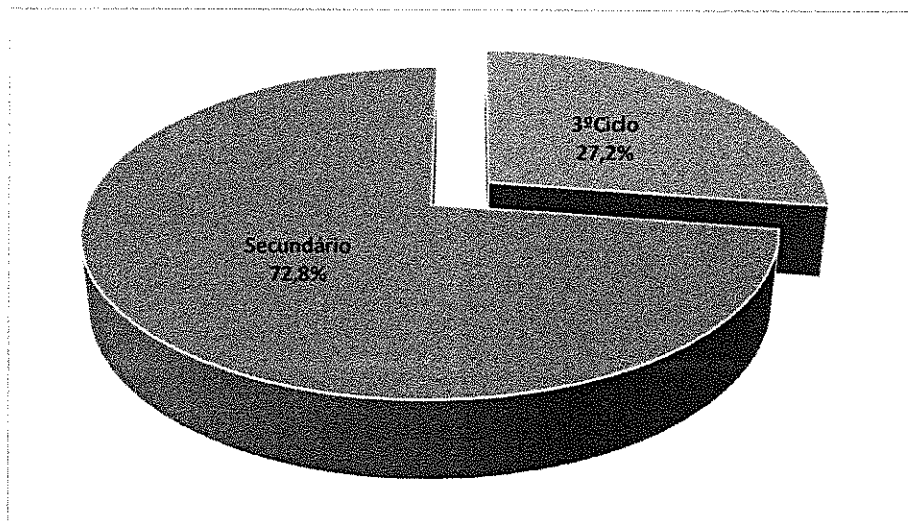
9. Escola Secundária Dom Manuel Martins

Quadro 22 – Previsão da Despesa da Escola Secundária Dom Manuel Martins

Zona/Código	Tarifa	Alunos 3.º Ciclo	Valor Anual 3.º Ciclo	Alunos Secundário	Valor Anual Secundário	Valor Total Anual
Urbana	30,00 €	15	4.050,00 €	50	13.500,00 €	17.550,00 €
.01	27,10 €	3	731,70 €	4	975,60 €	1.707,30 €
.02	38,65 €	39	13.566,15 €	56	19.479,60 €	33.045,75 €
.04	48,80 €	3	1.317,60 €	10	4.392,00 €	5.709,60 €
.05	60,30 €	.....	.....	8	4.341,60 €	4.341,60 €
.06	70,20 €	.....	.....	6	3.790,80 €	3.790,80 €
.07	80,35 €	.....	.....	4	2.892,60 €	2.892,60 €
.08	90,65 €	.....	.....	4	3.263,40 €	3.263,40 €
<b>Totais</b>		60	19.665,45 €	142	52.635,60 €	72.301,05 €

Na Escola Secundária Dom Manuel Martins estima-se uma despesa no valor de 72.301,05 Euros, repartindo-se pelos alunos do Ensino Secundário, no montante de 52.635,60 Euros e pela despesa no valor de 19.665,45 Euros referente aos alunos do 3ºCiclo do Ensino Básico.

Gráfico 22 – Representação da Previsão da Despesa da Escola Secundária Dom Manuel Martins



O gráfico 22 representa as percentagens de previsão da despesa, com relevância para os alunos do Ensino Secundário, com 72,8% da despesa total, enquanto os alunos do 3.º Ciclo do Ensino Básico apresentam 27,2% do valor da despesa.


10. Fundação Escola Profissional de Setúbal

Quadro 23 – Previsão da Despesa da Fundação Escola Profissional de Setúbal

Zona/Código	Tarifa	Alunos 3.º Ciclo	Valor Anual 3.º Ciclo	Alunos Secundário	Valor Anual Secundário	Valor Total Anual
Urbana	30,00 €	.....	.....	22	5.940,00 €	5.940,00 €
.01	27,10 €	.....	.....	81	19.755,90 €	19.755,90 €
.02	38,65 €	.....	.....	7	2.434,95 €	2.434,95 €
.04	48,80 €	.....	.....	7	3.074,40 €	3.074,40 €
.05	60,30 €	.....	.....	6	3.256,20 €	3.256,20 €
.06	70,20 €	.....	.....	.....	.....	.....
.07	80,35 €	.....	.....	.....	.....	.....
.08	90,65 €	.....	.....	.....	.....	.....
<b>Totais</b>		.....	.....	123	<b>34.461,45 €</b>	<b>34.461,45 €</b>

Na Fundação Escola Profissional de Setúbal estima-se uma despesa no valor de 34.461,45 Euros, apenas dos alunos do Ensino Secundário.

Gráfico 23 – Representação da Previsão da Despesa da Fundação Escola Profissional de Setúbal



O gráfico 23 representa as percentagens de previsão da despesa, para os alunos do Ensino Secundário, com 100% da despesa.

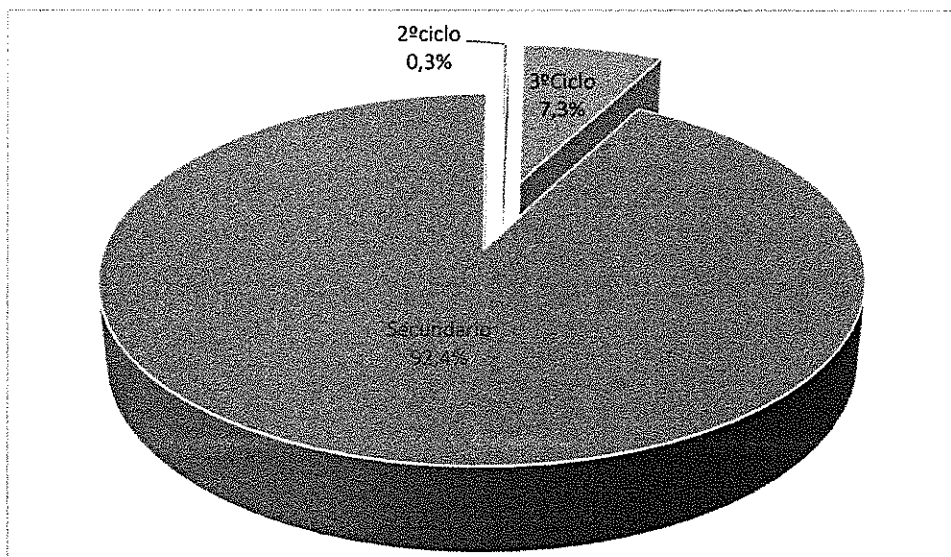
11. Alunos a Estudar Fora do Concelho

Quadro 24 – Previsão da Despesa de Alunos a Estudar Fora do Concelho

Zona/Código	Tarifa	Alunos 2ºCiclo	Valor Anual 2.º Ciclo	Alunos 3.º Ciclo	Valor Anual 3.º Ciclo	Alunos Secundário	Valor Anual Secundário	Valor Total Anual
.01	27,10 €	.....	.....	1	243,00 €	4	975,60 €	1.219,50 €
.02	38,65 €	.....	.....	13	4.522,05 €	15	5.217,75 €	9.739,80 €
.04	48,80 €	1	439,20	5	2.196,00 €	122	53.582,40 €	56.217,60 €
.05	60,30 €	.....	.....	5	2.713,50 €	96	52.099,20 €	54.812,70 €
.06	70,20 €	.....	.....	.....	.....	17	10.740,60 €	10.740,60 €
<b>Totais</b>		<b>1</b>	<b>439,20</b>	<b>24</b>	<b>9.675,45 €</b>	<b>254</b>	<b>122.615,55 €</b>	<b>132.730,20 €</b>

Em relação aos alunos residentes no Concelho a estudar noutras localidades, devido ao facto de frequentarem áreas de ensino que não são lecionadas em Setúbal e por inexistência do grau de ensino na área de residência, principalmente em Azeitão, estima-se uma despesa no montante de 132.730,20 Euros.

Gráfico 24 - Representação da Previsão da Despesa de Alunos a Estudar Fora do Concelho



A representação do gráfico 24 apresenta a previsão da grandeza do Ensino Secundário com 92,4% do valor da despesa, enquanto o 3.º Ciclo do Ensino Básico representa 7,3% e o 2.º Ciclo do Ensino Básico representa 0,3% do valor total.

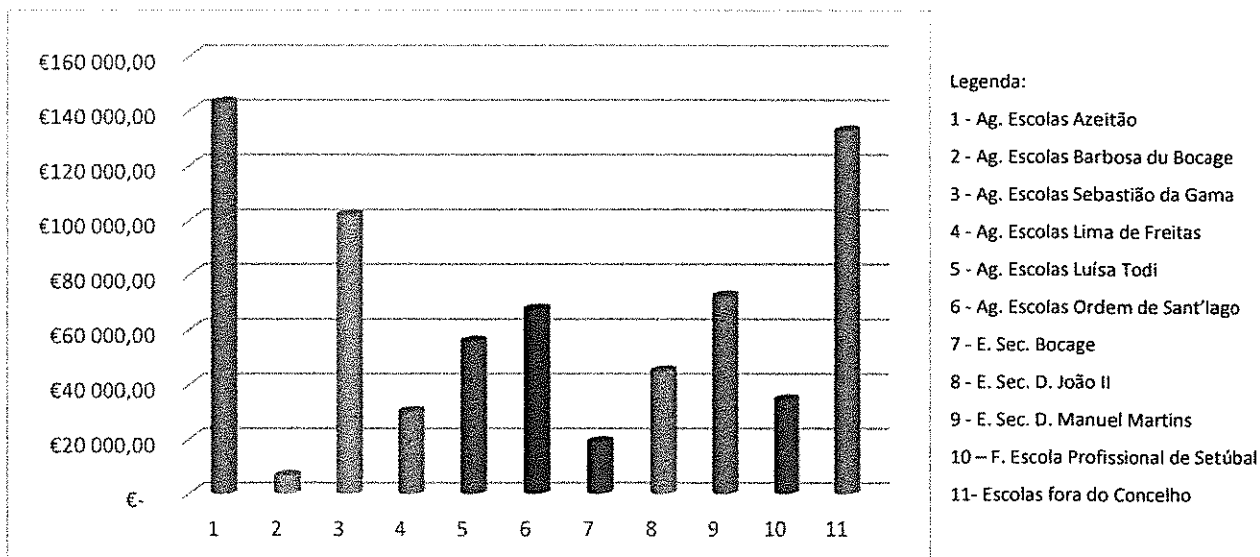
## Representação da Despesa dos Transportes Escolares

Quadro 25 - Previsão da Despesa por Agrupamentos de Escolas/Estabelecimentos de Ensino

Agrupamentos de Escolas / Estabelecimentos de Ensino	Valor Total Anual / Euros
Agrupamento de Escolas de Azeitão	143.091,81 €
Agrupamento de Escolas Barbosa du Bocage	6.635,70 €
Agrupamento de Escolas Sebastião da Gama	101.841,75 €
Agrupamento de Escolas Lima de Freitas	30.069,00 €
Agrupamento de Escolas Luísa Todi	55.790,55 €
Agrupamento de Escolas Ordem de Sant'ago	67.506,30 €
Escola Secundária de Bocage	18.961,65 €
Escola Secundária D. João II	44.968,95 €
Escola Secundária Dom Manuel Martins	72.301,05 €
Fundação Escola Profissional de Setúbal	34.461,45 €
Outras Escolas Fora do Concelho	132.730,20 €
<b>Total de Despesa</b>	<b>708.358,41 €</b>

Este quadro mostra a despesa no valor de 708.358,41 Euros distribuída pelos Agrupamentos de Escolas, Escolas Secundárias e Escolas fora do Concelho.

Gráfico 25 - Previsão da Despesa por Agrupamentos de Escolas/Estabelecimentos de Ensino



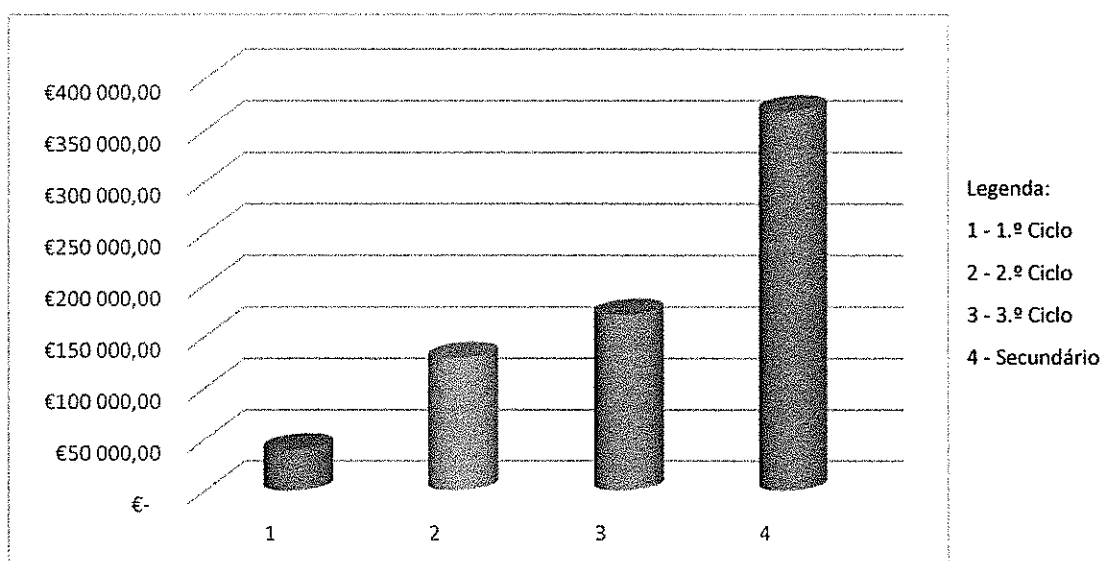
Nesta representação gráfica salienta-se que a maior parte da despesa de transportes escolares corresponde ao Agrupamento de Escolas de Azeitão cuja verba prevista atinge 143.091,81 Euros, seguindo-se as outras Escolas fora do concelho que registam o montante de 132.730,20 Euros, depois o Agrupamento de Escolas Sebastião da Gama que apresenta o valor previsto de 101.841,75 Euros, e a seguir a Escola Secundária D. Manuel Martins com 72.301,05 Euros.

Quadro 26 - Previsão da Despesa por Nível de Ensino

Agrupamentos de Escolas / Estabelecimentos de Ensino	Valor Total Anual / Euros				Total
	Ensino Básico			Ensino Secundário	
	1.º Ciclo	2.º Ciclo	3.º Ciclo		
Agrupamento de Escolas de Azeitão	25.073,40 €	48.672,66 €	69.345,75 €	.....	143.091,81 €
Agrupamento de Escolas Barbosa du Bocage	810,00 €	3.125,70 €	2.700,00 €	.....	6.635,70 €
Agrupamento de Escolas Sebastião da Gama	540,00 €	5.420,25 €	12.670,65 €	83.210,85 €	101.841,75 €
Agrupamento de Escolas Lima de Freitas	.....	4.590,00 €	7.751,70 €	17.727,30 €	30.069,00 €
Agrupamento de Escolas Luísa Todi	12.638,25 €	31.580,10 €	11.572,20 €	.....	55.790,55 €
Agrupamento de Escolas Ordem de Sant'iago	810,00 €	35.150,40 €	23.252,85 €	8.293,05 €	67.506,30 €
Escola Secundária de Bocage	.....	.....	3.359,25 €	15.602,40 €	18.961,65 €
Escola Secundária D. João II	.....	.....	11.010,60 €	33.958,35 €	44.968,95 €
Escola Secundária Dom Manuel Martins	.....	.....	19.665,45 €	52.635,60 €	72.301,05 €
Fundação Escola Profissional de Setúbal	.....	.....	.....	34.461,45 €	34.461,45 €
Outras Escolas Fora do Concelho	.....	439,20 €	9.675,45 €	122.615,55 €	132.730,20 €
<b>Totais</b>	<b>39.871,65 €</b>	<b>128.978,31 €</b>	<b>171.003,90 €</b>	<b>368.504,55 €</b>	<b>708.358,41 €</b>

É de salientar que o Ensino Básico atingiu o valor mais elevado com 339.853,86 Euros, representando 48,0% do total da despesa em transportes escolares, enquanto o montante 368.504,55 Euros do Ensino Secundário, traduz 52,0% do total da despesa em transportes escolares.

Gráfico 26 - Representação da Despesa por Nível de Ensino



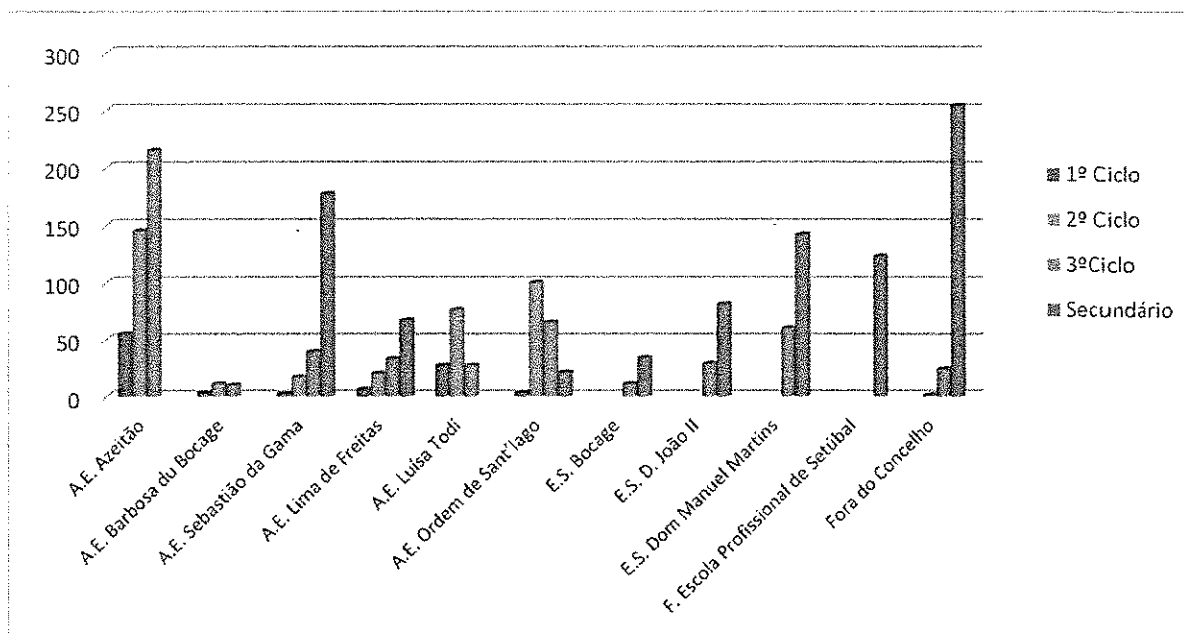
Este gráfico previsional regista que a maior parte da despesa se verifica com o Ensino Secundário, seguido pelo 3.º Ciclo do Ensino Básico, aparecendo em terceiro lugar o 2.º Ciclo do Ensino Básico e por último o 1.º Ciclo do Ensino Básico.

## Representação do Número de Alunos e da Despesa dos Transportes Escolares

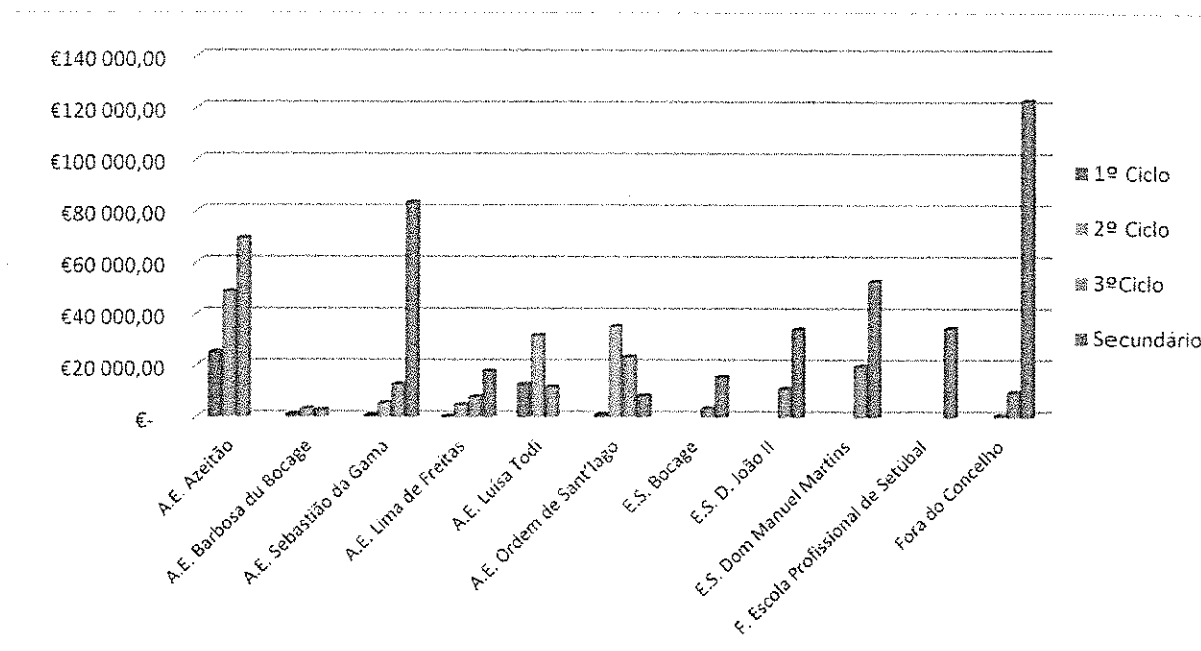
Quadro 27 - Previsão do Número de alunos e da Despesa por Nível de Ensino

Agrupamentos de Escolas / Escolas Secundárias	Número de Alunos a Transportar / Valor Total									
	Ensino Básico						Ensino Secundário		Total	
	1.º Ciclo		2.º Ciclo		3.º Ciclo					
A.E. Azeitão	55	25.073,40	145	48.672,66 €	215	69.345,75 €	.....	.....	415	143.091,81 €
A.E. Barbosa du Bocage	3	810,00 €	11	3.125,70 €	10	2.700,00 €	.....	.....	24	6.635,70 €
A.E. Sebastião da Gama	2	540,00 €	17	5.420,25 €	39	12.670,65 €	177	83.210,85 €	235	101.841,75 €
A.E. Lima de Freitas	6	.....	20	4.590,00 €	33	7.751,70 €	67	17.727,30 €	126	30.069,00 €
A.E. Luísa Todi	27	12.638,25 €	76	31.580,10 €	27	11.572,20 €	.....	.....	130	55.790,55 €
A.E. Ordem de Sant'Iago	3	810,00 €	100	35.150,40 €	65	23.252,85 €	21	8.293,05 €	189	67.506,30 €
E.S. Bocage	.....	.....	.....	.....	11	3.359,25 €	34	15.602,40 €	45	18.961,65 €
E.S. D. João II	.....	.....	.....	.....	29	11.010,60 €	81	33.958,35 €	110	44.968,95 €
E.S. Dom Manuel Martins	.....	.....	.....	.....	60	19.665,45 €	142	52.635,60 €	202	72.301,05 €
F. Escola Profissional de Setúbal	.....	.....	.....	.....	.....	.....	123	34.461,45 €	123	34.461,45 €
Fora do Concelho	.....	.....	1	439,20 €	24	9.675,45 €	254	122.615,55 €	279	132.730,20 €
<b>Totais</b>	<b>96</b>	<b>39.871,65 €</b>	<b>370</b>	<b>128.978,31 €</b>	<b>513</b>	<b>171.003,90 €</b>	<b>899</b>	<b>368.504,55 €</b>	<b>1878</b>	<b>708.358,41 €</b>

Gráfico 27 - Representação do Número de Alunos a Transportar por Nível de Ensino



**Gráfico 28 - Representação Receita dos Transportes Escolares por Nível de Ensino**



**Receita de Transportes Escolares**

**Quadro 28- Receita dos Transportes Escolares - Alunos do 3.º Ciclo do Ensino Básico**

Agrupamentos de Escolas / Estabelecimentos de Ensino	Alunos 3.º Ciclo	Comparticipação Anual
Agrupamento de Escolas de Azeitão	215	<b>118.284,00 €</b>
Agrupamento de Escolas Barbosa du Bocage	10	
Agrupamento de Escolas Sebastião da Gama	39	
Agrupamento de Escolas Lima de Freitas	33	
Agrupamento de Escolas Luísa Todi	27	
Agrupamento de Escolas Ordem de Sant'iago	65	
Escola Secundária de Bocage	11	
Escola Secundária D. João II	29	
Escola Secundária Dom Manuel Martins	60	
<b>Totais</b>		<b>118.284,00 €</b>

A receita de transportes escolares referente aos alunos do 3.º Ciclo do Ensino Básico, de acordo com o nº4, do artigo 44º, da Lei nº 7-A/2016, de 30 de março do Orçamento de Estado para 2016, foi incluída no Fundo Social Municipal.

Proposta de Plano de Transportes Escolares 2017/2018

Previsão da Despesa





Quadro 1 - Previsão da Despesa em Transportes Escolares

Descrição	Investimento			
	Ensino Básico			Ensino Secundário
	1.º Ciclo	2.º Ciclo	3.º Ciclo	
Escolas Básicas do 1.º, 2.º e 3.º Ciclos e Escolas Secundárias	39.871,65 €	128.978,31 €	171.003,90 €	368.504,55 €
<b>Total</b>	<b>708.358,41 €</b>			

Parecer







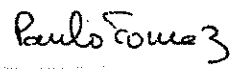
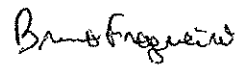
O Conselho Municipal de Educação em reunião de 8 de setembro de 2017 dá parecer favorável ao Plano Municipal de Transportes Escolares 2017/2018.

Assinaturas

Maria das Dores Marques Banheiro Meira	Presidente da Câmara Municipal	
Pedro Sérgio Fernandes Pina	Vereador do Pelouro da Educação	
Rogério da Conceição Palma Rodrigues	Presidente da Assembleia Municipal	
Junta de Freguesia do Sado	Juntas de Freguesia do Concelho	
Delegado Regional de Educação de Lisboa e Vale do Tejo	Direção Geral dos Estabelecimentos Escolares	
Agrupamento de Centros de Saúde Arrábida	Serviços públicos de saúde	
Centro Regional de Segurança Social de Setúbal	Serviços de segurança social	
Instituto de Emprego e Formação Profissional de Setúbal	Serviço de emprego e formação profissional	
Instituto Português do Desporto e Juventude	Serviço público da área da juventude e do desporto	Eduardo Marques
Guarda Nacional Republicana DETACHAMENTO REGIONAL DE SETÚBAL / VERBAS DE	Forças de segurança	

PROGRAMAS ESPECIAIS

CÂMARA MUNICIPAL DE SETÚBAL

Instituto Politécnico de Setúbal	Instituições Ensino Superior Público	
Maria de Fátima Machado Pitadas Fernandes	Docentes de Educação Pré-Escolar Público	
Diretor do Agrupamento de Escolas Luísa Todi	António Batista	
Diretor do Agrupamento de Escolas Ordem de Sant'Iago	Pedro Miguel Florêncio	
Diretora do Agrupamento de Escolas Barbosa du Bocage	António Caetano	
Diretora do Agrupamento de Escolas de Azeitão	Maria Clara Félix	
Diretora do Agrupamento de Escolas Sebastião da Gama	Maria Fernanda Oliveira	
Diretora do Agrupamento de Escolas Lima de Freitas	Dina Fernandes	
Diretor da Escola Secundária D. João II	Ramiro Augusto Sousa	
Diretor da Escola Secundária de Bocage	Pedro Tildes	
Diretora da Escola Secundária Dom Manuel Martins	Isabel Araújo	
Colégio de S. Cristóvão	Educação e Ensino Básico e Secundário Privados	
Associação de Professores e Amigos das Crianças do Casal das Figueiras	Instituições Particulares de Solidariedade Social	
EB Santa Maria da Graça	Associações de Pais e Encarregados de Educação	
EB de Azeitão	Associação de pais e Encarregados de Educação	
Associação Académica de Instituto Politécnico de Setúbal	Associações de Estudantes	

Reunião do Conselho Municipal de Educação de 8 / 09 / 2017.