

ANEXO IV



Handwritten notes: (W), Dec 26, 34/15, and a circled arrow.

Direção Regional da Agricultura e Pescas de Lisboa e Vale do Tejo

CÂMARA MUNICIPAL DE SETÚBAL

Departamento de Urbanismo

D.I.T.A.

Reg.º N.º 576C Data 03/07/2017

CORRESPONDÊNCIA

(W)

À

Câmara Municipal de Setúbal

Departamento de Urbanismo

Paços do Concelho - Praça de Bocage

2901-866 SETÚBAL

Sua referência

Sua comunicação

Nossa referência

OF/283/2017/ERRALVT/DRAPLVT

ASSUNTO: PROCESSO Nº 167/ERRALVT/17 – Câmara Municipal de Setúbal – Obras de regularização do troço final a céu aberto da ribeira da Figueira, nomeadamente passagem hidráulica dos Arcos e bacia de retenção, com uma área de Implantação de 47713 m², freguesia de União das Freguesias de Setúbal, concelho de Setúbal (Decisão)

A Entidade Regional da Reserva Agrícola de Lisboa e Vale do Tejo reuniu no passado dia 21.06.2017, e nos termos do artigo 23º, do Decreto-Lei 73/2009 de 31 de Março alterado pelo Decreto-Lei nº 199/2015, de 16 de setembro e Portaria nº 162/2011, de 18 de Abril, apreciou a possibilidade de utilização não exclusivamente agrícola do solo referenciado no processo em epígrafe e assinalado na planta anexa, tendo deliberado conforme excerto de ata que abaixo se transcreve:

"Analisados os elementos do processo, a Entidade delibera, por unanimidade, emitir parecer favorável ao pretendido, com uma área de implantação de 47713 m², em conformidade com a alínea l) do n.º 1 do artigo 22.º do Decreto-Lei n.º 73/2009, de 31 de março, alterado pelo Decreto-Lei n.º 199/2015, de 16 de setembro, e conjugado com o artigo 12.º do Anexo I da Portaria n.º 162/2011, de 18 de abril, por se tratar de obras de requalificação de infraestruturas públicas, que não causam graves prejuízos para os objetivos do regime da RAN e para as quais não se encontra alternativa técnica e economicamente aceitável para a sua implantação em área não integrada na RAN.

Delibera ainda que a edificação de recinto desportivo em área compatível com a bacia de retenção, nomeadamente composto por campo de rugby e infraestruturas de apoio, em virtude da fase embrionária do respetivo projeto de arquitetura, carece de posterior pedido de parecer prévio para utilização não agrícola de áreas integradas na RAN, a requerer junto desta Entidade.

Este parecer fica condicionado ao cumprimento das normas legais relativas ao direito de propriedade e ao Plano Diretor Municipal, não dispensado a salvaguarda e o cumprimento das restantes restrições e servidões de utilidade pública eventualmente em presença no local e a demais legislação aplicável

Cumprimentos,

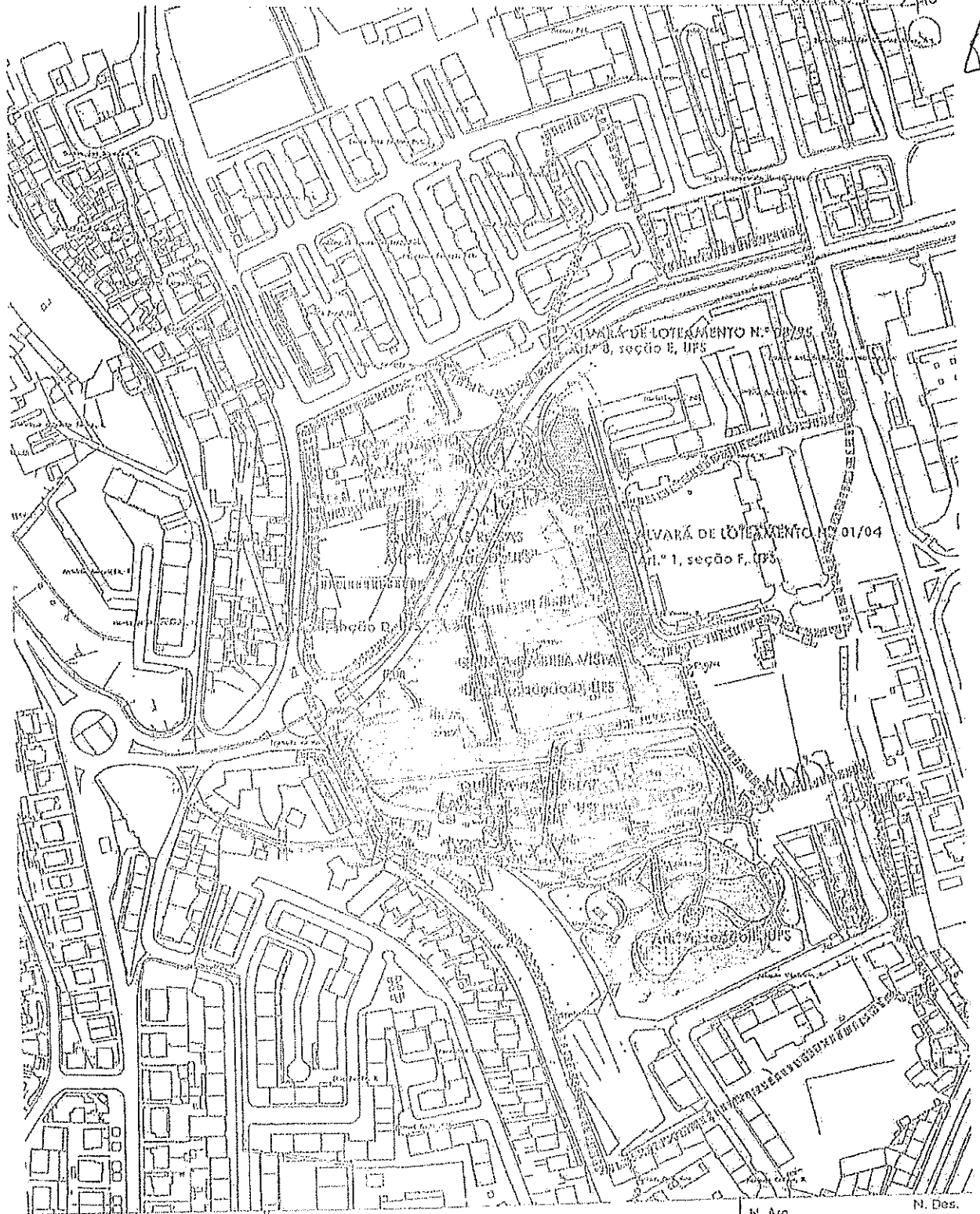
Handwritten signature of Ana Faustino Arsénio


Ana Faustino Arsénio

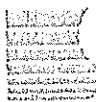
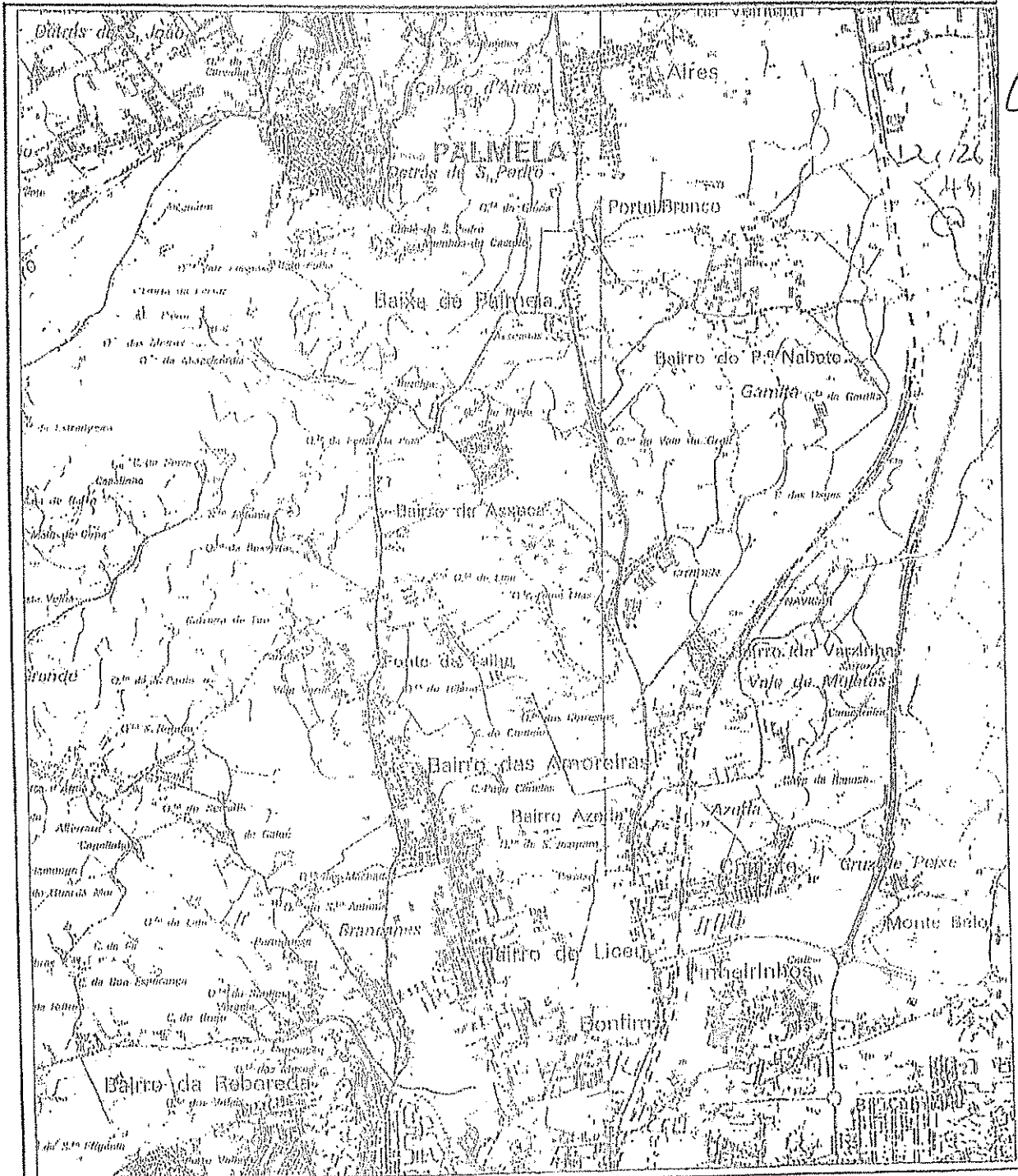
Diretora de Serviços

Stamp: DRAPLVT, OF/283/2017/ERRALVT/DRAPLVT, 22-06-2017 11:23:04, 167/ERRALVT/2017

Anexo 2 extratos de plantas /mr



			DIVISÃO DE PLANEAMENTO URBANÍSTICO Departamento de Urbanismo		N. Arq. E <input type="text"/> <input type="text"/> <input type="text"/> <input type="text"/> <input type="text"/> <input type="text"/>												
			2017		Proc. N. <input type="text"/> <input type="text"/> <input type="text"/> <input type="text"/> <input type="text"/> <input type="text"/>												
<table border="1"> <thead> <tr> <th>Tec.</th> <th>Data</th> <th>Rubrica</th> </tr> </thead> <tbody> <tr> <td>Arg. Foto.</td> <td>Maio 2017</td> <td>Carla Gurto</td> </tr> <tr> <td>Arg.</td> <td></td> <td></td> </tr> <tr> <td>Tech.</td> <td></td> <td></td> </tr> </tbody> </table>			Tec.	Data	Rubrica	Arg. Foto.	Maio 2017	Carla Gurto	Arg.			Tech.			Programa Operacional Sustentabilidade e Eficiência no Uso dos Recursos - POSEUR		Substitui <input type="text"/> <input type="text"/> <input type="text"/> <input type="text"/> <input type="text"/> <input type="text"/>
			Tec.	Data	Rubrica												
Arg. Foto.	Maio 2017	Carla Gurto															
Arg.																	
Tech.																	
<table border="1"> <thead> <tr> <th>Arg. Foto.</th> <th>Data</th> <th>Rubrica</th> </tr> </thead> <tbody> <tr> <td>Arg.</td> <td></td> <td></td> </tr> <tr> <td>Tech.</td> <td></td> <td></td> </tr> </tbody> </table>			Arg. Foto.	Data	Rubrica	Arg.			Tech.			Obra Regularização do troço final e céu aberto da Ribeira da Figueira, passagem hidráulica dos Arcos e Bacia de Retenção		Substituído por <input type="text"/> <input type="text"/> <input type="text"/> <input type="text"/> <input type="text"/> <input type="text"/>			
			Arg. Foto.	Data	Rubrica												
Arg.																	
Tech.																	
Descrição Localização da intervenção sobre desenho do cadastro elaborado com base nas Plantas da Direção Geral do Território			Escala 1/3500		N. Des. <input type="text"/> <input type="text"/> <input type="text"/> <input type="text"/> <input type="text"/> <input type="text"/>												



ADUSADO
engenharia, lda.

PARCEL CENTER - Av. Correção da Bica, nº 1 - 190 2910-037 827000, Tel/Fax: +351 266 881 479 Tel/m: +351 266 023 032 E-mail: info@parcelcenter.pt

**REGULARIZAÇÃO DO TROÇO FINAL A CÉU ABERTO DA RIBEIRA DA FIGUEIRA,
PASSAGEM HIDRÁULICA DOS ARCOS E BACIA DE RETENÇÃO**

	ESTUDO PRÉVIO		especialidade	
	PLANTA DE LOCALIZAÇÃO		escala 1/25000	nº desenho 01
autor coordenação Eng. Lebo Soares	desenhado	verificado	revisão	projetado