

B)16.
GAP
DURB
DIPU
GAMOT



MUNICÍPIO DE SETÚBAL
CÂMARA MUNICIPAL

4

REUNIÃO Nº 18/2018
Realizada em 17/10/18

PROPOSTA

Nº 47 /2018/DURB/DIPU/GAMOT
DELIBERAÇÃO Nº 298 /18

Assunto: NIPG N.º 49229/15
Requerimento N.º:
Titular do Processo: Câmara Municipal de Setúbal
Requerente: DIPU/GAMOT
Local: Praceta Domingos Roque
Freguesia: Junta de Freguesia de São Sebastião

O Técnico: Manuel Crespo
Data: 09/10/18

PROPOSTA DE: COLOCAÇÃO DE SINALIZAÇÃO DE SENTIDOS PROIBIDOS, NA PRACETA DOMINGOS ROQUE.

No âmbito da segurança rodoviária e pedonal a aplicar em situações e zonas de risco específicas, referenciando a Praceta Domingos Roque, formulam-se as seguintes observações:


- 1 – A não definição dos sentidos de circulação tem gerado confusão ao condutor que, procedendo dubiamente, acaba circulando em contra mão, com os riscos daí decorrentes para a segurança rodoviária, do local.
- 2 – Esta situação, tem repercussões diretas na circulação pedonal, onde a eventualidade de atropelamentos se apresenta como ameaça permanente.

Assim e havendo que tornar perceptível os sentidos de circulação a seguir, propõe-se a implementação da sinalização vertical de “Sentidos Proibidos”, constantes da planta anexa.


A sinalização proposta encontra-se em consonância com o Decreto-Lei n.º 72/2013, de 03 de Setembro (Código de Estrada), e recebeu o parecer favorável da Junta de Freguesia de São Sebastião.

Mais se propõe que a parte da ata respeitante a esta deliberação seja aprovada em minuta para efeitos do disposto no n.º 3 do art.º 57º da lei n.º 75/13, de 12 de Setembro.


O TÉCNICO




O CHEFE DE DIVISÃO



O DIRECTOR DO DEPARTAMENTO




O PROPONENTE



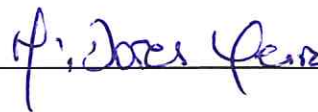
APROVADA / ~~REJEITADA~~ por : Votos Contra; Abstencões; 11 Votos a Favor.

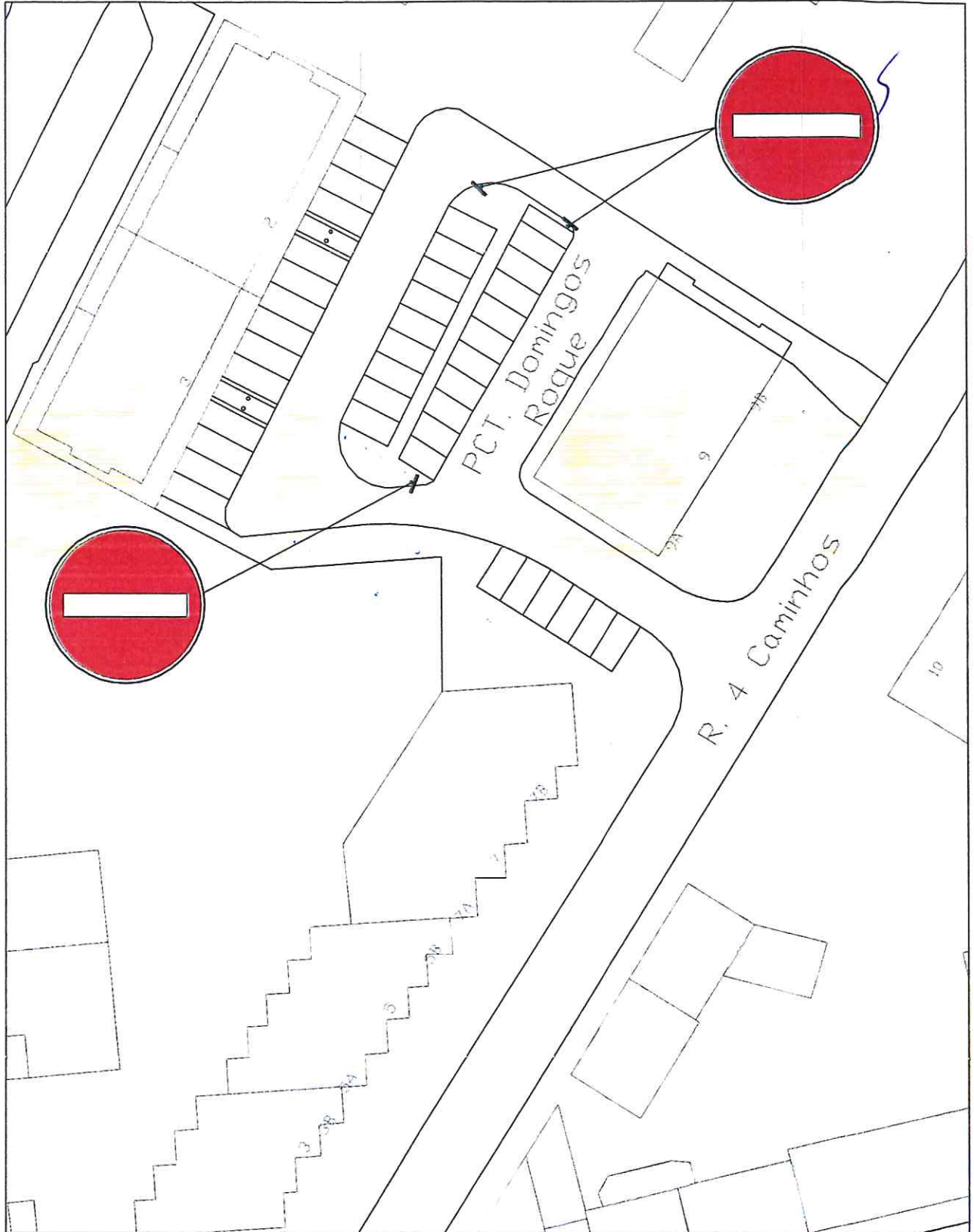
Aprovada em minuta, para efeitos do disposto no n.º 3 do art.º 57 da lei 75/13, de 12 de Setembro

O RESPONSÁVEL PELA ELABORAÇÃO DA ACTA



O PRESIDENTE DA CÂMARA





GAMOT <small>DIP U</small>			DIVISÃO DE PLANEAMENTO URBANÍSTICO Departamento de Urbanismo		N. Des. _____ 1
			Local PRACETA DOMINGOS ROQUE – SETÚBAL		NIPG _____ 49229/15
2016			Projecto Colocação de 3 sinais de sentido proibido		Substituído por _____ 0
Tec. _____ Des. 09/16 Tec. 09/16	Rubrica _____ N. Godinho M. Crespo	Desenho SINALIZAÇÃO VERTICAL		Escala 1/500	Substituído por _____ 0

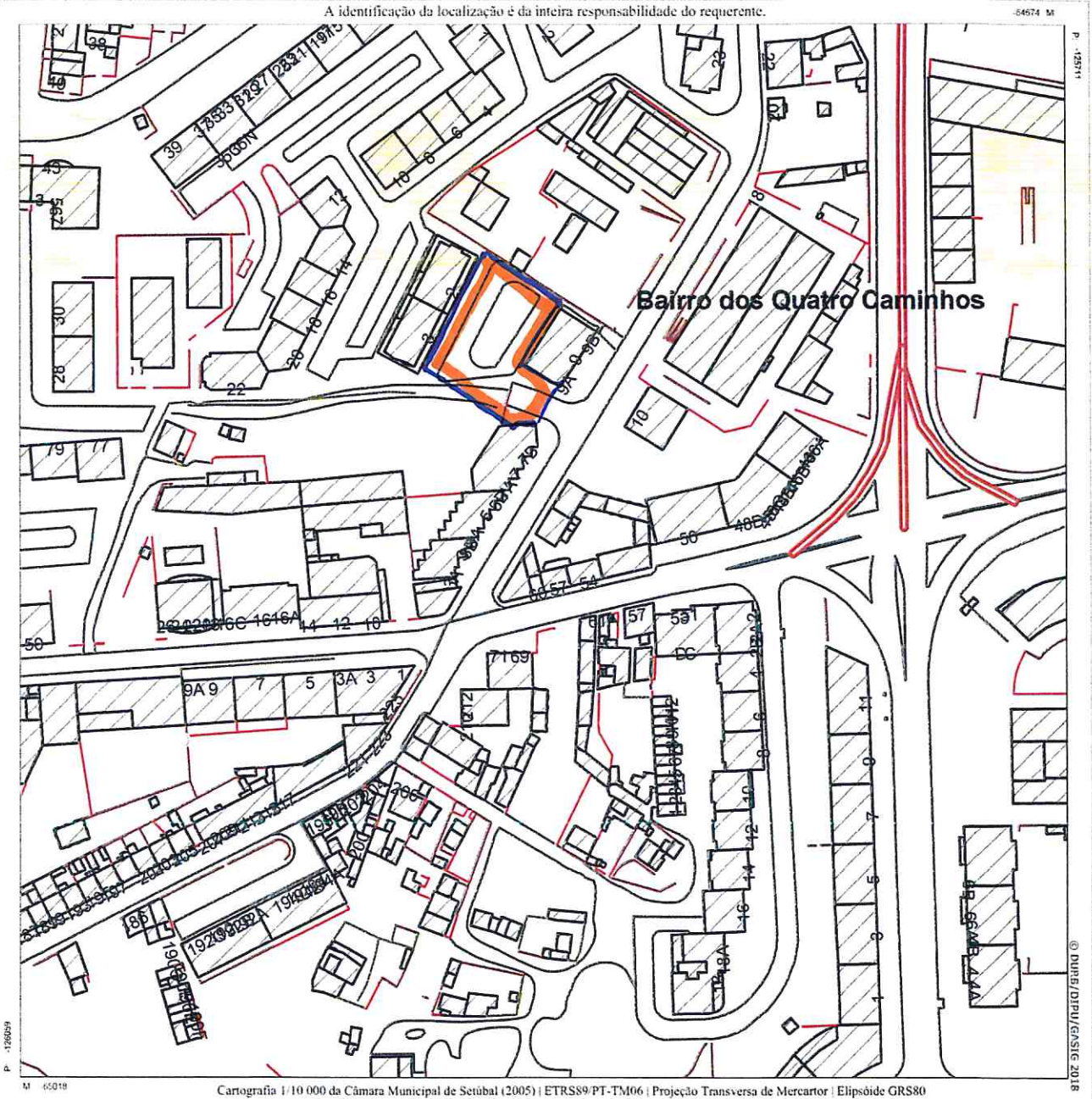


Requerente:
Local: **Praceta Domingos Roque**
Freguesia:
Assunto:

Escala: **2000**
Data de Emissão: **04/10/2018**
Guia n.º:
Funcionário:

4

A identificação da localização é da inteira responsabilidade do requerente.



Validade de 1 ano a partir da data de emissão.