

B) 12.
GAB
DURB
DIMOT



MUNICÍPIO DE SETÚBAL
CÂMARA MUNICIPAL

REUNIÃO N.º 11/2019 PROPOSTA N.º 28/2019/DURB/DIMOT
Realizada em 05/06/2019 DELIBERAÇÃO N.º 231/2019
ASSUNTO: COLOCAÇÃO DE SINAIS DE "PARAGEM E ESTACIONAMENTO PROIBIDOS"
NA RUA MARIA FERNANDES

No âmbito da segurança rodoviária e pedonal a aplicar em situações e zonas de risco específicas, referenciando a Rua Maria Fernandes, formulam-se as seguintes observações

- 1 – Neste arruamento, verifica-se a existência dum espaço por onde se realizam entradas e saídas de veículos.
- 2 – O estacionamento indevido frente a este, bloqueando o seu acesso, está na origem de pontos de conflito e de risco para condutores e peões.
- 3 – A colocação de sinais de "Paragem e Estacionamento Proibidos", complementados com a sinalização horizontal amarela, melhorará esta acessibilidade em condições de segurança rodoviária.

Assim, propõe-se a implementação do Estudo de Circulação, constante da planta anexa.

A sinalização proposta encontra-se em consonância com o Decreto-Lei n.º 72/2013, de 03 de Setembro (Código de Estrada), e recebeu o parecer favorável da Junta de Freguesia de São Sebastião.

Mais se propõe que a parte da ata respeitante a esta deliberação seja aprovada em minuta para efeitos do disposto no n.º 3 do art.º 57º da lei n.º 75/13, de 12 de Setembro.

O TÉCNICO

O CHEFE DE DIVISÃO

O DIRECTOR DO DEPARTAMENTO

O PROPONENTE



APROVADA / REJEITADA por : Votos Contra; Abstencões; Votos a Favor.

Aprovada em minuta, para efeitos do disposto no n.º 3 do art.º 57 da lei 75/13, de 12 de setembro

O RESPONSÁVEL PELA ELABORAÇÃO DA ACTA

O PRESIDENTE DA CÂMARA



			DIVISÃO DE PLANEAMENTO URBANÍSTICO Departamento de Urbanismo		NIPG.	1												
			Local RUA MARIA FERNANDES - SETÚBAL		Proc. N	0												
2018 			Projecto PINTURA DE ZIG ZAG AMARELO E COLOCAÇÃO DE SINALIZAÇÃO VERTICAL		Substitui	0												
<table border="1"> <thead> <tr> <th>Tec.</th> <th>Data</th> <th>Rubrica</th> </tr> </thead> <tbody> <tr> <td>Eng.*</td> <td>12/18</td> <td>J. MADEIRA</td> </tr> <tr> <td>Tec.*</td> <td>12/18</td> <td>M. CRESPO</td> </tr> <tr> <td>Des.</td> <td>12/18</td> <td>N. GODINHO</td> </tr> </tbody> </table>			Tec.	Data	Rubrica	Eng.*	12/18	J. MADEIRA	Tec.*	12/18	M. CRESPO	Des.	12/18	N. GODINHO	Desenho PLANTA GERAL		Substituído por	0
Tec.	Data	Rubrica																
Eng.*	12/18	J. MADEIRA																
Tec.*	12/18	M. CRESPO																
Des.	12/18	N. GODINHO																
					Escala	1/500												

Requerente: GAMOT

Escala: 5000

Local: RUA MARIA FERNANDES

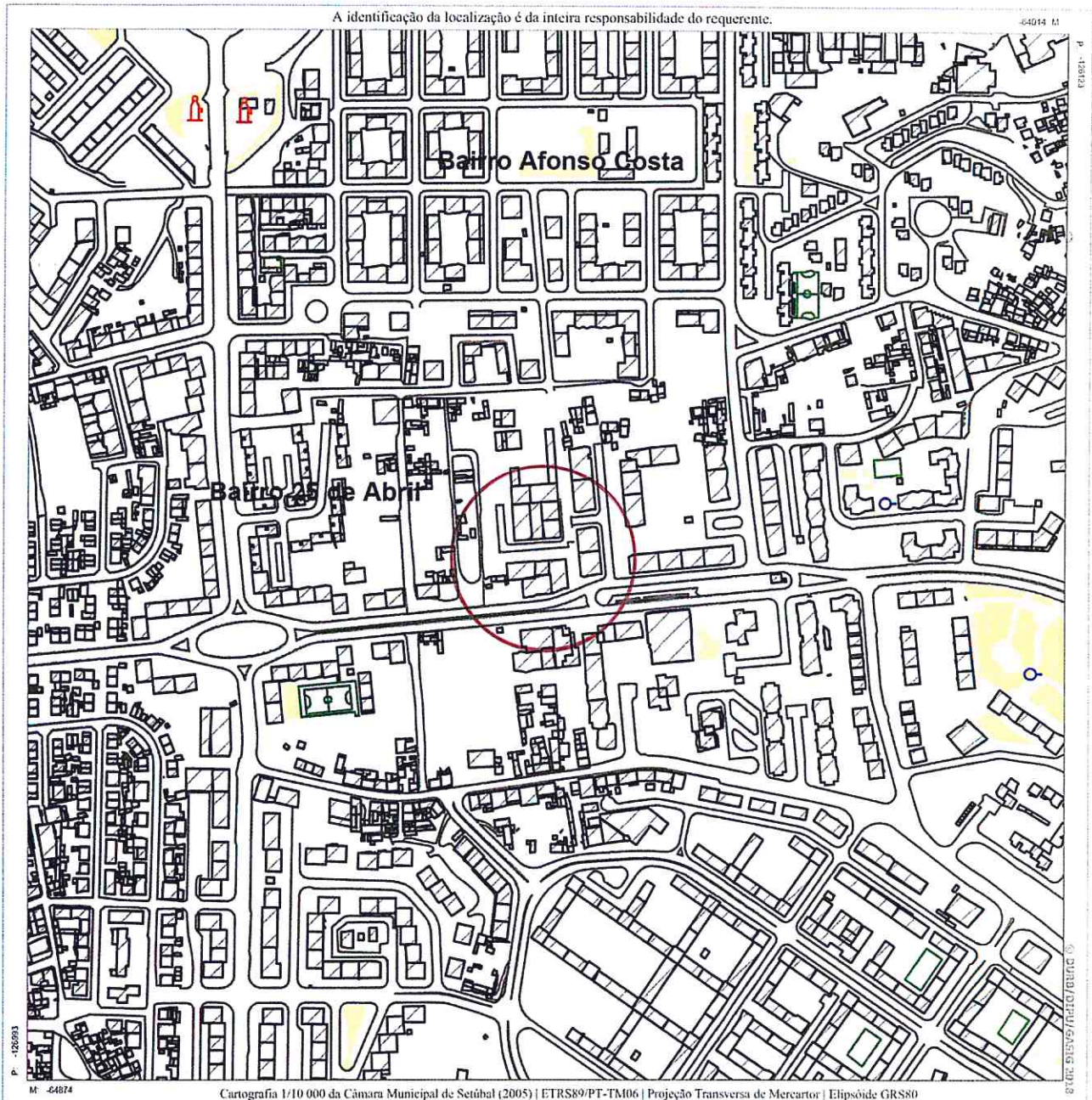
Data de Emissão: 06/12/2018

Freguesia:

Guia n.º :

Assunto: SINALIZAÇÃO HORIZONTAL E VERTICAL

Funcionário:



Validade de 1 ano a partir da data de emissão.

Departamento de Urbanismo da Câmara Municipal de Setúbal
Rua Acácio Barradas n.º27, Edifício Sado 2900-197 SETÚBAL Tel. 265 537 000

www.mun-setubal.pt