



MUNICÍPIO DE SETÚBAL  
CÂMARA MUNICIPAL

REUNIÃO N.º 2/2020

PROPOSTA N.º 5/DOM/DIHAB/SEGAH/2020

Realizada em 22/01/2020

DELIBERAÇÃO N.º 26/2020

ASSUNTO: **Venda de habitação pública municipal**  
**Bairro 25 de Abril – Avenida Infante D. Henrique, 14 – r/c Dt.**

Por deliberação de 28 de novembro de 2007, a Câmara Municipal aprovou a venda dos fogos que foram transferidos do IGAPHE para o Município de Setúbal aos respetivos inquilinos de então.

Dado que atualmente o fogo acima mencionado se encontra arrendado a outro inquilino diferente da proposta atrás referida, propõe-se a aprovação da venda do fogo, de tipologia T2 com a área útil de 49,14 m<sup>2</sup>, sito na **Avenida Infante D. Henrique, 14 – r/c Dt.**, à atual arrendatária – **Arleth Manuel António Gomes** – pelo preço de **7.000€**, nas condições constantes da proposta aprovada em reunião camarária realizada em 28 de novembro de 2007, e nos termos da alínea g) do n.º 1 do art.º 33º da Lei nº 75/2013 de 12 de Setembro.

Mais se propõe a aprovação em minuta da parte da ata referente a esta deliberação para imediata produção de efeitos, nos termos dos n.ºs 3 e 4 do art.º 57º da Lei 75/2013 de 12 de setembro.

Anexo: Cópia da Proposta de alienação de fogos do património municipal e respetivos valores de venda, aprovada em sessão de Câmara de 28.11.2007.

O TÉCNICO

O DIRECTOR DO DEPARTAMENTO

A CHEFE DE DIVISÃO

O PROPONENTE

APROVADA / REJEITADA por: \_\_\_\_\_ Votos Contra: \_\_\_\_\_ Abstenções: \_\_\_\_\_ 11 Votos a Favor.

Aprovada em minuta, para efeitos do disposto no n.º 3 do art.º 57 da lei 75 13, de 12 de setembro

O RESPONSÁVEL PELA ELABORAÇÃO DA ACTA

O PRESIDENTE DA CÂMARA

3) B. SALAZAR  
4) B. SALAZAR  
5) B. SALAZAR  
6) B. SALAZAR  
7) B. SALAZAR  
8) B. SALAZAR  
9) B. SALAZAR  
10) B. SALAZAR  
11) B. SALAZAR  
12) B. SALAZAR  
13) B. SALAZAR  
14) B. SALAZAR  
15) B. SALAZAR  
16) B. SALAZAR  
17) B. SALAZAR  
18) B. SALAZAR  
19) B. SALAZAR  
20) B. SALAZAR  
21) B. SALAZAR  
22) B. SALAZAR  
23) B. SALAZAR  
24) B. SALAZAR  
25) B. SALAZAR  
26) B. SALAZAR  
27) B. SALAZAR  
28) B. SALAZAR  
29) B. SALAZAR  
30) B. SALAZAR  
31) B. SALAZAR  
32) B. SALAZAR  
33) B. SALAZAR  
34) B. SALAZAR  
35) B. SALAZAR  
36) B. SALAZAR  
37) B. SALAZAR  
38) B. SALAZAR  
39) B. SALAZAR  
40) B. SALAZAR  
41) B. SALAZAR  
42) B. SALAZAR  
43) B. SALAZAR  
44) B. SALAZAR  
45) B. SALAZAR  
46) B. SALAZAR  
47) B. SALAZAR  
48) B. SALAZAR  
49) B. SALAZAR  
50) B. SALAZAR  
51) B. SALAZAR  
52) B. SALAZAR  
53) B. SALAZAR  
54) B. SALAZAR  
55) B. SALAZAR  
56) B. SALAZAR  
57) B. SALAZAR  
58) B. SALAZAR  
59) B. SALAZAR  
60) B. SALAZAR  
61) B. SALAZAR  
62) B. SALAZAR  
63) B. SALAZAR  
64) B. SALAZAR  
65) B. SALAZAR  
66) B. SALAZAR  
67) B. SALAZAR  
68) B. SALAZAR  
69) B. SALAZAR  
70) B. SALAZAR  
71) B. SALAZAR  
72) B. SALAZAR  
73) B. SALAZAR  
74) B. SALAZAR  
75) B. SALAZAR  
76) B. SALAZAR  
77) B. SALAZAR  
78) B. SALAZAR  
79) B. SALAZAR  
80) B. SALAZAR  
81) B. SALAZAR  
82) B. SALAZAR  
83) B. SALAZAR  
84) B. SALAZAR  
85) B. SALAZAR  
86) B. SALAZAR  
87) B. SALAZAR  
88) B. SALAZAR  
89) B. SALAZAR  
90) B. SALAZAR  
91) B. SALAZAR  
92) B. SALAZAR  
93) B. SALAZAR  
94) B. SALAZAR  
95) B. SALAZAR  
96) B. SALAZAR  
97) B. SALAZAR  
98) B. SALAZAR  
99) B. SALAZAR  
100) B. SALAZAR



MUNICÍPIO DE SETÚBAL  
CÂMARA MUNICIPAL

44

REUNIÃO Nº: 24/2007

PROPOSTA

Nº: 153/2007/DAF/DIPA/SEPAT

Realizada em: 28/11/07

DELIBERAÇÃO Nº: 845/07

ASSUNTO: ALIENAÇÃO DE 173 FOGOS DO BAIRRO 25 DE ABRIL

O Bairro 25 de Abril, veio à posse do Município, em 20 de Maio de 1996, através de Protocolo celebrado entre a Câmara Municipal de Setúbal e a Fundação Salazar, por extinção do seu antepossuidor – Fundação Salazar (através do Decreto-Lei nº295/78 de 26 de Setembro, ratificado pela Lei nº12/79 de 7 de Abril), tendo ficado consignada no referido Protocolo que a atribuição do seu património imobiliário daquela Fundação, com todos os direitos e acções, passasse para a posse das Câmaras Municipais da respectiva área da implantação.

Desde então tem vindo este Município a arrecadar a receita referente às rendas dos fogos, assumindo todas as despesas de manutenção com a gestão do referido Bairro.

Desde sempre, ainda mesmo na época em que a gestão do Bairro era efectuada pela extinta Fundação Salazar, bem como com a passagem da gestão do mesmo para a Autarquia, foi criada nos arrendatários a expectativa de que, aquando da passagem do título de propriedade das fracções para os seus moradores, ela transferência seria feita a custo zero.

Desde que esta Câmara Municipal decidiu regularizar patrimonialmente este Bairro e nos contactos que os Técnicos Municipais têm vindo a ter com os inquilinos, têm desmistificado esta posição e têm recolhido por par a vontade de adquirir a habitação ora arrendada

Recentemente, esta Câmara Municipal, no âmbito do PROQUAL, realizou as obras de recuperação do Bairro 25 de Abril, tendo efectuado um investimento na ordem dos € 1.500.000,00 restaurando fachadas, coberturas, colocando portas de escada com vista ao aumentando da segurança e privacidade dos edifícios, acrescido da recuperação e renovação de todo o espaço exterior, com a criação de parques de estacionamento, zonas verdes, e novos arruamentos, zonas de lazer e um parque infantil.

O DIRECTOR DO DEFP: \_\_\_\_\_

O PROPONENTE: \_\_\_\_\_

APROVADA / REJEITADA POR : \_\_\_\_\_ Votos Contra; \_\_\_\_\_ Abstenções; \_\_\_\_\_ Votos a Favor.

Aprovada em minuta, para efeitos do disposto no Artº 92º, Nº 4 da Lei Nº 169/99, de 18 de Setembro, com a redacção dada pela Lei Nº 5-A/2002, de 11 de Janeiro.

O RESPONSÁVEL PELA ELABORAÇÃO DA ACTA

O PRESIDENTE DA CÂMARA



MUNICÍPIO DE SETÚBAL  
CÂMARA MUNICIPAL

44

Se já haviam expectativas por parte dos inquilinos na aquisição das habitações onde residem, estas aumentaram e levaram a Câmara Municipal a desencadear, com carácter prioritário, os procedimentos necessárias ao registo predial do Bairro 25 de Abril, em nome da Autarquia, colmatando assim uma falha de anos relativamente a este património.

Este património havia sido avaliado, por ocasião da alteração do regime de rendas aprovado em reunião de Câmara de 22 de Março de 2006, sob a proposta nº11/DOM/DIHAB/2006, sendo que o valor patrimonial dos apartamentos T2 se situava em € 15.067,09 e o valor dos T3 em € 19.252,40.

Recentemente e com vista à alienação das fracções autónomas, remeteu-se para a Comissão Municipal de Avaliação, nomeada por deliberação de 19 de Janeiro de 2005, um pedido de reavaliação dos fogos do Bairro 25 de Abril, tendo em conta o princípio de igualdade para com os outros Bairros Sociais e as anteriores avaliações feitas para estes.

A Comissão Municipal de Avaliação, reuniu-se a 18 de Junho de 2007, tendo reavaliado os fogos conforme listagem que fica anexa a esta proposta:

- T2, com uma área de 49,14m<sup>2</sup> – € 7.000,00;
- T2, com uma área de 62,79m<sup>2</sup> – € 8.900, 00;
- T3, com uma área de 62,79m<sup>2</sup> – € 10.300,00;
- C/v, com uma área de 125,58m<sup>2</sup> – € 30.000,00

Assim, e indo ao encontro do desejo e expectativas dos inquilinos propõe-se:

- Que a Câmara Municipal aprove a alienação dos 173 fogos, dos 20 edifícios, que constituem o Bairro 25 de Abril;
- Que os valores da alienação dos fogos sejam aprovados de acordo com a avaliação efectuada pela Comissão de Avaliação na sua reunião de 18 de Junho de 2007 e homologada por Despacho do Sr. Vereador com competência na área do Urbanismo, em 19 do mesmo mês e ano;

O DIRECTOR DO DEPº :

O PROPONENTE :

APROVADA / REJEITADA POR : \_\_\_\_\_ Votos Contra; \_\_\_\_\_ Abstenções; \_\_\_\_\_ Votos a Favor.

Aprovada em minuta, para efeitos do disposto no Artº 92º, Nº 4 da Lei Nº 169/99, de 18 de Setembro, com a redacção dada pela Lei Nº 5-A/2002, de 11 de Janeiro.

O RESPONSÁVEL PELA ELABORAÇÃO DA ACTA

O PRESIDENTE DA CÂMARA



MUNICÍPIO DE SETÚBAL  
CÂMARA MUNICIPAL

- Que a aquisição dos fogos seja feita pelos actuais inquilinos, ou seu agregado familiar, conforme listagem de 12.10.2007, emitida pela DIHAB;

Mais se propõe a aprovação em minuta da parte da acta referente a esta deliberação, bem como a sua remessa à Assembleia Municipal, nos termos do nº. 1 e nº 6 do artº 22º do Decreto-Lei nº 197/99, de 8 de Junho.

O DIRECTOR DO DEPº:

*Paulo Coimbra*

O PROPONENTE:

*J. Dora Feir*

APROVADA / ~~REJEITADA~~ POR:      Votos Contra;      Abstenções; 8 Votos a Favor.

Aprovada em minuta, para efeitos do disposto no Artº 92º, Nº 4 da Lei Nº 169/99, de 18 de Setembro, com a redacção dada pela Lei Nº 5-A/2002, de 11 de Janeiro.

O RESPONSÁVEL PELA ELABORAÇÃO DA ACTA

*J.*

O PRESIDENTE DA CÂMARA

*J. Dora Feir*

4 h

Ao decimo oitavo dia do mês de Junho de 2007, pelas quinze horas e trinta minutos reuniu a Comissão de Avaliação de Imóveis nomeada por deliberação de dezanove de Janeiro de 2005 encontrando-se presentes o Sr.º Arqtº José Vidal-Marques, na qualidade de presidente o Sr.º Engº Jorge Barros Luz e a Sr. D.ª Ana Paula Lameiras.


Iniciados os trabalhos começou a Comissão por proceder à análise do processo relativo à avaliação das fracções do Bairro 25 de Abril.

Os valores das fracções são apresentados em quadro anexo à presente Acta.


Atentos aos critérios subjacentes à referida avaliação foram os valores aprovados por unanimidade.

Pelas dezassete horas e trinta minutos deram-se por encerrados os trabalhos tendo sido lavrada a presente acta que vai ser assinada por todos os presentes.


Arqtº José Vidal-Marques



Engº Jorge Barros Luz



Srª Dª Ana Paula Lameiras



Local	Freguesia	Tipologia	Fracção	Area coberta	Valor de Avaliação
Av. Infante D. Henrique n.º 4	S. Sebastião	T2	A- r/c esq.	49,14m <sup>2</sup>	7.000€
			B - r/c dir	49,14m <sup>2</sup>	7.000€
			C - 1º esq.	49,14m <sup>2</sup>	7.000€
			D - 1º dir	49,14m <sup>2</sup>	7.000€
			E - 2º esq	49,14m <sup>2</sup>	7.000€
			F - 2º dir.	49,14m <sup>2</sup>	7.000€
			G - 3º esq.	49,14m <sup>2</sup>	7.000€
			H - 3º dir.	49,14m <sup>2</sup>	7.000€
Av. Infante D. Henrique n.º 6	S. Sebastião	T2	A- r/c esq.	49,14m <sup>2</sup>	7.000€
			B - r/c dir	49,14m <sup>2</sup>	7.000€
			C - 1º esq.	49,14m <sup>2</sup>	7.000€
			D - 1º dir	49,14m <sup>2</sup>	7.000€
			E - 2º esq	49,14m <sup>2</sup>	7.000€
			F - 2º dir.	49,14m <sup>2</sup>	7.000€
			G - 3º esq.	49,14m <sup>2</sup>	7.000€
			H - 3º dir.	49,14m <sup>2</sup>	7.000€
Rua António Aleixo n.º 2	S. Sebastião	T3	A- r/c esq.	62,79m <sup>2</sup>	10.300€
			B - r/c dir	62,79m <sup>2</sup>	10.300€
			C - 1º esq.	62,79m <sup>2</sup>	10.300€
			D - 1º dir	62,79m <sup>2</sup>	10.300€
			E - 2º esq	62,79m <sup>2</sup>	10.300€
			F - 2º dir.	62,79m <sup>2</sup>	10.300€
			G - 3º esq.	62,79m <sup>2</sup>	10.300€
			H - 3º dir.	62,79m <sup>2</sup>	10.300€
Rua António Aleixo n.º 1	S. Sebastião	T3	A- r/c esq.	62,79m <sup>2</sup>	10.300€
			B - r/c dir	62,79m <sup>2</sup>	10.300€
			C - 1º esq.	62,79m <sup>2</sup>	10.300€
			D - 1º dir	62,79m <sup>2</sup>	10.300€
			E - 2º esq	62,79m <sup>2</sup>	10.300€
			F - 2º dir.	62,79m <sup>2</sup>	10.300€
			G - 3º esq.	62,79m <sup>2</sup>	10.300€
			H - 3º dir.	62,79m <sup>2</sup>	10.300€
Av. Infante D. Henrique n.º 8	S. Sebastião	T2	A- r/c esq.	49,14m <sup>2</sup>	7.000€
			B - r/c dir	49,14m <sup>2</sup>	7.000€
			C - 1º esq.	49,14m <sup>2</sup>	7.000€
			D - 1º dir	49,14m <sup>2</sup>	7.000€
			E - 2º esq	49,14m <sup>2</sup>	7.000€
			F - 2º dir.	49,14m <sup>2</sup>	7.000€
			G - 3º esq.	49,14m <sup>2</sup>	7.000€
			H - 3º dir.	49,14m <sup>2</sup>	7.000€

A Comissão de Avaliação Data: 18/06/2007  
 José Vidal-Marques  
 Jorge Barros Luz  
 Ana Paula Lameiras

*Jose Vidal Marques*  
*Jorge Barros Luz*  
*Ana Paula Lameiras*

Homologo A / C / 2007  
 O Vereador

*[Handwritten Signature]*

SL

Local	Freguesia	Tipologia	Fracção	Área coberta	Valor de Avaliação
Av. Infante D. Henrique n.º 10	S. Sebastião	T2	A- r/c esq.	49,14m <sup>2</sup>	7.000€
			B - r/c dir.	49,14m <sup>2</sup>	7.000€
			C - 1º esq.	49,14m <sup>2</sup>	7.000€
			D - 1º dir.	49,14m <sup>2</sup>	7.000€
			E - 2º esq.	49,14m <sup>2</sup>	7.000€
			F - 2º dir.	49,14m <sup>2</sup>	7.000€
			G - 3º esq.	49,14m <sup>2</sup>	7.000€
			H - 3º dir.	49,14m <sup>2</sup>	7.000€
Av. Infante D. Henrique n.º 12	S. Sebastião	T2	A- r/c esq.	49,14m <sup>2</sup>	7.000€
			B - r/c dir.	49,14m <sup>2</sup>	7.000€
			C - 1º esq.	49,14m <sup>2</sup>	7.000€
			D - 1º dir.	49,14m <sup>2</sup>	7.000€
			E - 2º esq.	49,14m <sup>2</sup>	7.000€
			F - 2º dir.	49,14m <sup>2</sup>	7.000€
			G - 3º esq.	49,14m <sup>2</sup>	7.000€
			H - 3º dir.	49,14m <sup>2</sup>	7.000€
Av. Infante D. Henrique n.º 14	S. Sebastião	T2	A- r/c esq.	49,14m <sup>2</sup>	7.000€
			B - r/c dir.	49,14m <sup>2</sup>	7.000€
			C - 1º esq.	49,14m <sup>2</sup>	7.000€
			D - 1º dir.	49,14m <sup>2</sup>	7.000€
			E - 2º esq.	49,14m <sup>2</sup>	7.000€
			F - 2º dir.	49,14m <sup>2</sup>	7.000€
			G - 3º esq.	49,14m <sup>2</sup>	7.000€
			H - 3º dir.	49,14m <sup>2</sup>	7.000€
Rua António Aleixo n.º 11	S. Sebastião	T2	A- r/c esq.	49,14m <sup>2</sup>	7.000€
			B - r/c dir.	49,14m <sup>2</sup>	7.000€
			C - 1º esq.	49,14m <sup>2</sup>	7.000€
			D - 1º dir.	49,14m <sup>2</sup>	7.000€
			E - 2º esq.	49,14m <sup>2</sup>	7.000€
			F - 2º dir.	49,14m <sup>2</sup>	7.000€
			G - 3º esq.	49,14m <sup>2</sup>	7.000€
			H - 3º dir.	49,14m <sup>2</sup>	7.000€
Rua António Aleixo n.º 9	S. Sebastião	T2	A- r/c esq.	49,14m <sup>2</sup>	7.000€
			B - r/c dir.	49,14m <sup>2</sup>	7.000€
			C - 1º esq.	49,14m <sup>2</sup>	7.000€
			D - 1º dir.	49,14m <sup>2</sup>	7.000€
			E - 2º esq.	49,14m <sup>2</sup>	7.000€
			F - 2º dir.	49,14m <sup>2</sup>	7.000€
			G - 3º esq.	49,14m <sup>2</sup>	7.000€
			H - 3º dir.	49,14m <sup>2</sup>	7.000€

A Comissão de Avaliação  
José Vidal-Marques  
Jorge Barros Luz  
Ana Paula Lameiras

Data: 18/06/2007

Homologo 19 / 6 / 2007

O Vereador

*[Handwritten signatures]*  
Ana Paula Lameiras

*[Handwritten signature]*

Local	Freguesia	Tipologia	Fracção	Área coberta	Valor de Avaliação
Rua António Aleixo n.º 7	S. Sebastião	T2	A - r/c esq.	49,14m <sup>2</sup>	7.000€
			B - r/c dir.	49,14m <sup>2</sup>	7.000€
			C - 1º esq.	49,14m <sup>2</sup>	7.000€
			D - 1º dir.	49,14m <sup>2</sup>	7.000€
			E - 2º esq.	49,14m <sup>2</sup>	7.000€
			F - 2º dir.	49,14m <sup>2</sup>	7.000€
			G - 3º esq.	49,14m <sup>2</sup>	7.000€
			H - 3º dir.	49,14m <sup>2</sup>	7.000€
Rua António Aleixo n.º 5	S. Sebastião	T2	A - r/c esq.	49,14m <sup>2</sup>	7.000€
			B - r/c dir.	49,14m <sup>2</sup>	7.000€
			C - 1º esq.	49,14m <sup>2</sup>	7.000€
			D - 1º dir.	49,14m <sup>2</sup>	7.000€
			E - 2º esq.	49,14m <sup>2</sup>	7.000€
			F - 2º dir.	49,14m <sup>2</sup>	7.000€
			G - 3º esq.	49,14m <sup>2</sup>	7.000€
			H - 3º dir.	49,14m <sup>2</sup>	7.000€
Rua António Aleixo n.º 3	S. Sebastião	T2	A - r/c esq.	49,14m <sup>2</sup>	7.000€
			B - r/c dir.	49,14m <sup>2</sup>	7.000€
			C - 1º esq.	49,14m <sup>2</sup>	7.000€
			D - 1º dir.	49,14m <sup>2</sup>	7.000€
			E - 2º esq.	49,14m <sup>2</sup>	7.000€
			F - 2º dir.	49,14m <sup>2</sup>	7.000€
			G - 3º esq.	49,14m <sup>2</sup>	7.000€
			H - 3º dir.	49,14m <sup>2</sup>	7.000€
Rua António Aleixo n.º 4	S. Sebastião	T2	A - cave/esq.	62,79m <sup>2</sup>	8.900€
		Equip.	B - cave/dir.	62,79m <sup>2</sup>	8.900€
		T3	C - r/c esq.	62,79m <sup>2</sup>	10.300€
			D - r/c dir.	62,79m <sup>2</sup>	10.300€
			E - 1º esq.	62,79m <sup>2</sup>	10.300€
			F - 1º dir.	62,79m <sup>2</sup>	10.300€
			G - 2º esq.	62,79m <sup>2</sup>	10.300€
			H - 2º dir.	62,79m <sup>2</sup>	10.300€
			I - 3º esq.	62,79m <sup>2</sup>	10.300€
			J - 3º dir.	62,79m <sup>2</sup>	10.300€
Rua António Aleixo n.º 6	S. Sebastião	T2	A - cave/esq.	62,79m <sup>2</sup>	8.900€
			B - cave/dir.	62,79m <sup>2</sup>	8.900€
		T3	C - r/c esq.	62,79m <sup>2</sup>	10.300€
			D - r/c dir.	62,79m <sup>2</sup>	10.300€
			E - 1º esq.	62,79m <sup>2</sup>	10.300€
			F - 1º dir.	62,79m <sup>2</sup>	10.300€
			G - 2º esq.	62,79m <sup>2</sup>	10.300€
			H - 2º dir.	62,79m <sup>2</sup>	10.300€
			I - 3º esq.	62,79m <sup>2</sup>	10.300€

A Comissão de Avaliação Data: 18/06/2007  
 José Vidal-Marques  
 Jorge Barros Luz  
 Ana Paula Lameiras

*Handwritten signatures:*  
 José Vidal-Marques  
 Jorge Barros Luz  
 Ana Paula Lameiras

Homologo 18/6/2007  
 O Vereador

*Handwritten signature of the Council Member*



4.4

Local	Freguesia	Tipologia	Fracção	Area coberta	Valor de Avaliação
			J - 3º dir.	62,79m <sup>2</sup>	10.300€
Rua António Aleixo n.º 8	S. Sebastião	T2	A - cave/esq	49,14m <sup>2</sup>	7.000€
			B - cave/dir.	49,14m <sup>2</sup>	7.000€
			C - r/c esq.	49,14m <sup>2</sup>	7.000€
			D - r/c dir.	49,14m <sup>2</sup>	7.000€
			E - 1º esq.	49,14m <sup>2</sup>	7.000€
			F - 1º dir.	49,14m <sup>2</sup>	7.000€
			G - 2º esq.	49,14m <sup>2</sup>	7.000€
			H - 2º dir.	49,14m <sup>2</sup>	7.000€
			I - 3º esq.	49,14m <sup>2</sup>	7.000€
			J - 3º dir.	49,14m <sup>2</sup>	7.000€
Rua António Aleixo n.º 10	S. Sebastião	T2	A - cave/esq	49,14m <sup>2</sup>	7.000€
			B - cave/dir.	49,14m <sup>2</sup>	7.000€
			A - r/c esq.	49,14m <sup>2</sup>	7.000€
			B - r/c dir.	49,14m <sup>2</sup>	7.000€
			C - 1º esq.	49,14m <sup>2</sup>	7.000€
			D - 1º dir.	49,14m <sup>2</sup>	7.000€
			E - 2º esq.	49,14m <sup>2</sup>	7.000€
			F - 2º dir.	49,14m <sup>2</sup>	7.000€
			G - 3º esq.	49,14m <sup>2</sup>	7.000€
			H - 3º dir.	49,14m <sup>2</sup>	7.000€
Rua António Aleixo n.º 12	S. Sebastião	T2	A - cave/esq	49,14m <sup>2</sup>	7.000€
			B - cave/dir.	49,14m <sup>2</sup>	7.000€
			C - r/c esq.	49,14m <sup>2</sup>	7.000€
			D - r/c dir.	49,14m <sup>2</sup>	7.000€
			E - 1º esq.	49,14m <sup>2</sup>	7.000€
			F - 1º dir.	49,14m <sup>2</sup>	7.000€
			G - 2º esq.	49,14m <sup>2</sup>	7.000€
			H - 2º dir.	49,14m <sup>2</sup>	7.000€
			I - 3º esq.	49,14m <sup>2</sup>	7.000€
			J - 3º dir.	49,14m <sup>2</sup>	7.000€
Rua António Aleixo n.º 14	S. Sebastião	T2	A - cave/esq	62,79m <sup>2</sup>	8.900€
			B - cave/dir.	62,79m <sup>2</sup>	8.900€
		T3	C - r/c esq.	62,79m <sup>2</sup>	10.300€
			D - r/c dir.	62,79m <sup>2</sup>	10.300€
			E - 1º esq.	62,79m <sup>2</sup>	10.300€
			F - 1º dir.	62,79m <sup>2</sup>	10.300€
			G - 2º esq.	62,79m <sup>2</sup>	10.300€
			H - 2º dir.	62,79m <sup>2</sup>	10.300€
			I - 3º esq.	62,79m <sup>2</sup>	10.300€
			J - 3º dir.	62,79m <sup>2</sup>	10.300€
Rua António Aleixo n.º 16	S. Sebastião		A - cv	125,58m <sup>2</sup>	30.000€
		T3	B - r/c esq.	62,79m <sup>2</sup>	10.300€

A Comissão de Avaliação  
José Vidal-Marques  
Jorge Barros Luz  
Ana Paula Lameiras

Data: 18/06/2007

Homologo 19/6/2007

O Vereador

*[Handwritten signatures]*  
Ana Paula Lameiras

*[Handwritten signature]*

Local	Freguesia	Tipologia	Fracção	Área coberta	Valor de Avaliação
			C - r/c dir.	62,79m <sup>2</sup>	10.300€
			D - 1º esq.	62,79m <sup>2</sup>	10.300€
			E - 1º dir.	62,79m <sup>2</sup>	10.300€
			F - 2º esq.	62,79m <sup>2</sup>	10.300€
			G - 2º dir.	62,79m <sup>2</sup>	10.300€
			H - 3º esq.	62,79m <sup>2</sup>	10.300€
			I - 3º dir.	62,79m <sup>2</sup>	10.300€

A Comissão de Avaliação

Data: 18/06/2007

Homologo 19 / 6 / 2007

José Vidal-Marques

Jorge Barros Luz

Ana Paula Lameiras

*José Vidal-Marques*

*Jorge Barros Luz*

*Ana Paula Lameiras*

O Vereador

*[Handwritten Signature]*

CAMARA MUNICIPAL DE SETUBAL

MAPA DE INQUILINOS

Data	Bairr Inquilino	Contrib.	Est	Tip. Inq	Contrato	Nome	Morada	C. Postal	Contrato	Apart.	Edific	Tipolog.	Renda Social	Pagina
2007/10/12	3029	30290083	A	HA - H S Social		ABELINO ISIDRO COELHO	RUA ANTONIO ALEIXO N. 10-1.DTO.	2910	1973/12/01	83	10	T2	62,19	1
	3029	30290033	A	HA - H S Social		ADELINO PEDRO COSTA	AV. INFANTE D HENRIQUE N. 12-R/D.DTO.	2910	1973/12/01	157	19	T2	36,12	
	3029	30290112	A	HA - H S Social		AFONSO BALSINHA LUIS	RUA ANTONIO ALEIXO N. 14-1.ESQ.	2910	1973/12/01	112	13	T3	132,32	
	3029	30290045	A	HA - H S Social		AGOSTINHO LOPES JESUS	RUA ANTONIO ALEIXO N. 6-R/C.DTO.	2910	1973/12/01	45	6	T3	43,66	
	3029	30290110	A	HA - H S Social		ALFREDO NETO MARQUINHOS	RUA ANTONIO ALEIXO N. 14-R/C.ESQ.	2910	1973/12/01	110	13	T3	132,32	
	3029	30290028	A	HA - H S Social		ALICE PIRES PIRIQUITO SOARES	RUA ANTONIO ALEIXO N. 4-R/C.ESQ.	2910	1973/12/01	28	4	T3	56,91	
	3029	30290053	A	HA - H S Social		AMERICIO JOAO GOMES BARBOSA	RUA ANTONIO ALEIXO N. 7-R/C.DTO.	2910	1973/12/01	53	7	T2	103,56	
	3029	30290055	A	HA - H S Social		AMILCAR MANUEL FIGUEIRA	RUA ANTONIO ALEIXO N. 7-1.DTO.	2910	1973/12/01	55	7	T2	80,36	
	3029	30290012	A	HA - H S Social		ANA CRISTINA DOS SANTOS CALDEIRA LURDES	RUA ANTONIO ALEIXO N. 2-1.DTO.	2910	2001/02/01	32	4	T3	16,72	
	3029	30290178	A	AA - H S Social		ANA MARIA SILVA OLIVEIRA	RUA ANTONIO ALEIXO N. 4-2.ESQ.	2910	2005/06/01	96	11	T2	40,65	
	3029	32050030	A	HA - H S Social		ANA MARIA VALONGO QUINTINO	RUA ANTONIO ALEIXO N. 11-3.ESQ.	2910	1995/11/01	102	12	T2	10,15	
	3029	30290102	A	HA - H S Social		ANA PAULA VIEIRA GONCALVES DOS SANTOS	RUA ANTONIO ALEIXO N. 12-1.ESQ.	2910	1983/11/01	167	20	T2	103,56	
	3029	30290123	A	HA - H S Social		ANABELA FERREIRA DELTADO	AV. INFANTE D HENRIQUE N. 14-1.DTO.	2910	1973/12/01	79	10	T2	4,03	
	3029	30290079	A	HA - H S Social		ANABELA SINEIRO BRANDAO GEADA	RUA ANTONIO ALEIXO N. 10-CV.DTA.	2910	2006/10/01	97	12	T2	36,12	
	3029	30290185	A	AA - H S Social		ANTONIA FRANCISCA PACHECO	12-CV.DTA.	2910	1973/12/01	37	5	T2	29,70	
	3029	30290037	A	HA - H S Social		ANTONIO COSTELAS BOLECA	RUA ANTONIO ALEIXO N. 5-1.D.	2910	1973/12/01	127	15	T2	40,92	
	3029	30290127	A	HA - H S Social		ANTONIO CRISTINA ROSA	AV. INFANTE D HENRIQUE N. 4-1.DTO.	2910	1995/06/01	10	2	T3	132,32	
	3029	30290010	A	HA - H S Social		ANTONIO DONATO FIGUEIRA RUSSO	RUA ANTONIO ALEIXO N. 2-R/C.DTO.	2910	1973/12/01	57	7	T2	103,56	
	3029	30290057	A	HA - H S Social		ANTONIO LANCA MORGADO	7-2.DTO.	2910	1985/07/01	1	1	NH	4,71	
	3029	30290001	A	RA - H S Social		ANTONIO LUCAS SANTOS	RUA ANTONIO ALEIXO N. 1-ARRC	2910	1973/12/01	3	1	T3	83,27	
	3029	30290003	A	HA - H S Social		ANTONIO LUCAS SANTOS	R/C.ESQ.	2910	1973/12/01	120	14	T3	23,66	
	3029	30290120	A	HA - H S Social		ANTONIO MANUEL DA CONCEICAO LUDOVICO	RUA ANTONIO ALEIXO N. 16-1.ESQ.	2910	1973/12/01	47	6	T3	36,12	
	3029	30290047	A	HA - H S Social		ANTONIO PITA	6-1.DTO.	2910	1973/12/01	64	8	T2	63,70	
	3029	30290064	A	HA - H S Social		ANTONIO SILVA	RUA ANTONIO ALEIXO N. 8-R/C.ESQ.	2910	1973/12/01	154	7	T2	103,56	
	3029	30290054	A	HA - H S Social		ANTONIO SILVA GUERREIRO	7-R/C.ESQ.	2910	1973/12/01	154	18	T2	34,52	
	3029	30290154	A	HA - H S Social		ARLETE MARZA ASSUNCAO NUNES	AV. INFANTE D HENRIQUE N. 10-2.ESQ.	2910	1973/12/01	166	20	T2	34,29	
	3029	30290166	A	HA - H S Social		ARMANDO AUGUSTO VIRA	AV. INFANTE D HENRIQUE N. 14-R/C.ESQ.	2910	1973/12/01	130	15	T2	103,56	
	3029	30290130	A	HA - H S Social		ARTUR JOSE RIBEIRO	AV. INFANTE D HENRIQUE N. 4-2.ESQ.	2910	1973/12/01	140	16	T2	103,56	
	3029	30290140	A	HA - H S Social		AUGUSTO SILVA PEIXOTO	AV. INFANTE D HENRIQUE N. 6-3.ESQ.	2910	1973/12/01	168	8	T2	103,56	
	3029	30290068	A	HA - H S Social		AURORA MOREIRA DOS REIS	RUA ANTONIO ALEIXO N. 8-2.ESQ.	2910	2006/08/01	20	3	T2	26,19	
	3029	30290182	A	AA - H S Social		BELARMINO HENRIQUES MIRANDA	RUA ANTONIO ALEIXO N. 3-1.DTO.	2910	1973/12/01	153	18	T2	50,11	
	3029	30290153	A	HA - H S Social		BELCHIOR MANUEL BATISTA	AV. INFANTE D HENRIQUE N. 10-2.DTO.	2910	1973/12/01	153	18	T2	50,11	

95

CAMARA MUNICIPAL DE SETUBAL										Pagina			
MAPA DE INQUILINOS										2			
Data	Bair Inquilino	Contrib.	Est.	Ip.	Inq.	Nome	Morada	C. Postal	Contrato	Apart.	Edific	Tipolog	Renda Social
2007/10/12			A	HA	H	S Social						T2	
3029	30290137	154128937	A	HA	H	S Social	BRAZILINA FERREIRA MARTINHO SERNANDES	2910	1973/12/01	137	16	T2	38,95
3029	30290135	30290135	A	HA	H	S Social	BRISOS PEREIRA FRANCISCO	2910	1973/12/01	135	16	T2	103,56
3029	30290179	105958824	A	AA	H	S Social	CARLOS ALBERTO DOS SANTOS PALHAO	2910	2001/10/01	103	12	T2	13,82
3029	30290142	30290142	A	HA	H	S Social	CARLOS ALBERTO MARIA PINTO	2910	1973/12/01	142	17	T2	80,74
3029	30290152	30290152	A	HA	H	S Social	CARLOS DOMINGUES CORDEIRO	2910	2000/07/01	152	18	T2	30,11
3029	30290071	30290071	A	HA	H	S Social	CARLOS EDUARDO CARVALHO ANDORINHA	2910	1973/12/01	71	9	T2	43,97
3029	30290085	106263323	A	HA	H	S Social	CECILIA FERNANDES LANCA DA CONCEICAO AMADOR	2910	1973/12/01	85	10	T2	56,46
3029	30290169	30290169	A	HA	H	S Social	CECILIA SIMOES MARQUES DA CONCEICAO	2910	1973/12/01	169	20	T2	29,23
3029	32050069	200183559	A	HA	H	S Social	CELESTE ROSA DOS REIS	2910	2005/10/01	34	4	T3	29,92
3029	30290011	30290011	A	HA	H	S Social	CESALTINA CONCEICAO SILVA CUNHA	2910	1973/12/01	11	2	T3	4,03
3029	30290025	30290025	A	HA	H	S Social	CLARA ROSA SOUSA DO O	2910	1992/06/01	25	3	T2	100,52
3029	30290084	30290084	A	HA	H	S Social	CRISTINA ROSA PEREIRA DOS SANTOS	2910	1974/05/01	84	10	T2	103,56
3029	30290039	105846112	A	HA	H	S Social	DALIA DA COSTA PEREIRA DOS SANTOS	2910	1973/12/01	39	5	T2	4,03
3029	30290072	30290072	A	HA	H	S Social	DANIEL ARTUR ENCARNAO DOMINGOS	2910	1973/12/01	72	9	T2	52,06
3029	30290118	30290118	A	HA	H	S Social	DANIEL PEDRO VITORIA LEANDRO	2910	1973/12/01	118	14	T3	5,82
3029	30290050	129569607	A	HA	H	S Social	DEOLINDA FERREIRA CARNEIRO FERREIRA	2910	1973/12/01	50	6	T3	36,48
3029	30290080	180743155	A	HA	H	S Social	DILAR DE SOUSA DOS SANTOS PARRERA	2910	1977/11/01	80	10	T2	103,56
3029	30290056	30290056	A	HA	H	S Social	DOMINGAS DE JESUS VAGUEIRO	2910	1988/11/01	56	7	T2	22,23
3029	30290171	30290171	A	HA	H	S Social	DOMINGOS AUGUSTO PAULOS	2910	1981/08/01	171	20	T2	103,56
3029	30290087	30290087	A	HA	H	S Social	EDUARDO ALEXANDRE RAMOS	2910	1977/11/01	87	10	T2	4,81
3029	30290077	30290077	A	HA	H	S Social	EDUARDO GONCALVES SILVA	2910	1973/12/01	77	9	T2	6,58
3029	30290073	30290073	A	HA	H	S Social	ELIANA DA CONCEICAO MESTRE DAS DORES	2910	1973/12/01	73	9	T2	49,84
3029	30290024	30290024	A	HA	H	S Social	ELIAS MANUEL DE ALMEIDA SILVA SANTOS	2910	1995/11/01	24	3	T2	103,56
3029	30290184	198772726	A	AA	H	S Social	ELISABETE PIATA CHAINHO	2910	2006/09/01	67	8	T2	4,03
3029	30290009	30290009	A	HA	H	S Social	EMILIA MARIA	2910	1973/12/01	9	1	T3	4,03
3029	30290018	105877737	A	HA	H	S Social	EUFRASIA IDALINA FEIO FERREIRA	2910	1973/12/01	18	3	T2	4,03
3029	30290002	30290002	A	HA	H	S Social	FERNANDO ARMANDO SILVA	2910	1973/12/01	2	1	T3	132,32
3029	30290117	30290117	A	HA	H	S Social	FERNANDO FONSECA GONCALVES	2910	1973/12/01	117	14	T3	73,69
3029	30290149	30290149	A	HA	H	S Social	FERNANDO SILVA CALHEIROS	2910	1973/12/01	149	18	T2	103,56
3029	30290005	129001872	A	HA	H	S Social	FLORENCIA MARIA DA SILVA	2910	1973/12/01	5	1	T3	45,38
3029	30290174	106194100	A	HA	H	S Social	FRANCISCA EDUARDA GRANDAO	2910	1998/08/01	43	6	T2	12,33



Data	Bairr Inquilino	Contrib. Est	Tip. Inq	Tip. Contrato	Nome	Morada	C. Postal	Contrato	Apart.	Edific	Tipolog.	Renda Social
3029	30290139	30290139	A	HA - H S Social	FRANCISCA NUNES MONGE	AV. INFANTE D HENRIQUE N. 6-3. DTO.	2910	1973/12/01	139	16	T2	90,33
3029	30290150	30290150	A	HA - H S Social	FRANCISCO LOPES INES	AV. INFANTE D HENRIQUE N. 10-R/C.ESQ.	2910	1973/12/01	150	18	T2	25,83
3029	30290156	30290156	A	HA - H S Social	FRANCISCO MARTINS MIRANDA	AV. INFANTE D HENRIQUE N. 10-3.ESQ.	2910	1973/12/01	156	18	T2	18,91
3029	30290071	30290071	A	HA - H S Social	FRANCISCO ROSARIO DIAS	RUA ANTONIO ALEIXO N. 4-2. DTO.	2910	1973/12/01	31	4	T3	67,21
3029	30290132	159684471	A	HA - H S Social	LOUSEIRO GERTRUDES MARIA CALEIRO FIALHO	AV. INFANTE D HENRIQUE N. 4-3.ESQ.	2910	1973/12/01	132	15	T2	4,03
3029	30290160	30290160	A	HA - H S Social	CARAMBA GRACIANO SANTOS GOMES	AV. INFANTE D HENRIQUE N. 12-1.ESQ.	2910	1973/12/01	160	19	T2	77,83
3029	30290161	30290161	A	HA - H S Social	HELENA DA GRACA CARDOZO	AV. INFANTE D HENRIQUE N. 12-2. DTO.	2910	1973/12/01	161	19	T2	30,20
3029	30290119	30290119	A	HA - H S Social	MARQUINHOS (HELiodoro Manuel Sousa Simoes)	RUA ANTONIO ALEIXO N. 16-1. DTO.	2910	1973/12/01	119	14	T3	62,50
3029	30290104	30290104	A	HA - H S Social	HENRIQUE MANUEL MOLETA FERREIRA	RUA ANTONIO ALEIXO N. 12-2.ESQ.	2910	1973/12/01	104	12	T2	98,92
3029	30290082	30290082	A	HA - H S Social	HERMENEGILDO CONCEICAO C PEREIRA	RUA ANTONIO ALEIXO N. 10-R/C.ESQ.	2910	1990/06/01	82	10	T2	74,89
3029	30290147	30290147	A	HA - H S Social	HIGIENO ALVARO CRUZ	AV. INFANTE D HENRIQUE N. 8-3. DTO.	2910	1973/12/01	147	17	T2	37,87
3029	30290069	106036114	A	HA - H S Social	IDALECIA DOS SANTOS SANTANA PEREIRA	RUA ANTONIO ALEIXO N. 8-3. DTO.	2910	1973/12/01	69	8	T2	53,10
3029	30290042	30290042	A	HA - H S Social	IDALIA DOS SANTOS DIAS PEREIRA	RUA ANTONIO ALEIXO N. 5-3.ESQ.	2910	1973/12/01	42	5	T2	73,90
3029	30290014	125898843	A	HA - H S Social	INACIA DOS SANTOS FIGUEIRA	RUA ANTONIO ALEIXO N. 2-2. DTO.	2910	1973/12/01	14	2	T3	28,36
3029	30290049	30290049	A	HA - H S Social	IRENE LUISA FLORENCIA	RUA ANTONIO ALEIXO N. 7-3. DTO.	2910	1973/12/01	49	6	T3	85,26
3029	30290187	211454559	A	AA - H S Social	ISABEL MAITA DOS SANTOS FRAZAO TAVIRA DA COSTA	RUA ANTONIO ALEIXO N. 14-CV.ESQ.	2910	2007/03/01	59	7	T2	23,58
3029	30290183	105544035	A	AA - H S Social	ISABEL MARIA PALMELA	RUA ANTONIO ALEIXO N. 9-2.ESQ.	2910	2006/09/01	108	13	T2	16,17
3029	30290076	30290076	A	HA - H S Social	ISAC ESTEVES LOPES MATOS	RUA ANTONIO ALEIXO N. 5-2.ESQ.	2910	1973/12/01	76	9	T2	103,56
3029	30290040	30290040	A	HA - H S Social	JACINTO JOSE BALTAZAR	RUA ANTONIO ALEIXO N. 12-2.ESQ.	2910	1973/12/01	162	19	T2	103,56
3029	30290162	30290162	A	HA - H S Social	JACINTO NUNES RODRIGUES	AV. INFANTE D HENRIQUE N. 12-2.ESQ.	2910	1973/12/01	162	19	T2	4,04
3029	30290036	128856513	A	HA - H S Social	JOANA PRATA GARROTES CHAINHO	RUA ANTONIO ALEIXO N. 5-R/C.ESQ.	2910	1974/01/01	36	5	T2	27,58
3029	30290134	30290134	A	HA - H S Social	JOAO AUGUSTO RAMINHOS	AV. INFANTE D HENRIQUE N. 6-R/C.ESQ.	2910	1973/12/01	134	16	T2	72,39
3029	30290048	30290048	A	HA - H S Social	JOAO AUGUSTO SILVA PEIXE	RUA ANTONIO ALEIXO N. 6-1.ESQ.	2910	1973/12/01	48	6	T3	9,74
3029	30290158	30290158	A	HA - H S Social	JOAO MADEIRA MASSANO	AV. INFANTE D HENRIQUE N. 12-R/C.ESQ.	2910	1973/12/01	158	19	T2	103,56
3029	30290030	30290030	A	HA - H S Social	JOAO MANUEL CRISTOVAO REBELO	RUA ANTONIO ALEIXO N. 4-1.ESQ.	2910	1976/03/01	30	4	T3	63,45
3029	30290155	30290155	A	HA - H S Social	JOAO MARIA CUNHA VALENTE	AV. INFANTE D HENRIQUE N. 10-3. DTO.	2910	1973/12/01	155	18	T2	40,64
3029	30290106	30290106	A	HA - H S Social	JOAO MARIA SANTOS	RUA ANTONIO ALEIXO N. 12-3.ESQ.	2910	1973/12/01	106	12	T2	103,56
3029	30290060	30290060	A	HA - H S Social	JOAO SILVESTRE MONTEIRO	RUA ANTONIO ALEIXO N. 7-3.ESQ.	2910	1973/12/01	60	7	T2	57,84
3029	30290008	30290008	A	HA - H S Social	JOAQUIM CUSTODIO PEREIRA RIBEIRO	RUA ANTONIO ALEIXO N. 1-3. DTO.	2910	1981/02/01	8	1	T3	51,94
3029	30290017	30290017	A	HA - H S Social	JOAQUIM MARIA NUNES SILVA	RUA ANTONIO ALEIXO N. 2-3.ESQ.	2910	1973/12/01	17	2	T3	132,32
3029	30290078	30290078	A	HA - H S Social	JOAQUIM REVERENDO PINHO	RUA ANTONIO ALEIXO N. 9-3.ESQ.	2910	1973/12/01	78	9	T2	103,56

55

CAMARA MUNICIPAL DE SETUBAL										MAPA DE INQUILINOS		pagina			
Data	Bair	Inquilino	Contrib.	Estip.	Inq	Tip	Contrato	Nome	Morada	C. Postal	Contrato	Apert.	Edific	Tipolog.	Renda Social
2007/10/12															4
3029	30290093	30290093	A	HA	-	H	S	Social	JOAQUIM ZACARIAS SANTOS	RUA ANTONIO ALEIXO N. 11-2. DTO.	2910	1973/12/01	193	T2	103,56
3029	30290128	30290128	A	HA	-	H	S	Social	LAVRADOR JOSE ALEXANDRE PEREIRA OLIVEIRA	AV. INFANTE D HENRIQUE N. 4-1. ESQ.	2910	1973/12/01	128	T2	103,56
3029	30290098	30290098	A	HA	-	H	S	Social	JOSE ANTONIO SILVA	RUA ANTONIO ALEIXO N. 12-CV. ESQ.	2910	1973/12/01	98	T2	6,65
3029	30290062	30290062	A	HA	-	H	S	Social	JOSE AUGUSTO ESTEVES REBELO	RUA ANTONIO ALEIXO N. 8-CV. ESQ.	2910	1973/12/01	62	T2	50,12
3029	30290086	30290086	A	HA	-	H	S	Social	JOSE AUGUSTO GUILLERME	RUA ANTONIO ALEIXO N. 10-2. ESQ.	2910	1973/12/01	86	T2	40,92
3029	30290026	30290026	A	HA	-	H	S	Social	JOSE CONCEICAO MENDES	RUA ANTONIO ALEIXO N. 4-CV. ESQ.	2910	1973/12/01	26	T3	132,32
3029	30290144	30290144	A	HA	-	H	S	Social	JOSE ELIAS SEVERINO	AV. INFANTE D HENRIQUE N. 8-1. ESQ.	2910	1973/12/01	144	T2	103,56
3029	30618001	100962734	A	HA	-	H	S	Social	JOSE ISIDRO	RUA ANTONIO ALEIXO N. 12-R/C. ESQ.	2910	2003/05/01	100	T2	30,90
3029	30290151	30290151	A	HA	-	H	S	Social	JOSE MANEDE MARQUES PINTO	AV. INFANTE D HENRIQUE N. 10-1. DTO.	2910	1973/12/01	151	T2	59,95
3029	30290165	30290165	A	HA	-	H	S	Social	JULIA CONCEICAO CAVALINHOS	AV. INFANTE D HENRIQUE N. 14-R/C. DTO.	2910	1973/12/01	165	T2	11,02
3029	30290088	106156179	A	HA	-	H	S	Social	JULIO JORGE GOMES MIRANDA	RUA ANTONIO ALEIXO N. 10-3. ESQ.	2910	1973/12/01	88	T2	103,56
3029	30290016	129334391	A	HA	-	H	S	Social	LAUREANA DA SILVA RODRIGUES	RUA ANTONIO ALEIXO N. 2-3. DTO.	2910	1973/12/01	16	T3	65,23
3029	30290181	129381934	A	AA	-	H	S	Social	LEONEL AFONSO CANAS CUSTODIO	RUA ANTONIO ALEIXO N. 12-3. DTO.	2910	2002/07/01	105	T2	60,15
3029	30290041	30290041	A	HA	-	H	S	Social	LEONEL JOSE VENDAS	RUA ANTONIO ALEIXO N. 5-3. D.	2910	1973/12/01	41	T2	47,83
3029	30290038	30290038	A	HA	-	H	S	Social	LUCILIA PEREIRA ESTEVES	RUA ANTONIO ALEIXO N. 5-1. ESQ.	2910	1973/12/01	38	T2	103,56
3029	30290176	129336203	A	HA	-	H	S	Social	LUCINDA MARIA PEREIRA GONCALVES SANTOS	RUA ANTONIO ALEIXO N. 12-1. DTO.	2910	1999/11/01	101	T2	54,70
3029	30290126	30290126	A	HA	-	H	S	Social	LUIS ALEIXO LOPES	AV. INFANTE D HENRIQUE N. 4-R/C. ESQ.	2910	1973/12/01	126	T2	103,56
3029	30290058	30290058	A	HA	-	H	S	Social	LUIS ANTONIO SILVA JESUS	RUA ANTONIO ALEIXO N. 7-2. ESQ.	2910	1973/12/01	58	T2	65,06
3029	30290090	106252810	A	HA	-	H	S	Social	LUZEL DOS SANTOS JONES OTERO	RUA ANTONIO ALEIXO N. 11-R/C. ESQ.	2910	1994/02/01	90	T2	4,03
3029	30290027	30290027	A	HA	-	H	S	Social	MANUEL CESAR FERREIRA MARTINS	RUA ANTONIO ALEIXO N. 4-R/C. DTO.	2910	1973/12/01	27	T3	132,32
3029	30290145	30290145	A	HA	-	H	S	Social	MANUEL INACIO RAPOSO	AV. INFANTE D HENRIQUE N. 8-2. DTO.	2910	1973/12/01	145	T2	75,32
3029	30290094	30290094	A	HA	-	H	S	Social	MANUEL JORGE TEIXEIRA	RUA ANTONIO ALEIXO N. 11-2. ESQ.	2910	1973/12/01	94	T2	100,75
3029	30290095	30290095	A	HA	-	H	S	Social	MANUEL JOSE SILVA COSTEIRA	RUA ANTONIO ALEIXO N. 11-3. DTO.	2910	1973/12/01	95	T2	103,56
3029	30290125	30290125	A	HA	-	H	S	Social	MANUEL LOPES SILVA	AV. INFANTE D HENRIQUE N. 4-R/C. DTO.	2910	1973/12/01	125	T2	68,58
3029	30290170	30290170	A	HA	-	H	S	Social	MANUEL MARCELINO SILVEIRA SANTOS	AV. INFANTE D HENRIQUE N. 14-7. ESQ.	2910	1974/02/01	170	T2	41,70
3029	30290021	30290021	A	HA	-	H	S	Social	MANUEL PINELA RAPOSO	RUA ANTONIO ALEIXO N. 3-1. ESQ.	2910	1973/12/01	21	T2	103,56
3029	30290035	30290035	A	HA	-	H	S	Social	MANUEL PORFERIO BUNHIEIRA	RUA ANTONIO ALEIXO N. 5-R/C. D.	2910	1982/06/01	35	T2	37,24
3029	30290070	30290070	A	HA	-	H	S	Social	MARIA ALBINA LANCA BALUGA	RUA ANTONIO ALEIXO N. 8-3. ESQ.	2910	1973/12/01	70	T2	36,87
3029	30290163	30290163	A	HA	-	H	S	Social	MARIA ANTONIA FORTES	AV. INFANTE D HENRIQUE N. 12-3. DTO.	2910	1973/12/01	163	T2	28,36
3029	30290131	30290131	A	HA	-	H	S	Social	MARIA BARBARA DE JESUS FRANCISCO	AV. INFANTE D HENRIQUE N. 4-3. DTO.	2910	1973/12/01	131	T2	103,56
3029	30290122	129403361	A	HA	-	H	S	Social	MARIA BERNARDETE SALVADO RODRIGUES	RUA ANTONIO ALEIXO N. 16-2. ESQ.	2910	1973/12/01	122	T3	6,65
3029	30290164	30290164	A	HA	-	H	S	Social	MARIA CONCEICAO A V CONCEICAO	AV. INFANTE D HENRIQUE N. 12-3. ESQ.	2910	1973/12/01	164	T2	23,57

45

CAMARA MUNICIPAL DE SETUBAL										Pagina			
MAPA DE INQUILINOS										5			
Data	Inquilino	Contrib.	Est	Tip	Inq	Nome	Morada	C. Postal	Contrato	Apart.	Edific	Tipolog.	Renda Social
2007/10/12	3029	30290029	A	HA	H S Social	MARIA DA CONCEICAO NUNES DA SILVA DE OLIVEIRA	RUA ANTONIO ALEIXO N. 4-1. DTO.	2910	1973/12/01	29	4	T3	132,32
	3029	30290177	A	HA	H S Social	MARIA DA FELICIDADE DA CONCEICAO BATISTA PEDRO	RUA ANTONIO ALEIXO N. 14-2. DTO.	2910	1989/12/01	113	13	T3	51,83
	3029	30290081	A	HA	H S Social	MARIA DA GLORIA DOS SANTOS	RUA ANTONIO ALEIXO N. 10-R/C. DTO.	2910	1973/12/01	81	10	T2	4,81
	3029	30290046	A	HA	H S Social	MARIA DA GRACA FERREIRA	RUA ANTONIO ALEIXO N. 6-R/C. ESQ.	2910	1973/12/01	46	6	T3	4,03
	3029	30290099	A	HA	H S Social	MARIA DALTA VIEGAS PEREIRA	RUA ANTONIO ALEIXO N. 12-R/C. DTO.	2910	1973/12/01	99	12	T2	13,38
	3029	32000312	A	AA	H S Social	MARIA DE FATIMA GASPAR MENDES	RUA ANTONIO ALEIXO N. 16-3. DTO.	2910	2004/02/01	123	14	T3	8,24
	3029	30290116	A	HA	H S Social	MARIA DE JESUS GONCALVES MARTINS	RUA ANTONIO ALEIXO N. 14-3. ESQ.	2910	1973/12/01	116	13	T3	78,89
	3029	30290091	A	HA	H S Social	MARIA DE LURDES ABRACOS MURTEIRA DUARTE	RUA ANTONIO ALEIXO N. 11-1. DTO.	2910	1973/12/01	91	11	T2	103,56
	3029	30290052	A	HA	H S Social	MARIA DE LURDES RAMOS DA SILVA	RUA ANTONIO ALEIXO N. 6-3. ESQ.	2910	1996/05/01	52	6	T3	132,32
	3029	30290172	A	AA	H S Social	MARIA DOMINGOS DA SILVA	AV. INFANTE D HENRIQUE N. 14-3. ESQ.	2910	1973/12/01	172	20	T2	52,22
	3029	30290061	A	HA	H S Social	MARIA FATIMA ROSA NASCIMENTO	RUA ANTONIO ALEIXO N. 8-CV. DTA.	2910	1973/12/01	161	8	T2	31,57
	3029	30290159	A	HA	H S Social	MARIA ISABEL DO SACRAMENTO	AV. INFANTE D HENRIQUE N. 12-1. DTO.	2910	1973/12/01	159	19	T2	58,57
	3029	30290051	A	HA	H S Social	MARIA JOSE FITAS	RUA ANTONIO ALEIXO N. 6-3. DTO.	2910	1991/12/01	51	6	T3	24,52
	3029	30290114	A	HA	H S Social	MARIA LA SALETE DOS REIS DO CARMO	RUA ANTONIO ALEIXO N. 14-2. ESQ.	2910	1973/12/01	114	13	T3	94,92
	3029	30290138	A	HA	H S Social	MARIA LUISA BOLDTAS DOMINGUES REGALADO	AV. INFANTE D HENRIQUE N. 6-2. ESQ.	2910	1973/12/01	138	16	T2	67,21
	3029	30290074	A	HA	H S Social	MARIA LURDES BRITO	RUA ANTONIO ALEIXO N. 9-1. ESQ.	2910	1973/12/01	74	9	T2	103,56
	3029	30290121	A	HA	H S Social	MARIA MANUELA LANCA DOTO FRANCISCO	RUA ANTONIO ALEIXO N. 16-2. DTO.	2910	1990/05/01	121	14	T3	88,69
	3029	30290103	A	AA	H S Social	MARIA MANUELA RATES GALVAO QUARESMA	AV. INFANTE D HENRIQUE N. 6-1. ESQ.	2910	1973/12/01	136	16	T3	31,01
	3029	30290124	A	HA	H S Social	MARIA MARGARIDA DOS SANTOS	RUA ANTONIO ALEIXO N. 16-3. ESQ.	2910	1973/12/01	124	14	T3	6,74
	3029	30290023	A	HA	H S Social	MARIA ROSA ALVERCA	RUA ANTONIO ALEIXO N. 3-2. ESQ.	2910	1973/12/01	23	3	T2	48,82
	3029	30290013	A	HA	H S Social	MARIA SACRAMENTO RESENDE CORREIA	RUA ANTONIO ALEIXO N. 2-1. ESQ.	2910	1973/10/01	13	13	T3	53,23
	3029	30290015	A	HA	H S Social	MARIA VIRGINIA VENANCIO DA SILVA	RUA ANTONIO ALEIXO N. 2-2. ESQ.	2910	1985/11/01	15	2	T3	28,21
	3029	30290111	A	HA	H S Social	MARIANA INACIA LUISA SILVINO	RUA ANTONIO ALEIXO N. 14-1. DTO.	2910	1973/12/01	111	13	T3	11,24
	3029	30290168	A	HA	H S Social	MARIO CARMO BRANCA	AV. INFANTE D HENRIQUE N. 14-1. ESQ.	2910	1973/12/01	168	20	T2	32,35
	3029	30290044	A	HA	H S Social	MELINA FERNANDES PEREIRA	RUA ANTONIO ALEIXO N. 6-CV. ESQ.	2910	1973/12/01	44	6	T2	103,56
	3029	30290129	A	HA	H S Social	MIGUEL SANTOS	AV. INFANTE D HENRIQUE N. 4-2. DTO.	2910	1973/12/01	129	15	T2	103,56
	3029	30290006	A	HA	H S Social	OLGA AUGUSTA PARDAL TAVARES ROLAO	RUA ANTONIO ALEIXO N. 1-2. DTO.	2910	1973/12/01	6	1	T3	32,30
	3029	30650874	A	AA	H S Social	ORLANDO MATOS CARTINHAS	RUA ANTONIO ALEIXO N. 8-1. ESQ.	2910	1973/12/01	66	8	T2	4,53
	3029	30290019	A	HA	H S Social	PAULO FERNANDO SIMOES CUNHA	RUA ANTONIO ALEIXO N. 14-R/C. DTO.	2910	2007/02/01	109	13	T3	30,78
	3029	30290146	A	HA	H S Social	ROGERIO AUGUSTO CAMOLAS	RUA ANTONIO ALEIXO N. 3-R/C. ESQ.	2910	1973/12/01	19	3	T2	103,56
	3029	30290146	A	HA	H S Social	ROGERIO AUGUSTO CAMOLAS	AV. INFANTE D HENRIQUE N. 8-2. ESQ.	2910	1974/01/01	146	17	T2	90,70

4

## CAMARA MUNICIPAL DE SETUBAL

## MAPA DE INQUILINOS

Data	2007/10/12												Página
Bairr Inquilino	Contrib.	Estip.	Inq	Tip	Contrato	Nome	Morada	C-Postal	Contrato	Apart.	Edific	Tipolog.	Renda Social
3029	30290007	A	HA	H	S	Social	ROGERIO CONCEICAO ROCHA	2910	1973/12/01	17	1	T3	137,32
3029	30290004	A	HA	H	S	Social	ROLANDO COELHO FERREIRA	2910	1974/01/01	4	1	T3	11,66
3029	30290143	A	HA	H	S	Social	RUI ALBERTO SANTOS COSTEIRA	2910	1985/10/01	143	17	T2	13,82
3029	30290063	A	HA	H	S	Social	RUI MANUEL M RAMINHOS	2910	1983/11/01	63	8	T2	74,70
3029	30290186	199243859	A	AA	H	S	SANDRA CRISTINA ASSUNCAO DA CRUZ SANTOS	2910	2007/01/01	89	11	T2	99,48
3029	30290133	30290133	A	HA	H	S	SILVESTRE MARIA	2910	1973/12/01	133	16	T2	103,56
3029	30290148	154111686	A	HA	H	S	SOLEDADE MARIA LOURENCO GONCALVES	2910	1973/12/01	148	17	T2	9,48
3029	30290092	30290092	A	HA	H	S	TERESA PAULA A C. CORREIA PINTADO	2910	1973/12/01	92	11	T2	54,42
3029	30290188	198772670	A	AA	H	S	TERESA PAULA RODRIGUES PEREIRA BATISTA	2910	2007/06/01	33	4	T3	97,34
3029	30290022	30290022	A	HA	H	S	VALDEMAR MENDES SANTOS	2910	1973/12/01	22	3	T2	4,03
3029	30290107	113956086	A	HA	H	S	VIRGOLINO ENCARNACAO LOPES	2910	1973/12/01	107	13	T2	64,04
3029	30290065	30290065	A	HA	H	S	VITOR JORGE DIAS FERREIRA	2910	1973/12/01	65	8	T2	61,22
3029	30650286	124544401	A	HA	H	S	VITOR MANUEL C. ASSEMBLEIA	2910	2007/03/01	115	13	T3	128,35
3029	30290075	30290075	A	HA	H	S	VITORINO MANUEL JOSE	2910	1973/12/01	75	9	T2	103,56

45