



MUNICÍPIO DE SETÚBAL  
CÂMARA MUNICIPAL

REUNIÃO N.º 09/2020

PROPOSTA N.º 14/2020/DES - DIAPE

Realizada em 03/06/2020

DELIBERAÇÃO N.º 186/2020

ASSUNTO: **PLANO DE TRANSPORTES ESCOLARES PARA O ANO LETIVO 2020/2021**

A Lei n.º 75/2013, de 12 de setembro estabelece na alínea gg) do artigo 33.º, que é competência da câmara municipal assegurar, organizar e gerir os transportes escolares.

Neste âmbito, compete ainda à câmara municipal, nos termos do Decreto-Lei n.º 299/84, de 5 de setembro, com as alterações introduzidas pelo Decreto-Lei n.º 176/2016, de 2 de agosto, garantir este serviço aos alunos do ensino básico e secundário que residam a mais de 3 Km ou 4 Km dos estabelecimentos de ensino, de acordo com o nº1 do artigo 2º do Decreto-Lei nº 299/84, de 5 de setembro.

A Lei n.º 13/2006, de 17 de abril, com as alterações introduzidas pela Lei n.º 17-A/2006, de 26 de maio e pelo Decreto-Lei n.º 255/2007, de 13 de julho, veio regulamentar o transporte coletivo de crianças e jovens até aos 16 anos de e para os estabelecimentos de educação e ensino, estabelecendo novas medidas de segurança para os transportes escolares.

Neste âmbito, o Município de Setúbal assegura a organização, o financiamento e o controlo do funcionamento da rede dos transportes escolares, nos termos do Decreto-Lei n.º 299/84, de 5 de setembro e da Lei n.º 13/2006, de 17 de abril.

É de referir que a oferta de transporte escolar é suportada na sua totalidade pelo Município de Setúbal para os alunos do ensino básico e comparticipada a 50% para os alunos do ensino secundário.

Face à entrada em vigor a 1 de abril de 2019 dos novos passes (navegante municipal e metropolitano), o Plano de Transportes Escolares para o ano letivo 2020/2021 reflete a gratuitidade do navegante para crianças menores de 13 anos, mantendo-se inalteradas as condições relativas aos circuitos especiais da serra da Arrábida e de Azeitão.

Neste sentido elaborou-se o Plano de Transportes Escolares para o ano letivo de 2020/2021, que abrange todos os estabelecimentos de ensino do concelho e procurou-se garantir à população escolar dos diversos níveis de ensino, uma rede de transportes adequada, em termos de horários e

B) 25.  
DES  
DIAPE  
PROP.  
DAF  
DIEONT  
SEEPONT  
TES  
GARAI

4

veículos, dando cumprimento ao estipulado no artigo 4.º e no artigo 10.º do Decreto-Lei n.º 299/84, de 5 de setembro.

A Proposta de Plano de Transportes Escolares para o ano letivo de 2020/2021 apresenta uma despesa estimada no valor total de 471 955,95 € (quatrocentos e setenta e um mil novecentos e cinquenta e cinco euros e noventa e cinco cêntimos), referente a 1599 alunos, repartidos respetivamente, por 678 do ensino básico e 921 do ensino secundário e profissional.

O Plano de Transportes Escolares foi submetido à apreciação do Conselho Municipal de Educação, o qual emitiu parecer favorável, no passado dia 28 de abril de 2020, dando cumprimento ao estabelecido nos termos da alínea e) do n.º 1 do artigo 4.º do Decreto-Lei n.º 7/2003, de 15 de janeiro.

Assim, proponho:

- 1 – Que seja aprovado o Plano de Transportes Escolares para o ano letivo 2020/2021, o qual regista uma despesa estimada no valor de 471 955,95 € (quatrocentos e setenta e um mil novecentos e cinquenta e cinco euros e noventa e cinco cêntimos), conforme documento em anexo;
- 2 – Que seja aprovada a repartição de encargos pelos anos 2020 e 2021:

Ano de 2020

- Despesa de Transportes Escolares: 209 758,20€

Ano de 2021

- Despesa de Transportes Escolares: 262 197,75€

3 – A verba tem cabimento na Classificação Orçamental – 09 020210

Classificação do Plano – 2002 A 3

O TÉCNICO

O CHEFE DE DIVISÃO

O DIRECTOR DO DEPARTAMENTO

O PROPONENTE

APROVADA / REJEITADA por :            Votos Contra;            Abstenções;   10   Votos a Favor.

*Aprovada em minuta, para efeitos do disposto no n.º 3 do art.º 57 da lei 75 13, de 12 de setembro*

O RESPONSÁVEL PELA ELABORAÇÃO DA ACTA

O PRESIDENTE DA CÂMARA

CÂMARA MUNICIPAL DE SETÚBAL  
CONTRIBUINTE N.º501294104  
PRAÇA DO BOCAGE  
2900-276-SETUBAL

IMPRESSO	PAGINA
2020/05/28	1

PROPOSTA DE CABIMENTO

SERV. REQUIS.	LOGIN	DATA	NUMERO	ANO
B0901	slgomes	2020/05/28	2972	2020

DESCRIÇÃO DA DESPESA  
PLANO DE TRANSPORTES ESCOLARES REFERENTE AO ANO LETIVO 2020/2021 - PROPOSTA N.º 12/2019/DES/DIAPE - \ ALÍNEA GG) DO N.º1 DO ARTIGO 33º DO ANEXO I DA LEI 75/2013, DE 12 DE SETEMBRO.

CLASSIFICAÇÃO DA DESPESA	DOTAÇÃO DISPONÍVEL
TIPO DESP: SE65-Transportes escolares	542.805,92
ORGÂNICA : 09 DEPARTAMENTO DE EDUCAÇÃO E SAÚDE	A CABIMENTAR
ECONÓMICA: 020210 TRANSPORTES	209.758,20
PLANO : 2002 A 3	SALDO APÓS CABIMENTO
ENSINO SECUNDARIO	333.047,72
Transportes Escolares	

EXTENSO  
DUZENTOS E NOVE MIL SETECENTOS E CINQUENTA E OITO EUROS E VINTE CÊNTIMOS

PROPOSTA CABIMENTADA EM 2020/05/28

SERVIÇO REQUISITANTE  
DIVISÃO DE ADMINISTRAÇÃO E PLANEAM

(slgomes)

PROCESSADO POR COMPUTADOR

AUTORIZAÇÃO  
L \_ / \_ / \_

# Plano de Transportes Escolares

## 2020/2021

... o Plano de Transportes Escolares a elaborar por cada município é o instrumento de gestão por excelência desta atividade e que se deverá conjugar com os princípios e políticas inerentes aos planos e redes de transportes públicos locais ...

(Decreto-Lei n.º 299/84 de 5 de Setembro)

**Índice**

Preâmbulo	3
Enquadramento Legal	4
Enquadramento Territorial do Concelho de Setúbal	5
Rede Escolar do Concelho de Setúbal	6
Mobilidade: Transportes Coletivos	8
Previsão do Número de Alunos a Transportar	9
Circuito Especial de Azeitão	21
Circuito Especial Serra da Arrábida	23
Representação do Número de Alunos a Transportar	24
Tarifários de Transportes	27
Previsão da Despesa dos Transportes Escolares	28
Representação da Despesa dos Transportes Escolares	39
Representação do Número de Alunos e da Despesa dos Transportes Escolares	41
Receita de Transportes Escolares	42

## Preâmbulo

O Município de Setúbal é um concelho com aproximadamente 172 Km<sup>2</sup> inserido na área metropolitana de Lisboa e dividido em cinco freguesias. Apresenta zonas de grande densidade populacional, servida por uma rede de transportes públicos urbanos, e algumas zonas rurais e acidentadas com baixa densidade populacional associada a uma fraca acessibilidade em transportes públicos, que levou o Município de Setúbal a implementar algumas medidas, de forma a cumprir os princípios gerais da Lei de Bases do Sistema Educativo, no sentido de garantir o direito à igualdade de oportunidade de acesso e permanência dos alunos na escola, contribuindo assim, para o sucesso escolar.

Compete ao Município de Setúbal organizar e gerir a rede de transportes escolares. É neste sentido que se elaborou o Plano de Transportes Escolares com base no número de alunos transportados no ano letivo em curso, fazendo-se uma previsão para o ano letivo seguinte.

O Plano de Transportes Escolares para o ano letivo de 2020/2021 que se apresenta, atingiu o valor estimado de 471 955,95 Euros.

O Plano abrange todos os estabelecimentos de ensino do concelho, num total de 1599 alunos, distribuídos respetivamente por, 678 alunos pelo ensino básico e 921 alunos pelo ensino secundário e profissional.

Neste instrumento de gestão procurou-se garantir à população escolar dos diversos níveis de ensino uma rede de transportes escolares adequada, em termos de horários e veículos.

É de salientar a implementação de dois Circuitos Especiais no concelho, um circuito nas zonas rurais em que foram desativadas algumas escolas, nomeadamente São Luís da Serra, Aldeia Grande, Casal da Fé, Vale da Rasca e Portinho da Arrábida, efetuado por uma viatura municipal e outro circuito nas zonas rurais da freguesia de Azeitão, realizado por uma viatura alugada. Os Circuitos Especiais destinam-se a alunos que não tenham acesso a transporte público na área de residência.

De referir que a oferta de transporte escolar é suportada pelo Município para os alunos do ensino básico, na escolaridade obrigatória e comparticipada a 50% para os alunos do ensino secundário.

É de salientar que os alunos com idade inferiores a 13 anos tem direito a passe gratuito (Navegante 12), com carregamento definitivo efetuado pelos TST. Estes alunos só necessitam de requerer a comparticipação do Município quando efetuarem os 13 anos.

Assim, no âmbito da Ação Social Escolar, o transporte escolar vem reforçar e alargar a política de apoio às famílias, nas deslocações dos seus filhos para a escola, ao mesmo tempo que pretende incentivar desde a infância, a utilização de transportes coletivos, como alternativa aos transportes individuais.

O Plano de Transportes Escolares para o ano letivo de 2020/2021 é submetido à apreciação do Conselho Municipal de Educação, nos termos da alínea e) do n.º 1 do art.º 4 do Decreto-Lei n.º 7/2003 de 15 de janeiro, e à aprovação da Câmara Municipal de Setúbal, de acordo com o n.º 3 do art.º 4º do Decreto-Lei n.º 299/84 de 5 de setembro.



## Enquadramento Legal

A organização e gestão dos transportes escolares constituem competência dos Municípios desde o ano de 1984. Considerando o enquadramento legal, a sua implementação obedece a um conjunto de normas legais assentes nos seguintes diplomas:

- Decreto-lei n.º 77/1984, de 8 de março - Estabelece o regime da delimitação e da coordenação das atuações da Administração Central e Local em matéria de investimentos públicos, definindo, no âmbito do n.º 4 da alínea e) do Artigo 8º, que os transportes escolares constituem competência municipal em matéria de investimentos públicos;
- Decreto-lei n.º 299/1984, de 5 de setembro - Regulamenta a transferência de novas competências em matéria de organização, financiamento e controle do funcionamento dos transportes escolares, definindo que é da competência das Autarquias garantir o serviço de transporte aos alunos do ensino básico e secundário (oficial, particular e/ou cooperativo) que residam a mais de 3 ou 4 Km dos estabelecimentos de ensino, respetivamente sem ou com refeitório; este diploma refere ainda que o transporte escolar é gratuito para os estudantes sujeitos à escolaridade obrigatória;
- Portaria n.º 181/1986, de 6 de maio - Estabelece os termos em que é participado o transporte dos estudantes do ensino secundário, definindo que os alunos abrangidos pelo transporte escolar, participem em metade do custo do bilhete;
- Decreto-lei n.º 7/2003, de 15 de janeiro, com as alterações introduzidas pela Lei n.º 41/2003, de 22 de Agosto, retificada pela Declaração de Retificação n.º 13/2003, de 11 de outubro, segunda alteração pela Lei n.º 6/2012 de 10 de fevereiro - Regulamenta as competências, composição e funcionamento dos Conselhos Municipais de Educação, definindo que as competências exercidas pelo Conselho Consultivo dos Transportes Escolares, nos termos do n.º 2 do Artigo 25º conjugado com o Decreto-lei n.º 299/84, de 5 de setembro, passam a ser exercidas pelos Conselhos Municipais de Educação;
- Lei n.º 13/2006, de 17 de abril - Define o regime jurídico do transporte coletivo de crianças e jovens até aos 16 anos;
- Decreto-lei n.º 55/2009, de 2 de março - Estabelece o regime jurídico aplicável à atribuição e ao funcionamento dos apoios no âmbito da ação social escolar, definindo nos Artigo 12º que os transportes escolares constituem uma modalidade de apoio no âmbito da ação social escolar e estabelecendo no Artigo 25º critérios e regras para a sua atribuição;
- Decreto-lei n.º 176/2012, de 12 de agosto - Regula o regime de matrícula e de frequência no âmbito da escolaridade obrigatória das crianças e dos jovens com idades compreendidas entre os 6 e os 18 anos e estabelece medidas que devem ser adotadas no âmbito dos percursos escolares dos alunos para prevenir o insucesso e o abandono escolares;
- Lei n.º 75/2013, de 12 de setembro - Estabelece o Regime Jurídico das Autarquias Locais aprova o estatuto das entidades intermunicipais, estabelece o regime jurídico de transferências de competências do Estado para as autarquias locais e para as entidades intermunicipais e aprova o regime jurídico do associativismo autárquico, e conforme o estipulado na alínea gg) n.º 1 do Artigo 33º é da competência da Câmara Municipal assegurar, organizar e gerir os transportes escolares.

## Enquadramento Territorial do Concelho de Setúbal

O Concelho de Setúbal, sede de distrito, localiza-se na Região de Lisboa e Vale do Tejo, na Península de Setúbal, na Grande Área Metropolitana de Lisboa (GAML).

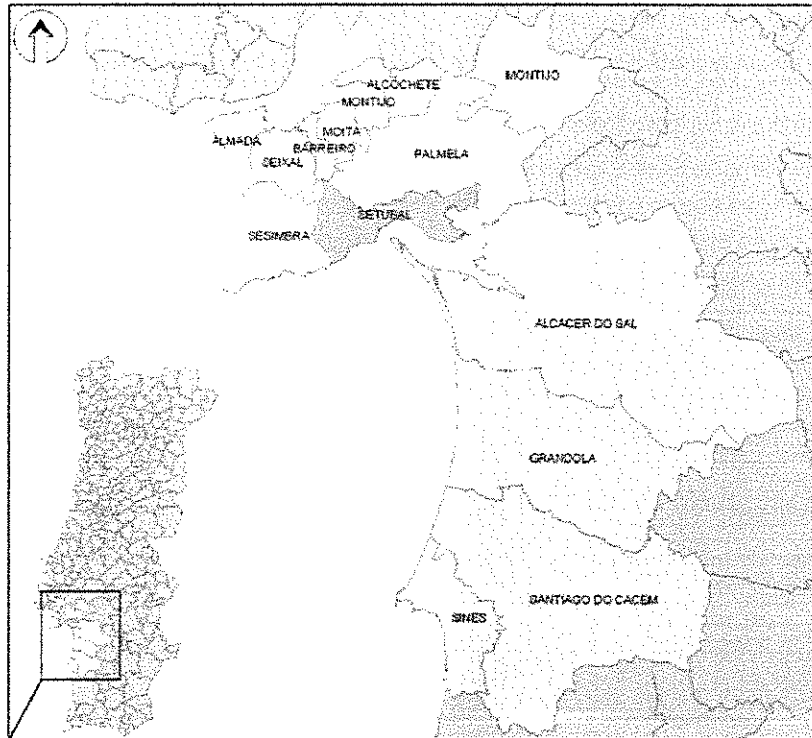


Figura 1 - Enquadramento Territorial do Concelho de Setúbal no Distrito de Setúbal

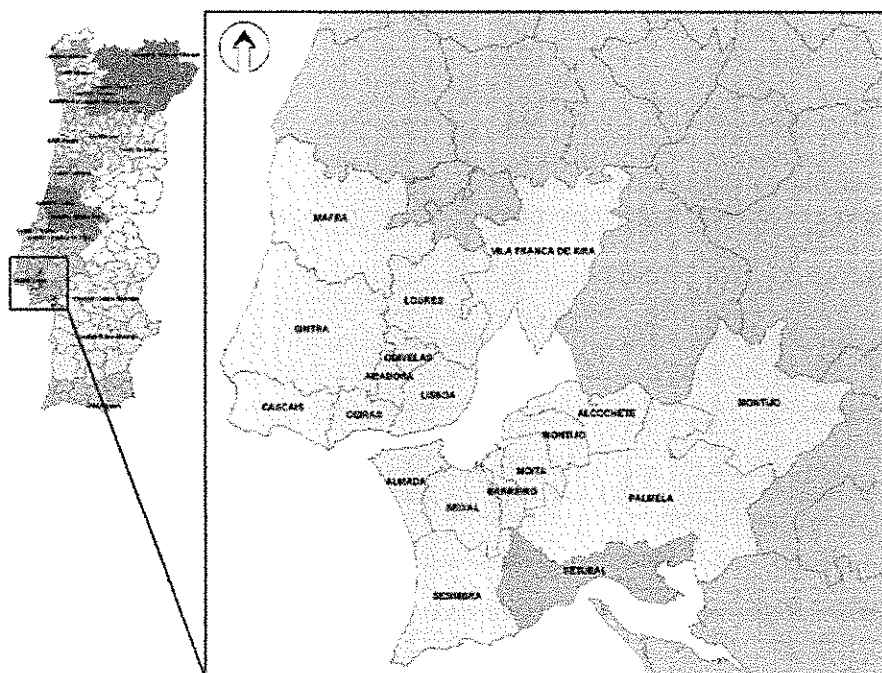


Figura 2 - Enquadramento Territorial de Setúbal na GAML



O Concelho de Setúbal possui, aproximadamente, uma superfície de 172 km<sup>2</sup>, distribuídos por 5 Freguesias e 121.185 residentes (Censos 2011). É um dos 18 Concelhos que integra a Área Metropolitana de Lisboa e tem como Concelhos limítrofes Sesimbra (Poente), Palmela (Nascente e Norte), Barreiro (Norte), e a Sul a cidade encontra-se em contacto com o Estuário do Rio Sado.

4

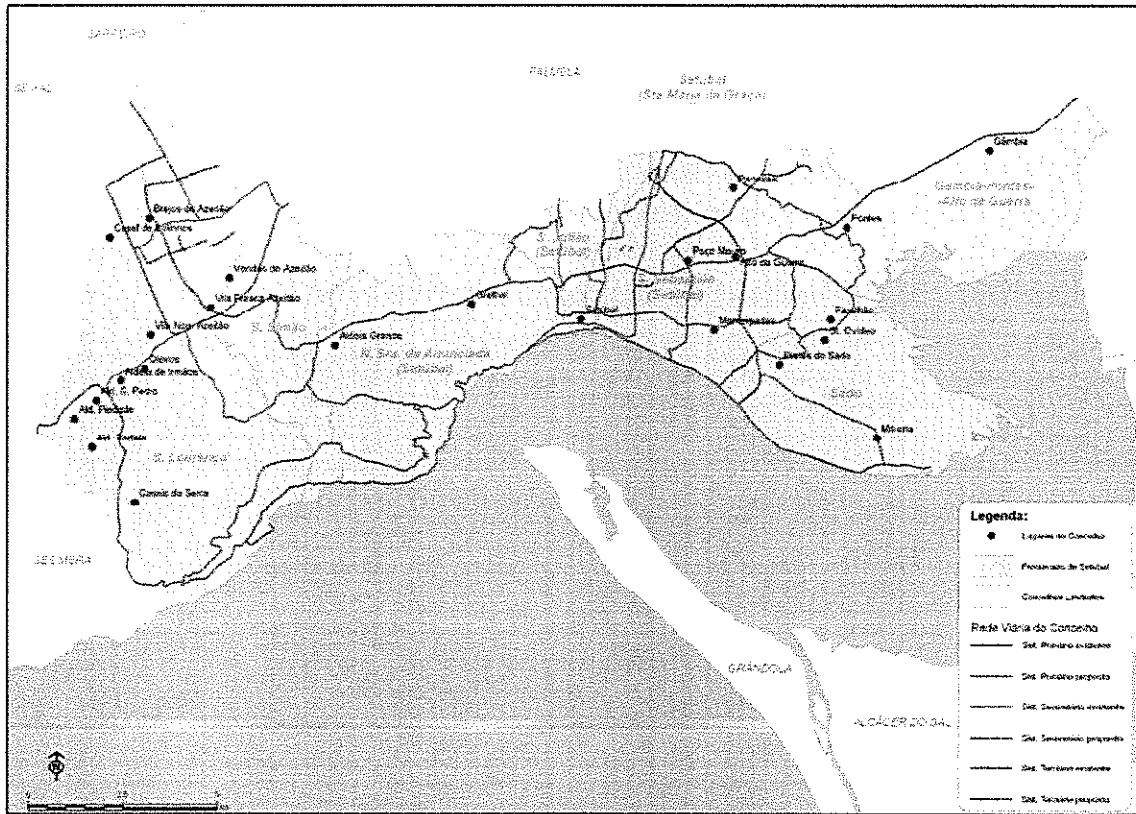


Figura 3 - Lugares do Concelho de Setúbal

## Rede Escolar do Concelho de Setúbal

Atualmente, o concelho de Setúbal dispõe de uma Rede Escolar Pública constituída por 17 Jardins de Infância, 31 escolas do 1.º Ciclo do Ensino Básico, 6 agrupamentos de escolas, 3 escolas secundárias com 3.º Ciclo do ensino básico, ensino artístico, profissional, superior e rede solidária.

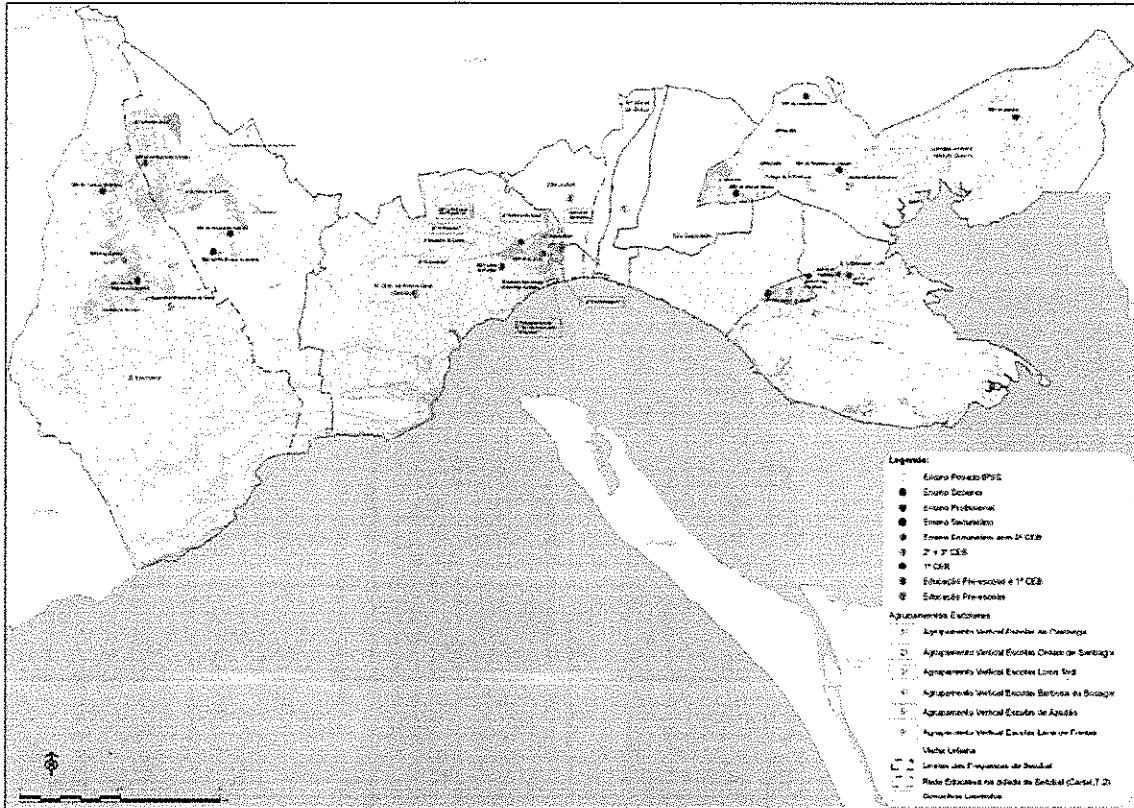


Figura 4 - Rede Educativa do Concelho de Setúbal

Escolas Secundárias:

Escola Secundária de Bocage

Escola Secundária D. João II

Escola Secundária Dom Manuel Martins

Os estabelecimentos de ensino do 1.º ciclo e pré-escolar da rede pública estão agrupados dando origem a 6 agrupamentos de escolas.

O Agrupamento de Escolas de Azeitão, com sede na Escola Básica de Azeitão, é constituído pelas: EB de Azeitão, EB Vendas de Azeitão, EB Vila Fresca de Azeitão, EB Vila Nogueira de Azeitão, EB da Brejoeira, EB Brejos de Clérigo, J.I. Vendas de Azeitão, J.I. da Brejoeira e J.I. Casal de Bolinhos.

O Agrupamento de Escolas Barbosa do Bocage, com sede na Escola Básica Barbosa do Bocage, é constituído pelas: EB Barbosa do Bocage, EB Setúbal n.º 2 Santa Maria da Graça, EB Setúbal n.º 3

Montalvão, EB Setúbal n.º 12 Amoreiras, EB dos Arcos e EB1 de São Gabriel, J.I. das Amoreiras, J.I. dos Arcos e J.I. de São Gabriel.

4

O Agrupamento de Escolas Sebastião da Gama, com sede na Escola Secundária Sebastião da Gama, é constituído pelas: Escola Secundária Sebastião da Gama, EB de Aranguez, EB da Azeda, EB Setúbal n.º 1 Areias, EB Setúbal n.º 8 Bairro da Conceição e EB de Montalvão, J.I. da Azeda, J.I. de Montalvão e J.I. Bairro da Conceição.

O Agrupamento de Escolas Lima de Freitas, com sede na Escola Básica e Secundária Lima de Freitas, é constituído pelas: Escola Básica e Secundária Lima de Freitas, EB do Viso e EB Setúbal n.º 9 Casal das Figueiras e J.I. do Viso.

O Agrupamento de Escolas Luísa Todi, com sede na Escola Básica de Luísa Todi, é constituído pelas: EB de Luísa Todi, EB Setúbal n.º 4 Pinheirinhos, EB Setúbal n.º 6 Monte Belo, EB n.º 10 Bairro Afonso Costa, EB Setúbal n.º 11 Bairro Humberto Delgado, EB Alto da Guerra, EB Gâmbia, EB Montinho da Cotovia, J.I. Luísa Todi, J.I. do Bairro Afonso Costa e J.I. da Gâmbia.

O Agrupamento de Escolas Ordem de Sant'Iago, com sede na Escola Básica e Secundária da Bela Vista, é constituído pelas: EB e Secundária da Bela Vista, EB de Setúbal (Bela Vista), EB Faralhão, EB Faralhão n.º 1, EB Faralhão n.º 2, EB das Manteigadas, EB Setúbal n.º 5 Peixe Frito e EB Setúbal n.º 7 Fonte do Lavra, J.I. da Bela Vista, J.I. do Faralhão, J.I. do Peixe Frito e J.I. Manteigadas.

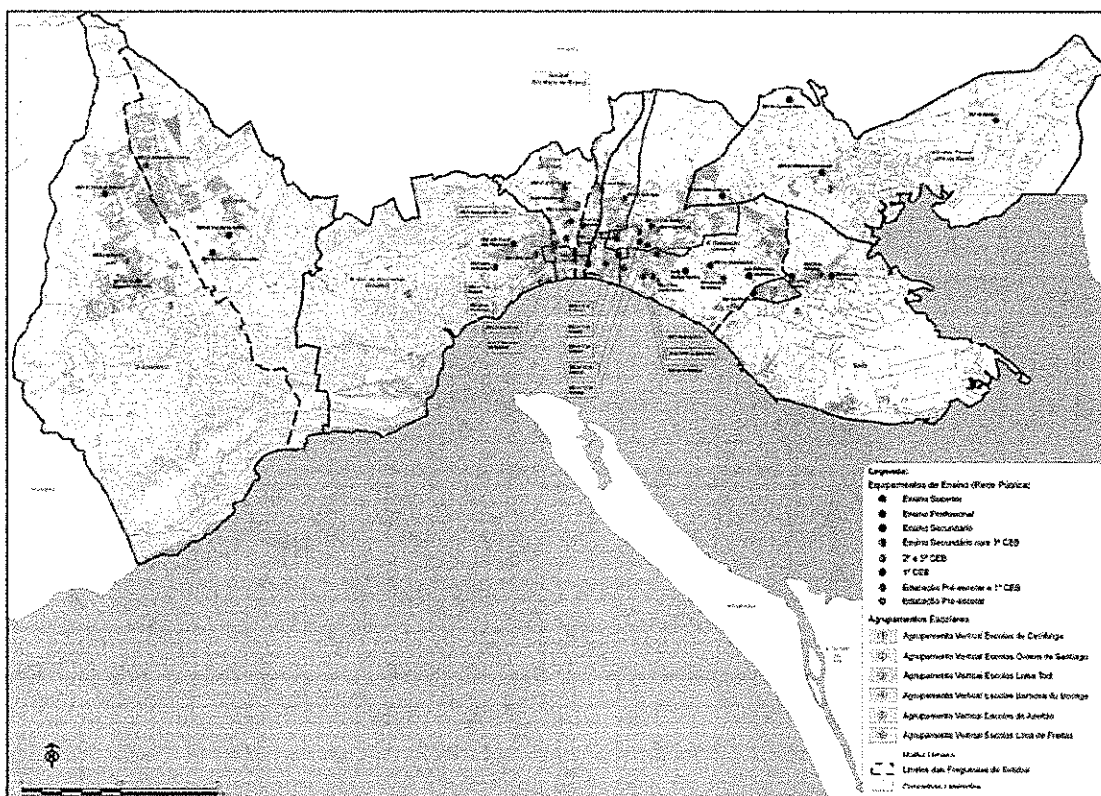


Figura 5 - Agrupamentos de Escolas de Setúbal

## Mobilidade: Transportes Coletivos

A mobilidade interna do Concelho de Setúbal em termos de transporte coletivo é assegurada pela transportadora TST - Transportes Sul do Tejo (transporte rodoviário), pelos serviços da CP - Comboios de Portugal (transporte ferroviário).

A mobilidade intra-concelhia é ainda assegurada pela empresa Fertagus (transporte ferroviário) e Atlantic Ferries - Trafego Local, Fluvial e Marítimo, S.A. (transporte fluvial).

No que se refere ao transporte rodoviário de passageiros, o concelho é servido por carreiras urbanas (cuja cobertura territorial se limita ao perímetro da cidade) e carreiras interurbanas de origem ou destino Setúbal.

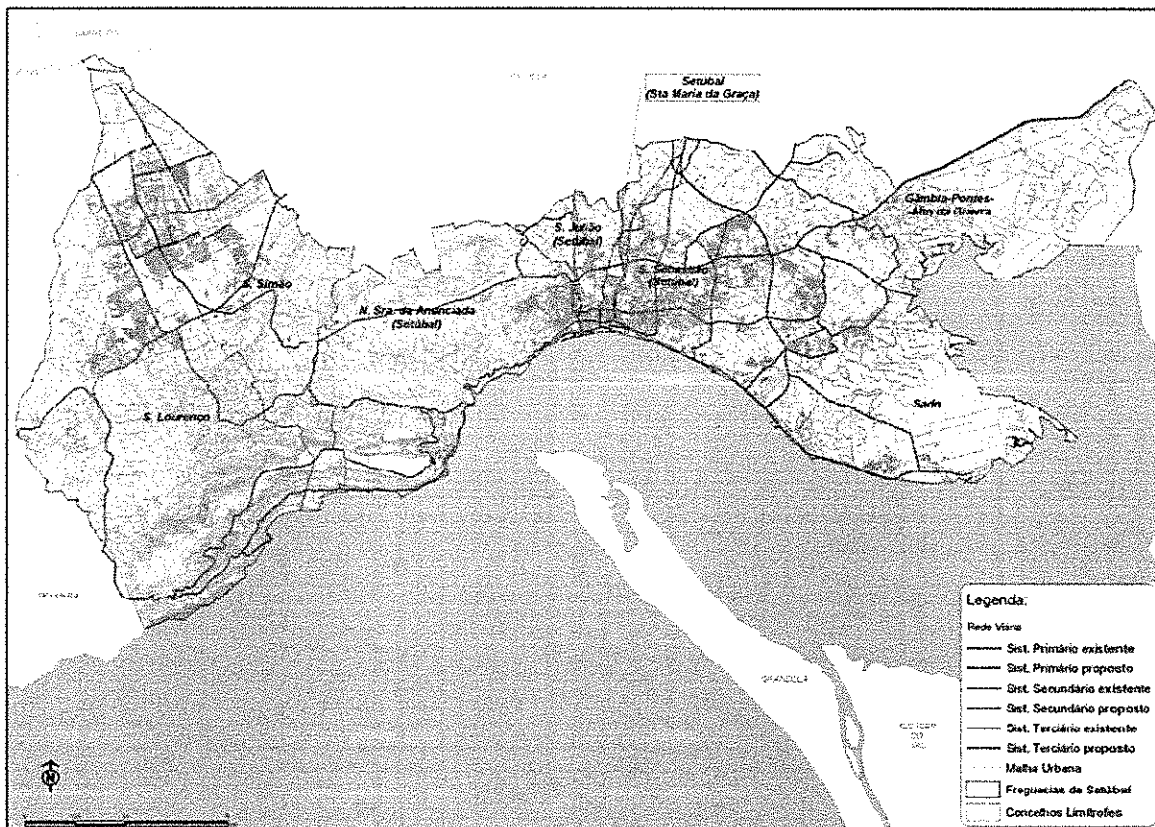


Figura 6 - Rede Viária do Concelho

Os alunos do concelho de Setúbal podem usufruir de dois tipos de passe:

- Passe Navegante Municipal, que permite circular em qualquer transporte dentro do limite geográfico do concelho de Setúbal;
- Passe Navegante Metropolitano, que permite circular em qualquer transporte do município de setúbal para outros municípios;

Existe ainda uma Linha de Assinatura Estudante, a linha 01.

**Previsão do Número de Alunos a Transportar**

4

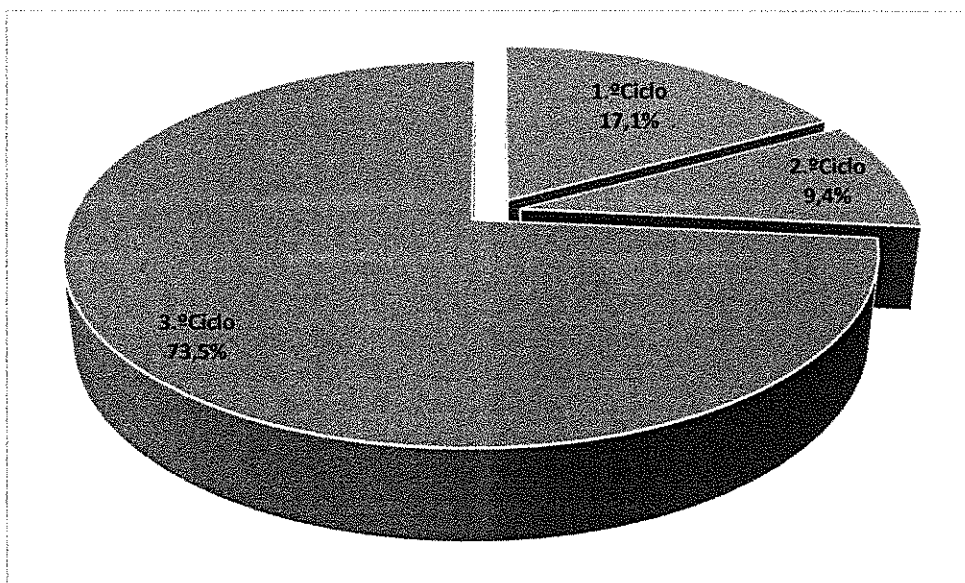
**1. Agrupamento de Escolas de Azeitão**

**Quadro 1 - Previsão do Agrupamento de Escolas de Azeitão**

Localidade	Linha TST/ Passe Navegante	Número de alunos a transportar						Total
		Ensino Básico						
		1.º Ciclo		2.º Ciclo		3.º Ciclo		
		< 13 anos	> 13 anos	< 13 anos	> 13 anos	< 13 anos	> 13 anos	
Azeitão	Circuito	53	.....	20	....	....	35	108
Oleiros; Pinheiros; Vendas de Azeitão; Vila Fresca; Vila Nogueira; Casal de Bolinhos; Brejos de Azeitão; Brejos São Simão; Pinhal de Negreiros; Brejoeira; São Gonçalo; Aldeia de irmãos; Aldeia da Piedade; Brejos (Coca-Cola); Brejoeira;	Navegante Municipal	....	....	....	9	...	193	202
<b>Total de Alunos por nível de ensino</b>		<b>53</b>		<b>29</b>		<b>228</b>		<b>310</b>

No Agrupamento de Escolas de Azeitão prevê-se transportar um total de 310 alunos, repartidos por 228 alunos do 3.º ciclo do ensino básico, 29 alunos do 2.º ciclo do ensino básico e 53 alunos do 1.º ciclo do ensino básico. É de salientar que o Agrupamento de Escolas de Azeitão regista a previsão do maior número de alunos (310) de todos os ciclos do ensino básico, que necessitam de utilizar transporte escolar. É de considerar que neste agrupamento 202 alunos, utilizam transporte escolar (TST) representando 65,2% do total, enquanto 108 alunos que utilizam circuito, representam 34,8% do total dos alunos.

**Gráfico 1 - Representação da Previsão do Número de Alunos por Nível de Ensino**



A representação do gráfico 1, mostra a previsão do número de alunos em termos de percentagem, que se traduz em 73,5% para os alunos do 3.º ciclo do ensino básico, 9,4% para os alunos do 2.º ciclo do ensino básico, enquanto o 1.º ciclo do ensino básico apresenta somente 17,1% dos alunos.

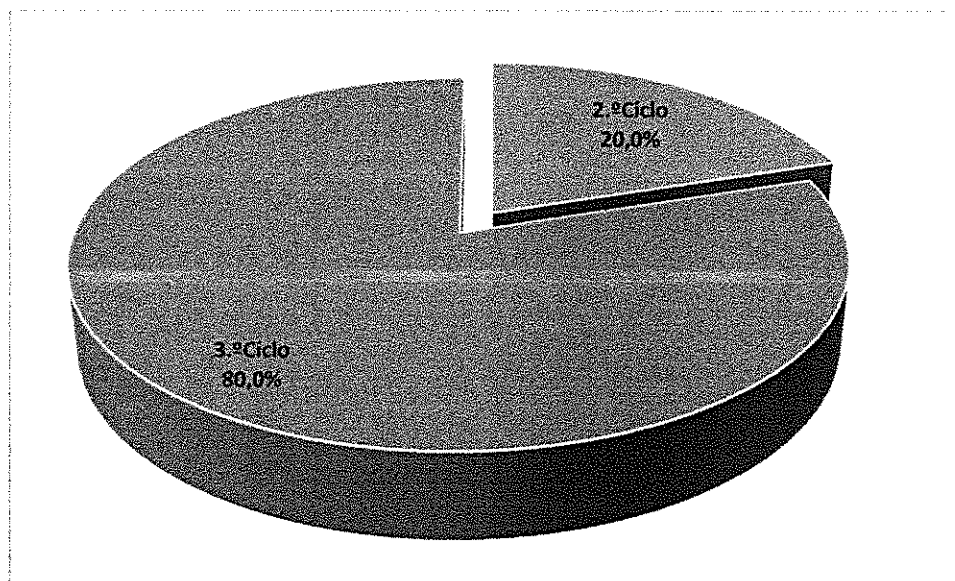
**2. Agrupamento de Escolas Barbosa du Bocage**

Quadro 2 - Previsão do Agrupamento de Escolas Barbosa du Bocage

Localidade	Linha TST/ Passe Navegante	Número de alunos a transportar		
		Ensino Básico		Total
		2.º Ciclo	3.º Ciclo	
		> 13 anos	> 13 anos	
Setúbal; Faralhão e Praias do Sado.	Navegante Municipal	2	8	10
Total de Alunos por nível de ensino		2	8	10

No Agrupamento de Escolas Barbosa du Bocage estima-se transportar um total de 10 alunos do ensino básico, dos quais 8 alunos do 3.º ciclo do ensino básico e 2 alunos do 2.º ciclo do ensino básico.

Gráfico 2 - Representação da Previsão do Número de Alunos por Nível de Ensino



O gráfico 2 representa a percentagem de previsão dos alunos transportados, sendo que do 3.º ciclo ensino básico regista 80,0% e o 2.º ciclo do ensino básico regista apenas 20,0%.

### 3. Agrupamento de Escolas Sebastião da Gama



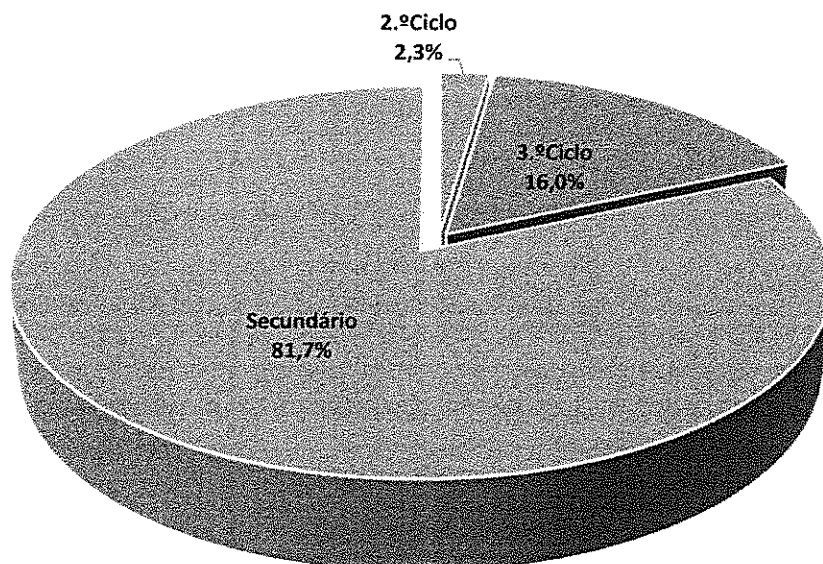
Quadro 3 - Previsão do Agrupamento de Escolas Sebastião da Gama

Localidade	Linha TST/ Passe Navegante	Número de alunos a transportar					
		Ensino Básico				Ensino Secundário	Total
		2.º Ciclo		3.º Ciclo			
		< 13 anos	> 13 anos	< 13 anos	> 13 anos		
Setúbal; Manteigadas; Faralhão; Morgada; Quinta São Jorge; Santo Ovídio; Praias do Sado; Vale Ana Gomes; Poço Mouro; Vale do Cobro; Pontes; Gâmbia; Quinta do Meio; Aldeia Grande; Est. Casa do Gaiato;  Oleiros; Vila Fresca de Azeitão; Brejos de Azeitão; Vila Nogueira de Azeitão; Vendas de Azeitão; Brejoeira; Aldeia da Piedade; Aldeia de Irmãos; Pinhal Negreiros; São Gonçalo.	Navegante Municipal	.....	6	....	42	211	259
Vendas de Azeitão (Via Palmela)	Navegante Metropolitano	...	...	....	....	4	4
<b>Total de Alunos por nível de ensino</b>		<b>6</b>		<b>42</b>		<b>215</b>	<b>263</b>

No Agrupamento de Escolas de Sebastião da Gama prevê-se transportar um total de 263 alunos, distribuídos por 215 alunos do ensino secundário, 42 alunos do 3.º ciclo do ensino básico e 6 alunos do 2.º ciclo do ensino. Este mapa ilustra a grandeza do número previsto de alunos do ensino secundário, cerca de 81,7% que precisam de utilizar transporte escolar.

É de referir que este é o agrupamento que apresenta o número de alunos do ensino secundário mais elevado que necessita de utilizar transporte escolar, devido à maior parte destes alunos residirem em Azeitão.

Gráfico 3 - Representação da Previsão do Número de Alunos por Nível de Ensino



A representação do gráfico 3 do número de alunos transportados em termos de percentagem, mostra que o ensino secundário traduz 81,7% dos alunos, seguido do 3.º ciclo do ensino básico com 16,0% dos alunos e do 2.º ciclo de ensino básico que apresenta 2,3% dos alunos.

Este gráfico previsionar demonstra que são os alunos do ensino secundário que necessitam mais de utilizar transporte escolar.

#### 4. Agrupamento de Escolas Lima de Freitas

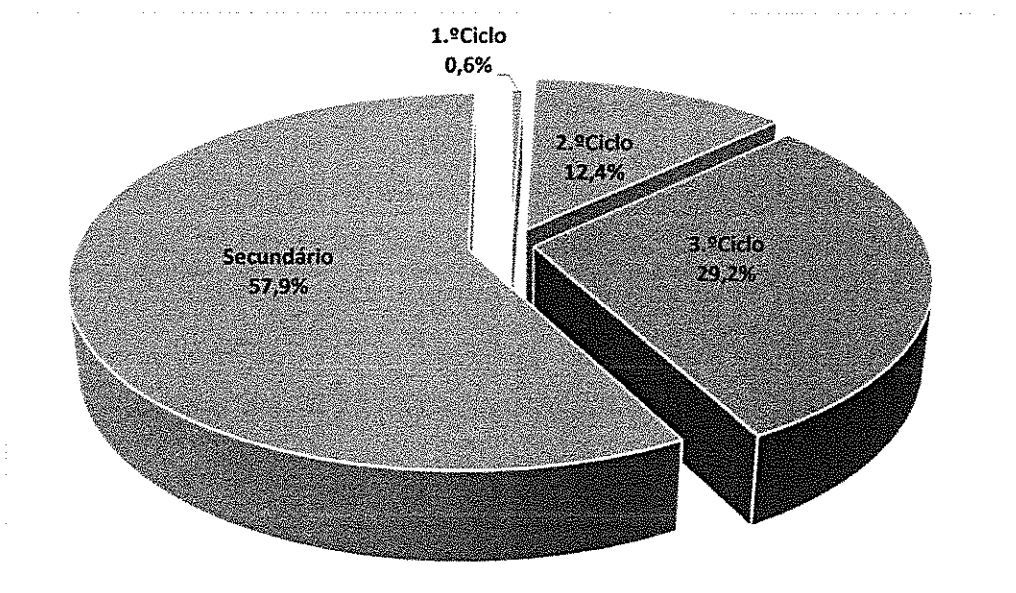
Quadro 4 - Previsão do Agrupamento de Escolas Lima de Freitas

Localidade	Linha TST/ Passe Navegante	Número de alunos a transportar							
		Ensino Básico						Ensino Secundário	Total
		1.º Ciclo		2.º Ciclo		3.º Ciclo			
		< 13 anos	> 13 anos	< 13 anos	> 13 anos	< 13 anos	> 13 anos		
Setúbal; Bairro do Liceu; Amoreiras; Bela Vista; Vale do Cobro; Monte Belo; São Gabriel; Quinta da Amizade; Pontes; Mourisca; Gâmbia; Faralhão; Praias do Sado; Morgada; Quinta do Meio; Brejos de azeitão; Brejoeira e Vila Nogueira.	Navegante Municipal	...	...	...	20	....	48	98	166
Vendas de azeitão (via Palmela)	Navegante Metropolitano	...	....	....	....	...	...	3	3
Circuito da Serra	....	1	...	2	...	...	4	2	9
<b>Total de Alunos por nível de ensino</b>		<b>1</b>		<b>22</b>		<b>52</b>		<b>103</b>	<b>178</b>

No Agrupamento de Escolas Lima de Freitas estima-se transportar um total de 178 alunos, distribuídos por 103 alunos do ensino secundário, 52 alunos do 3.º ciclo do ensino básico, 22 alunos do 2.º ciclo do ensino básico e 1 aluno do 1.º ciclo do ensino básico.

É de referir que neste agrupamento temos o Circuito Especial da Serra da Arrábida, efetuado numa viatura municipal, que transporta 9 crianças, com o apoio de duas vigilantes por turno.

Gráfico 4 - Representação da Previsão do Número de Alunos por Nível de Ensino



A representação do gráfico 4 traduz em termos de percentagem que o ensino secundário atinge 57,9% dos alunos, enquanto o 3.º ciclo do ensino básico alcança 29,2% dos alunos transportados, o 2.º ciclo do ensino básico apresenta 12,4% dos alunos e por último o 1.º ciclo do ensino básico regista apenas 0,6% do total dos alunos. Verifica-se na previsão desta representação gráfica que são os alunos do ensino secundário, que mais precisam de ser transportados.

5. Agrupamento de Escolas Luísa Todi

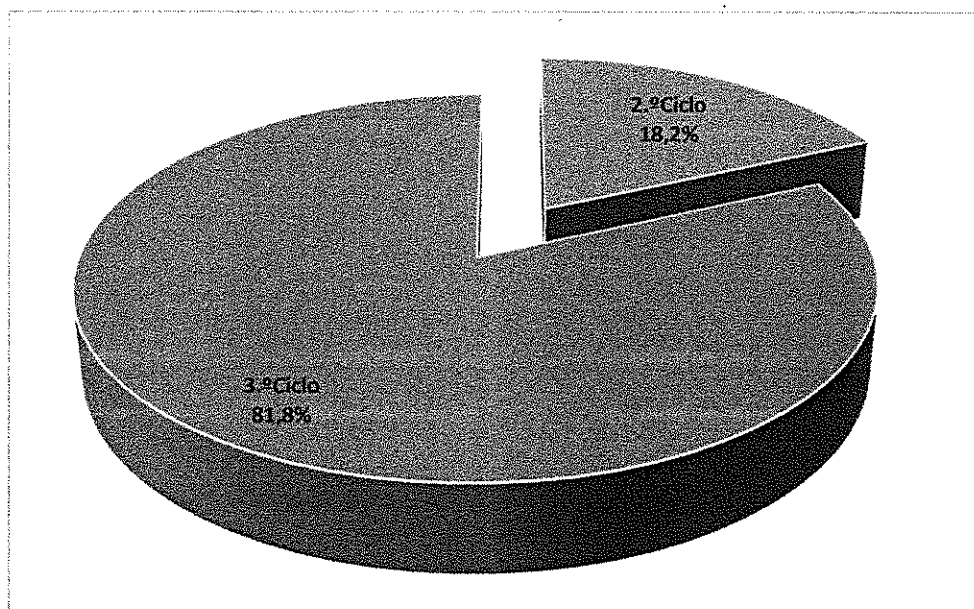
Quadro 5 - Previsão do Agrupamento de Escolas Luísa Todi

Localidade	Linha TST/ Passe Navegante	Número de alunos a transportar						Total
		Ensino Básico						
		1.º Ciclo		2.º Ciclo		3.º Ciclo		
		< 13 anos	> 13 anos	< 13 anos	> 13 anos	< 13 anos	> 13 anos	
Alto da Guerra; Estefanilha; Poço Mouro; Mourisca.	.01	....		....		.....	1	1
Setúbal; Pontes; Alto da Guerra; Faralhão; Quinta de São Jorge; Quinta da Serralheira; Café Flor do campo; Gâmbia; Morgada; Mourisca; Biscainho; Praias do sado; Brejos de Azeitão;	Navegante Municipal	...	....	....	4	....	17	21
<b>Total de Alunos por nível de ensino</b>		...		4		18		22

No Agrupamento de Escolas Luísa Todi prevê-se transportar um total de 22 alunos, repartidos 18 alunos do 3.º ciclo do ensino básico e 4 alunos dos 2.º ciclos do ensino básico

É de registar que são os alunos do 3.º ciclo do ensino básico que utilizam em maior número o transporte escolar.

Gráfico 5 - Representação da Previsão do Número de Alunos por Nível de Ensino



A representação do gráfico 5 refere em termos de percentagem de alunos transportados, que o 3.º ciclo do ensino básico traduz 81,8% dos alunos, enquanto o 2.º ciclo do ensino básico apresenta 18,2% dos alunos que utilizam transporte escolar.

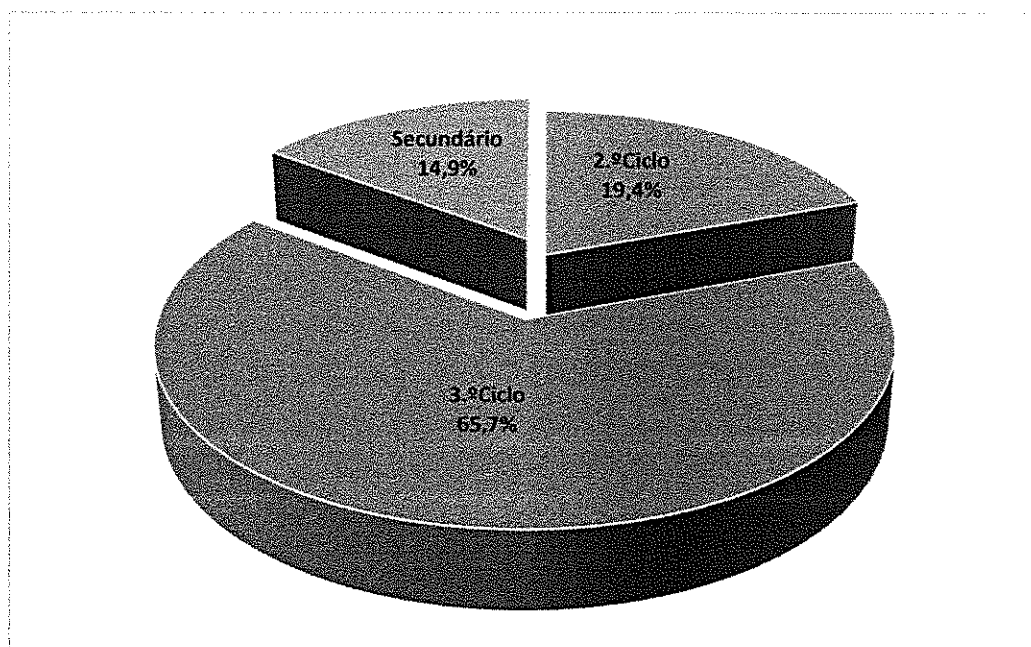
6. Agrupamento de Escolas Ordem de Sant'ago

Quadro 6 - Previsão do Agrupamento de Escolas Ordem de Sant'ago

Localidade	Linha TST/ Passes Navegante	Número de alunos a transportar					
		Ensino Básico				Ensino Secundário	Total
		2.º Ciclo		3.º Ciclo			
		< 13 anos	> 13 anos	< 13 anos	> 13 anos		
Setúbal; Faralhão; Praias do Sado; Quinta do Meio; Manteigadas; Santo Ovídio; Quinta de São Jorge; Pontes; Vila Nogueira; Morgada e Quinta do Meio.	Navegante Municipal	....	13	...	44	10	67
Total de Alunos por nível de ensino		13		44		10	67

No Agrupamento de Escolas Ordem de Sant'ago estima-se transportar um total de 67 alunos, dos quais 44 alunos do 3.º ciclo do ensino básico, 13 alunos do 2.º ciclo do ensino básico e 10 alunos do ensino secundário.

Gráfico 6 - Representação da Previsão do Número de Alunos por Nível de Ensino



O gráfico 6 representa os alunos transportados em termos de percentagem, sendo que o 3.º ciclo do ensino básico regista 65,7% dos alunos, o 2.º ciclo do ensino básico regista 19,4% dos alunos e o ensino secundário 14,9% dos alunos.

Este gráfico elucida a grandeza do número estimado de alunos do 3.º ciclo do ensino básico que necessitam de transporte escolar, sendo que representam 65,7% do total dos alunos transportados.

7. Escola Secundária de Bocage

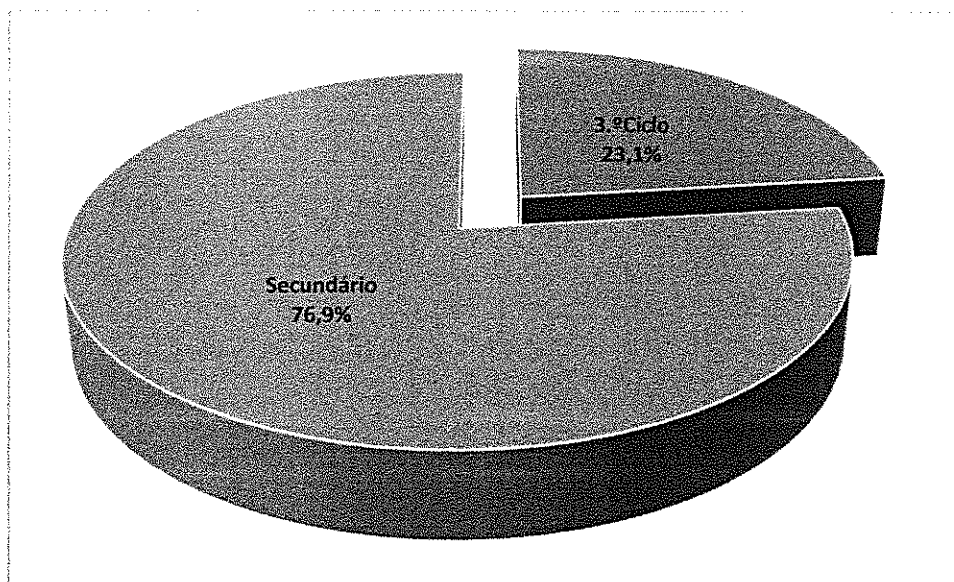
Quadro 7 - Previsão da Escola Secundária de Bocage

Localidade	Linha TST/ Passe Navegante	Número de alunos a transportar			
		Ensino Básico		Ensino Secundário	Total
		3.º Ciclo			
		< 13 anos	> 13 anos		
Setúbal; Faralhão; Alto da Guerra; Morgada; Vila Nogueira; Vila Fresca; Brejos de Azeitão; Brejoeira.	Navegante Municipal		9	23	32
Vendas de Azeitão (Via Pamela)	Navegante Metropolitano			7	7
<b>Total de Alunos por nível de ensino</b>		<b>9</b>		<b>30</b>	<b>39</b>

Na Escola Secundária de Bocage prevê-se transportar um total de 39 alunos, distribuídos pelo ensino secundário com 30 alunos e pelo 3.º ciclo do ensino básico com 9 alunos.

É de salientar que são os alunos do ensino secundário que mais necessitam de utilizar transporte escolar.

Gráfico 7 - Representação da Previsão do Número de Alunos por Nível de Ensino



As percentagens apresentadas no gráfico 7 indicam que o ensino secundário representa 76,9% dos alunos, enquanto o 3.º ciclo do ensino básico regista apenas 23,1% dos alunos que necessitam de utilizar transporte escolar.

8. Escola Secundária D. João II



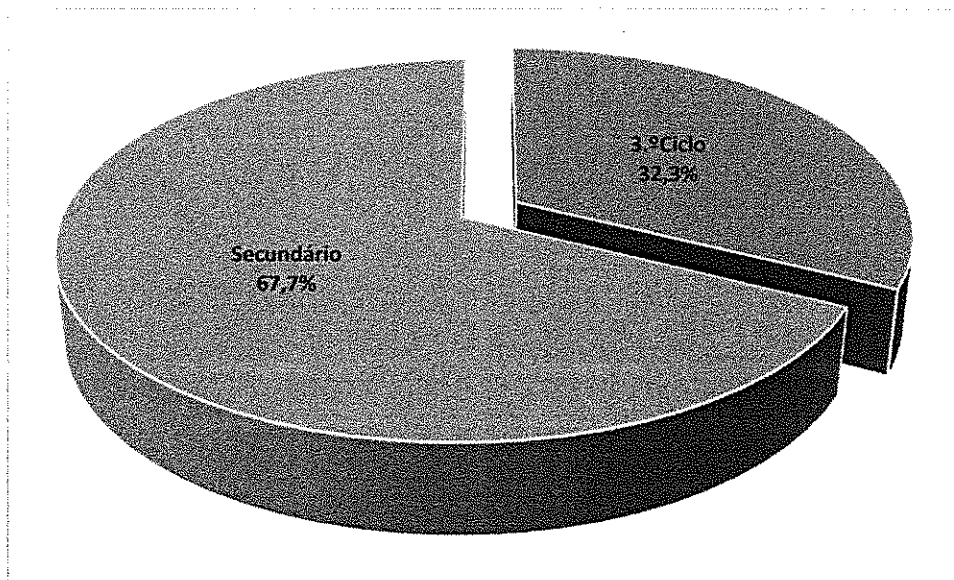
Quadro 8 - Previsão da Escola Secundária D. João II

Localidade	Linha TST/ Passe Navegante	Número de alunos a transportar			
		3.º Ciclo		Ensino Secundário	Total
		< 13 anos	> 13 anos		
Alto da Guerra; Mourisca	.01	....	2	2	4
Setúbal; Alto da Guerra, Mourisca; Faralhão; Praias do Sado; Quinta do Meio; Biscainho; Pontes; Quinta de São Jorge; Quinta Serralheira; Vale de Ana Gomes; Gâmbia; Café Flor do Campo; Vila Fresca de Azeitão; Vila Nogueira de Azeitão; Brejos de Azeitão; Brejoeira.	Navegante Municipal	....	30	65	95
<b>Total de Alunos por nível de ensino</b>			<b>32</b>	<b>67</b>	<b>99</b>

Na Escola Secundária D. João II estima-se transportar um total de 99 alunos, sendo 67 alunos do ensino secundário e 32 alunos do 3.º ciclo do ensino básico.

É de salientar que nesta escola a previsão da necessidade de utilização de transporte escolar, são maioritariamente para os alunos do ensino secundário.

Gráfico 8 - Representação da Previsão do Número de Alunos por Nível de Ensino



A representação do gráfico 8 indica os alunos transportados em termos de percentagem que o ensino secundário atinge 67,7% dos alunos transportados, enquanto o 3.º ciclo do ensino básico regista 32,3% dos alunos.

## 9. Escola Secundária Dom Manuel Martins


**Quadro 9 - Previsão da Escola Secundária Dom Manuel Martins**

Localidade	Linha TST/ Passe Navegante	Número de alunos a transportar			
		Ensino Básico		Ensino Secundário	Total
		3.º Ciclo			
		< 13 anos	> 13 anos		
Estefanilha; Poço Mouro	.01	....	2	2	4
Setúbal; Loja Cidadão; Vale do Cobro; Bairro do Liceu; Poço Mouro; Faralhão; Praias do Sado; Quinta da Serralheira; Quinta do Meio; Quinta de São Jorge; Morgada; Gâmbia; Pontes; Café Flor do Campo; Brejos de Azeitão; Vila Nogueira de Azeitão; Vila Fresca e Brejoeira.	Navegante Municipal	....	93	133	226
<b>Total de Alunos por nível de ensino</b>		<b>95</b>		<b>135</b>	<b>230</b>

Na Escola Secundária Dom Manuel Martins prevê-se transportar um total de 230 alunos, distribuídos pelo ensino secundário com 135 alunos e pelo 3.º ciclo do ensino básico com 95 alunos.

É uma das escolas com mais alunos transportados no ensino secundário.

**Gráfico 9 - Representação da Previsão do Número de Alunos por Nível de Ensino**



O gráfico 9 representa as percentagens de previsão dos alunos, demonstrando a grandeza do número de alunos transportados no ensino secundário registando 58,7% do total, enquanto o 3.º ciclo do ensino básico apresenta 41,3% de alunos transportados.

O gráfico ilustra a dimensão do número estimado de alunos do ensino secundário, que mais precisam de utilizar transporte escolar.

## 10. Fundação Escola Profissional de Setúbal


**Quadro 10 - Previsão da Fundação Escola Profissional de Setúbal**

5

Localidade	Linha TST/ Passe Navegante	Número de alunos a transportar			
		Ensino Básico		Ensino Secundário	Total
		3.º Ciclo			
		< 13 anos	> 13 anos		
Setúbal; Bairro Afonso Costa; Bairro Viso, bairro Liceu, bairro azeda; Vale do Cobro; Monte Belo; Faralhão; Pontes; Quinta do Meio; Quinta de São Jorge; Aldeia Grande; Vila Fresca de Azeitão; Brejos de Azeitão; Vila Nogueira; Biscaíno; Gâmbia; Aldeia da Piedade.	Navegante Municipal	....	.....	125	125
<b>Total de Alunos por nível de ensino</b>		....		<b>125</b>	<b>125</b>

Na Fundação Escola Profissional de Setúbal prevê-se transportar um total de 125 alunos do ensino secundário.

**Gráfico 10 - Representação da Previsão do Número de Alunos por Nível de Ensino**



O gráfico 10 representa a percentagem de previsão dos alunos transportados do ensino secundário.

## 11. Alunos a Estudar Fora do Concelho

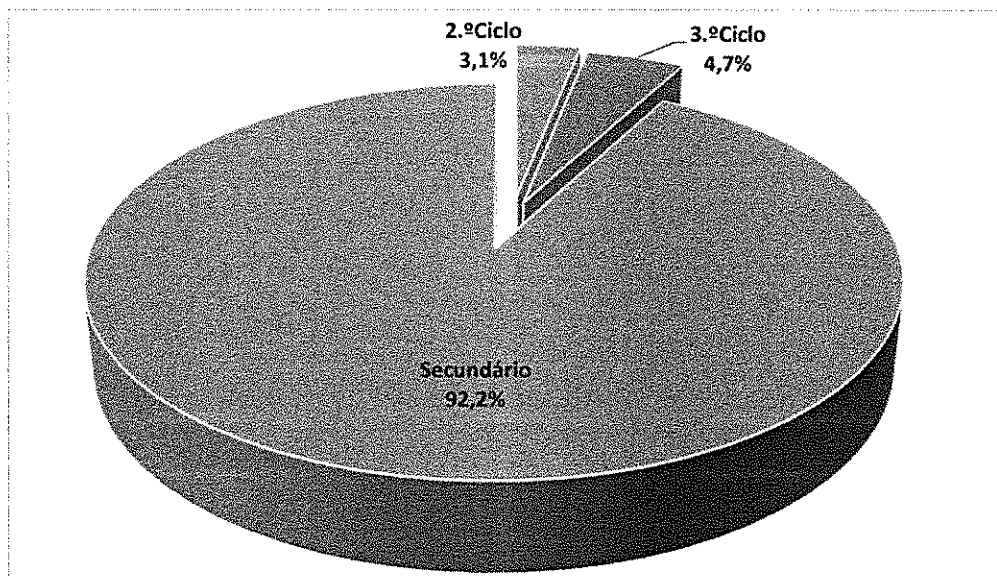
**Quadro 11 - Previsão de Alunos a Estudar Fora do Concelho**

Localidade	Linha TST/ Passe Navegante	Número de alunos a transportar					
		Ensino Básico				Ensino Secundário	Total
		2.ºCiclo		3.º Ciclo			
		< 13 anos	> 13 anos	< 13 anos	> 13 anos		
Setúbal; Brejos de Azeitão; Vendas de Azeitão; Vila Nogueira de Azeitão; Aldeia da Piedade; Brejoeira; São Gonçalo; Vila Fresca de Azeitão; Aldeia de Irmãos.	Navegante Metropolitano	....	8	....	12	236	256
<b>Total de Alunos por nível de ensino</b>		8		12		236	256

Em relação aos alunos residentes no Concelho de Setúbal a estudar noutras localidades, prevê-se transportar um total de 256 alunos repartidos por nível de ensino: 236 alunos do ensino secundário, 12 alunos do 3.º ciclo do ensino básico e 8 alunos do 2.º ciclo do ensino básico, que frequentam áreas de ensino que não são ministradas no Concelho de Setúbal, por inexistência de curso ou do grau de ensino na área de residência.

É de referir que a maior parte destes alunos residem em Azeitão, e frequentam escolas em Palmela, Sesimbra, Quinta do Conde e Lisboa.

**Gráfico 11 - Representação da Previsão do Número de Alunos por Nível de Ensino**



A representação do gráfico 11 elucida a grandeza do ensino secundário, com 92,2% dos alunos, demonstrando que a grande maioria dos alunos transportados que estudam fora do concelho frequentam o ensino secundário, enquanto o 3.º ciclo do ensino básico regista apenas 4,7% dos alunos a estudar fora do concelho e o 2.º ciclo do ensino básico regista apenas 3,1% dos alunos a estudar fora do concelho.

### Circuito Especial de Azeitão

## Proposta de Plano de Transportes Escolares 2020/2021

## Previsão da Despesa

Quadro 1 - Previsão da Despesa em Transportes Escolares

Descriminação	Investimento			
	Ensino Básico			Ensino Secundário
	1.º Ciclo	2.º Ciclo	3.º Ciclo	
Escolas Básicas do 1.º, 2.º e 3.º Ciclos e Escolas Secundárias	23 407,45€	26 293,00€	151 706,50€	270 549,00€
<b>Total</b>	<b>471 995,95€</b>			

## Parecer

O Conselho Municipal de Educação dá parecer favorável ao Plano Municipal de Transportes Escolares 2020/2021, mediante auscultação via email, conforme documentos anexos.

## Assinaturas

Maria das Dores Marques Banheiro Meira	Presidente da Câmara Municipal	Parecer positivo
Ricardo Jorge Fialho Oliveira	Vereador do Pelouro da Educação	Parecer positivo
André Valente Martins	Presidente da Assembleia Municipal	Parecer positivo
Junta de Freguesia de São Sebastião	Juntas de Freguesia do Concelho	Parecer positivo
Delegado Regional de Educação de Lisboa e Vale do Tejo	Direção Geral dos Estabelecimentos Escolares	Parecer positivo
Agrupamento de Centros de Saúde Arrábida	Serviços públicos de saúde	Parecer positivo
Centro Regional de Segurança Social de Setúbal	Serviços de segurança social	Parecer positivo
Instituto de Emprego e Formação Profissional de Setúbal	Serviço de emprego e formação profissional	Não respondeu
Instituto Português do Desporto e Juventude	Serviço público da área da juventude e do desporto	Parecer positivo
Guarda Nacional Republicana	Forças de segurança	Parecer positivo
Instituto Politécnico de Setúbal	Instituições de Ensino Superior Público	Parecer positivo

CÂMARA MUNICIPAL DE SETÚBAL

Maria de Fátima Machado Pitadas Fernandes	Docentes de Educação Pré-Escolar Público	Não respondeu
Jorge Miguel dos Santos Bico	Docentes de Ensino Básico	Parecer positivo
Carlos Mateus	Docentes de Ensino Secundário	Não respondeu
Diretor do Agrupamento de Escolas Luísa Todi	António Batista	Parecer positivo
Diretor do Agrupamento de Escolas Ordem de Sant'Iago	Pedro Miguel Florêncio	Parecer positivo
Diretora do Agrupamento de Escolas Barbosa du Bocage	António Caetano	Parecer positivo
Diretora do Agrupamento de Escolas de Azeitão	Maria Clara Félix	Parecer positivo
Diretora do Agrupamento de Escolas Sebastião da Gama	Maria Fernanda Oliveira	Parecer positivo
Diretora do Agrupamento de Escolas Lima de Freitas	Dina Fernandes	Parecer positivo
Diretor da Escola Secundária D. João II	Ramiro Augusto Sousa	Parecer positivo
Diretor da Escola Secundária du Bocage	Pedro Tildes	Parecer positivo
Diretora da Escola Secundária Dom Manuel Martins	Clemência Funenga	Parecer positivo
Colégio de São filipe	Educação e Ensino Básico e Secundário Privados	Não respondeu
LATI - Centro Comunitário du Bocage	Instituições Particulares de Solidariedade Social	Parecer positivo
EB Luísa Todi	Associações de Pais e Encarregados de Educação	Não respondeu
EB de Azeitão	Associação de pais e Encarregados de Educação	Parecer positivo
Associação Académica de Instituto Politécnico de Setúbal	Associações de Estudantes	Parecer positivo



9

### Proposta de Plano de Transportes Escolares 2020/2021

#### Previsão da Despesa

Quadro 1 - Previsão da Despesa em Transportes Escolares 2020/2021

Descrição	Investimento			
	Ensino Básico			Ensino Secundário
	1.º Ciclo	2.º Ciclo	3.º Ciclo	
Escolas Básicas do 1.º, 2.º e 3.º Ciclos e Escolas Secundárias	23 407,45€	26 293,00€	151 706,50€	270 549,00€
<b>Total</b>	<b>471 995,95€</b>			

#### Parecer

Nome: Andreia Isabel Pereira Cardetas

Instituição: Associação Académica do Instituto Politécnico de Setúbal

Dou parecer favorável à Proposta de Plano Municipal de Transportes Escolares 2020/2021.

Dou parecer desfavorável à Proposta de Plano Municipal de Transportes Escolares 2020/2021.

Assinatura: Andreia Cardetas

Setúbal, 18 de Maio de 2020.

Proposta de Plano de Transportes Escolares 2020/2021

Previsão da Despesa

Quadro 1 - Previsão da Despesa em Transportes Escolares 2020/2021

Descrição	Investimento			
	Ensino Básico			Ensino Secundário
	1.º Ciclo	2.º Ciclo	3.º Ciclo	
Escolas Básicas do 1.º, 2.º e 3.º Ciclos e Escolas Secundárias	23 407,45€	26 293,00€	151 706,50€	270 549,00€
<b>Total</b>	<b>471 995,95€</b>			

Parecer

Nome: Claudia Lizeth Ballesteros Quintero

Instituição: Unidade de Saúde Pública do ACES Arrábida

Dou parecer favorável à Proposta de Plano Municipal de Transportes Escolares 2020/2021.

Dou parecer desfavorável à Proposta de Plano Municipal de Transportes Escolares 2020/2021.

Assinatura: 

Setúbal, 29 de Abril de 2020.

## Proposta de Plano de Transportes Escolares 2020/2021

### Previsão da Despesa

Quadro 1 - Previsão da Despesa em Transportes Escolares 2020/2021

Descrição	Investimento			
	Ensino Básico			Ensino Secundário
	1.º Ciclo	2.º Ciclo	3.º Ciclo	
Escolas Básicas do 1.º, 2.º e 3.º Ciclos e Escolas Secundárias	23 407,45€	26 293,00€	151 706,50€	270 549,00€
<b>Total</b>	<b>471 995,95€</b>			

### Parecer

Nome:

*António Carlos Correia Coelho*

Instituição:

*Aggrupamento de Escolas Barbosa du Bocage*




Dou parecer favorável à Proposta de Plano Municipal de Transportes Escolares 2020/2021.



Dou parecer desfavorável à Proposta de Plano Municipal de Transportes Escolares 2020/2021.

Assinatura:

*António Carlos Correia Coelho*



*Setúbal*, 30 de *Abril* de 2020.

## Proposta de Plano de Transportes Escolares 2020/2021

### Previsão da Despesa

Quadro 1 - Previsão da Despesa em Transportes Escolares 2020/2021

Descrição	Investimento			
	Ensino Básico			Ensino Secundário
	1.º Ciclo	2.º Ciclo	3.º Ciclo	
Escolas Básicas do 1.º, 2.º e 3.º Ciclos e Escolas Secundárias	23 407,45€	26 293,00€	151 706,50€	270 549,00€
<b>Total</b>	<b>471 995,95€</b>			

### Parecer



Nome: Dina Teresa Mestre Fernandes

Instituição: Agrupamento de Escolas Lima de Freitas

Dou parecer favorável à Proposta de Plano Municipal de Transportes Escolares 2020/2021.

Dou parecer desfavorável à Proposta de Plano Municipal de Transportes Escolares 2020/2021.

Assinatura:

Setúbal, 29 de maio de 2020.

Proposta de Plano de Transportes Escolares 2020/2021

Previsão da Despesa

Quadro 1 - Previsão da Despesa em Transportes Escolares 2020/2021

Descrição	Investimento			
	Ensino Básico			Ensino Secundário
	1.º Ciclo	2.º Ciclo	3.º Ciclo	
Escolas Básicas do 1.º, 2.º e 3.º Ciclos e Escolas Secundárias	23 407,45€	26 293,00€	151 706,50€	270 549,00€
<b>Total</b>	<b>471 995,95€</b>			

Parecer

Nome: PAULO JORGE RODRIGUES TOMAZ

Instituição: ASSOCIAÇÃO DE PAIS DA ESCOLA EB 2/3 AZEITÃO

Dou parecer favorável à Proposta de Plano Municipal de Transportes Escolares 2020/2021.

Dou parecer desfavorável à Proposta de Plano Municipal de Transportes Escolares 2020/2021.

Assinatura: Paulo Jorge Rodrigues Tomaz

SETUBAL, 4 de MAIO de 2020.

## Proposta de Plano de Transportes Escolares 2020/2021

### Previsão da Despesa

Quadro 1 - Previsão da Despesa em Transportes Escolares 2020/2021

Descrição	Investimento			
	Ensino Básico			Ensino Secundário
	1.º Ciclo	2.º Ciclo	3.º Ciclo	
Escolas Básicas do 1.º, 2.º e 3.º Ciclos e Escolas Secundárias	23 407,45€	26 293,00€	151 706,50€	270 549,00€
<b>Total</b>	<b>471 995,95€</b>			

### Parecer


Nome: Pedro Alexandre Martins Gomes - Diretor

Instituição: Escola Secundária de Bucage

Dou parecer favorável à Proposta de Plano Municipal de Transportes Escolares 2020/2021.

Dou parecer desfavorável à Proposta de Plano Municipal de Transportes Escolares 2020/2021.

Assinatura: 



Setúbal, 4 de Maio de 2020.



h

Proposta de Plano de Transportes Escolares 2020/2021

Previsão da Despesa

Quadro 1 - Previsão da Despesa em Transportes Escolares 2020/2021

Descrição	Investimento			
	Ensino Básico			Ensino Secundário
	1.º Ciclo	2.º Ciclo	3.º Ciclo	
Escolas Básicas do 1.º, 2.º e 3.º Ciclos e Escolas Secundárias	23 407,45€	26 293,00€	151 706,50€	270 549,00€
<b>Total</b>	<b>471 995,95€</b>			

Parecer

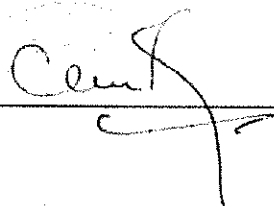
Nome: Clemência Joana Eufémia Azinhal Funenga

Instituição: Escola Secundária Dom Manuel Martins

Dou parecer favorável à Proposta de Plano Municipal de Transportes Escolares 2020/2021.

Dou parecer desfavorável à Proposta de Plano Municipal de Transportes Escolares 2020/2021.

Assinatura: \_\_\_\_\_



Setúbal, 28 de abril de 2020.

### Proposta de Plano de Transportes Escolares 2020/2021

#### Previsão da Despesa

Quadro 1 - Previsão da Despesa em Transportes Escolares 2020/2021

Descrição	Investimento			
	Ensino Básico			Ensino Secundário
	1.º Ciclo	2.º Ciclo	3.º Ciclo	
Escolas Básicas do 1.º, 2.º e 3.º Ciclos e Escolas Secundárias	23 407,45€	26 293,00€	151 706,50€	270 549,00€
<b>Total</b>	<b>471 995,95€</b>			

#### Parecer

Nome: Maria Fernanda Oliveira

Instituição: Agrupamento Escolas Sebastião da Gama

Dou parecer favorável à Proposta de Plano Municipal de Transportes Escolares 2020/2021.

Dou parecer desfavorável à Proposta de Plano Municipal de Transportes Escolares 2020/2021.

Assinatura: Maria Fernanda Oliveira

Setúbal, 14 de Maio de 2020.

Proposta de Plano de Transportes Escolares 2020/2021

Previsão da Despesa

Quadro 1 - Previsão da Despesa em Transportes Escolares 2020/2021

Descrição	Investimento			
	Ensino Básico			Ensino Secundário
	1.º Ciclo	2.º Ciclo	3.º Ciclo	
Escolas Básicas do 1.º, 2.º e 3.º Ciclos e Escolas Secundárias	23 407,45€	26 293,00€	151 706,50€	270 549,00€
<b>Total</b>	<b>471 995,95€</b>			

Parecer

Nome: Capitão Rui André Almeida Quintinha

Instituição: Destacamento Territorial de Setúbal da Guarda Nacional Republicana

Dou parecer favorável à Proposta de Plano Municipal de Transportes Escolares 2020/2021.

Dou parecer desfavorável à Proposta de Plano Municipal de Transportes Escolares 2020/2021.

Assinatura: Assinado de forma digital em 30-04-2020  
12:01

Comandante de Destacamento

Rui André Almeida Quintinha  
Capitão Infantaria

Setúbal , 29 de Abril de 2020.

Proposta de Plano de Transportes Escolares 2020/2021

Previsão da Despesa

Quadro 1 - Previsão da Despesa em Transportes Escolares 2020/2021

Descrição	Investimento			
	Ensino Básico			Ensino Secundário
	1.º Ciclo	2.º Ciclo	3.º Ciclo	
Escolas Básicas do 1.º, 2.º e 3.º Ciclos e Escolas Secundárias	23 407,45€	26 293,00€	151 706,50€	270 549,00€
<b>Total</b>	<b>471 995,95€</b>			

Parecer

Nome: Eduarda Maria Gomes Marques

Instituição: Instituto Português do Desporto e Juventude, I. P.

Dou parecer favorável à Proposta de Plano Municipal de Transportes Escolares 2020/2021.

Dou parecer desfavorável à Proposta de Plano Municipal de Transportes Escolares 2020/2021.

Assinatura: Eduarda Maria Gomes Marques

Lisboa, 28 de abril de 2020.

Proposta de Plano de Transportes Escolares 2020/2021

Previsão da Despesa

Quadro 1 - Previsão da Despesa em Transportes Escolares 2020/2021

Descrição	Investimento			
	Ensino Básico			Ensino Secundário
	1.º Ciclo	2.º Ciclo	3.º Ciclo	
Escolas Básicas do 1.º, 2.º e 3.º Ciclos e Escolas Secundárias	23 407,45€	26 293,00€	151 706,50€	270 549,00€
<b>Total</b>	<b>471 995,95€</b>			

Parecer

Nome: Ângela Maria Gomes Teles de Matos Cremon de Lemos

Instituição: Instituto Politécnico de Setúbal

Dou parecer favorável à Proposta de Plano Municipal de Transportes Escolares 2020/2021.

Dou parecer desfavorável à Proposta de Plano Municipal de Transportes Escolares 2020/2021.

Assinatura: **ÂNGELA MARIA GOMES TELES DE MATOS CREMON DE LEMOS**  
Digitally signed by  
ÂNGELA MARIA  
GOMES TELES DE  
MATOS CREMON  
DE LEMOS  
Date: 2020.04.28  
14:36:11 +01'00'

Setúbal ,28 de Abril de 2020.

## Proposta de Plano de Transportes Escolares 2020/2021

### Previsão da Despesa

Quadro 1 - Previsão da Despesa em Transportes Escolares 2020/2021

Descrição	Investimento			
	Ensino Básico			Ensino Secundário
	1.º Ciclo	2.º Ciclo	3.º Ciclo	
Escolas Básicas do 1.º, 2.º e 3.º Ciclos e Escolas Secundárias	23 407,45€	26 293,00€	151 706,50€	270 549,00€
<b>Total</b>	<b>471 995,95€</b>			

### Parecer


Nome: Jorge Miguel dos Santos Bico

Instituição: Representante dos docentes do ensino básico público\*

Dou parecer favorável à Proposta de Plano Municipal de Transportes Escolares 2020/2021.

Dou parecer desfavorável à Proposta de Plano Municipal de Transportes Escolares 2020/2021.

Assinatura: \_\_\_\_\_



Setúbal, 01 de Maio de 2020.

Proposta de Plano de Transportes Escolares 2020/2021

Previsão da Despesa

Quadro 1 - Previsão da Despesa em Transportes Escolares 2020/2021

Descrição	Investimento			
	Ensino Básico			Ensino Secundário
	1.º Ciclo	2.º Ciclo	3.º Ciclo	
Escolas Básicas do 1.º, 2.º e 3.º Ciclos e Escolas Secundárias	23 407,45€	26 293,00€	151 706,50€	270 549,00€
<b>Total</b>	<b>471 995,95€</b>			

Parecer

Nome: Maria de Jesus Boncalo Nunes Boncalves  
Instituição: Liga dos Amigos da Terceira Idade (LATI)

Dou parecer favorável à Proposta de Plano Municipal de Transportes Escolares 2020/2021.

Dou parecer desfavorável à Proposta de Plano Municipal de Transportes Escolares 2020/2021.

Assinatura: Maria de Jesus Boncalves

Setúbal, 28 de Maio de 2020.




Proposta de Plano de Transportes Escolares 2020/2021

Previsão da Despesa

Quadro 1 - Previsão da Despesa em Transportes Escolares 2020/2021

Descrição	Investimento			
	Ensino Básico			Ensino Secundário
	1.º Ciclo	2.º Ciclo	3.º Ciclo	
Escolas Básicas do 1.º, 2.º e 3.º Ciclos e Escolas Secundárias	23 407,45€	26 293,00€	151 706,50€	270 549,00€
<b>Total</b>	<b>471 995,95€</b>			

Parecer	
Nome: <u>Orlando Silvestre Fragata</u>	
Instituição: <u>DGEstE</u>	
<input checked="" type="checkbox"/> Dou parecer favorável à Proposta de Plano Municipal de Transportes Escolares 2020/2021.	
<input type="checkbox"/> Dou parecer desfavorável à Proposta de Plano Municipal de Transportes Escolares 2020/2021.	
Assinatura: 	
Lisboa, <u>12</u> de <u>Maio</u> de 2020.	

**Proposta de Plano de Transportes Escolares 2020/2021**

**Previsão da Despesa**

**Quadro 1 - Previsão da Despesa em Transportes Escolares 2020/2021**

Descrição	Investimento			
	Ensino Básico			Ensino Secundário
	1.º Ciclo	2.º Ciclo	3.º Ciclo	
Escolas Básicas do 1.º, 2.º e 3.º Ciclos e Escolas Secundárias	23 407,45€	26 293,00€	151 706,50€	270 549,00€
<b>Total</b>	<b>471 995,95€</b>			

**Parecer**

Nome: Maria do Carmo Ribeiro da Cruz Laia Franco

Instituição: Agrupamento de Escolas de Azeitão

Dou parecer favorável à Proposta de Plano Municipal de Transportes Escolares 2020/2021.

Dou parecer desfavorável à Proposta de Plano Municipal de Transportes Escolares 2020/2021.

Assinatura:

*Maria do Carmo Ribeiro da Cruz Laia Franco*

Azeitão, 6 de maio de 2020.

## Proposta de Plano de Transportes Escolares 2020/2021

### Previsão da Despesa

Quadro 1 - Previsão da Despesa em Transportes Escolares 2020/2021

Descrição	Investimento			
	Ensino Básico			Ensino Secundário
	1.º Ciclo	2.º Ciclo	3.º Ciclo	
Escolas Básicas do 1.º, 2.º e 3.º Ciclos e Escolas Secundárias	23 407,45€	26 293,00€	151 706,50€	270 549,00€
<b>Total</b>	<b>471 995,95€</b>			

### Parecer

Nome:

PEDRO MIGUEL PEREIRA HORÊNCIO

Instituição:

AGRUPAMENTO DE ESCOLAS ORDEM DE SANTIAGO



Dou parecer favorável à Proposta de Plano Municipal de Transportes Escolares 2020/2021.



Dou parecer desfavorável à Proposta de Plano Municipal de Transportes Escolares 2020/2021.

Assinatura:



Setúbal, 13 de Maio de 2020.

2

### Proposta de Plano de Transportes Escolares 2020/2021

#### Previsão da Despesa

Quadro 1 - Previsão da Despesa em Transportes Escolares 2020/2021

Descrição	Investimento			
	Ensino Básico			Ensino Secundário
	1.º Ciclo	2.º Ciclo	3.º Ciclo	
Escolas Básicas do 1.º, 2.º e 3.º Ciclos e Escolas Secundárias	23 407,45€	26 293,00€	151 706,50€	270 549,00€
<b>Total</b>	<b>471 995,95€</b>			

#### Parecer

Nome: Isabel Maria Ribeiro dos Santos Braz

Instituição: Centro Distrital da Segurança Social de Setúbal

Dou parecer favorável à Proposta de Plano Municipal de Transportes Escolares 2020/2021.

Dou parecer desfavorável à Proposta de Plano Municipal de Transportes Escolares 2020/2021.

Assinatura:



Setúbal, 04 de Maio de 2020.