

B/28.
Prop.
DES
DIAPE
DAF
DIAPE
SECRET
TES
GABAS



MUNICÍPIO DE SETÚBAL
CÂMARA MUNICIPAL

REUNIÃO N.º 10/2021 PROPOSTA N.º 09/2021/DES/DIAPE
Realizada em 31/05/2021 DELIBERAÇÃO N.º 157/2021
ASSUNTO: **PLANO DE TRANSPORTES ESCOLARES PARA O ANO LETIVO 2021/2022**

A nível municipal, o plano de transporte escolar é o instrumento de planeamento da oferta de serviço de transporte entre o local da residência e o local dos estabelecimentos de ensino da rede pública, frequentados pelos alunos dos ensinos básico e secundário.

A Lei n.º 75/2013, de 12 de setembro estabelece na alínea gg) do artigo 33.º, que compete à câmara municipal assegurar, organizar e gerir os transportes escolares.

Neste âmbito, compete ainda à câmara municipal, garantir o serviço de transporte aos alunos dos ensinos básico e secundário que residam a mais de 4 km dos estabelecimentos de ensino, de acordo com o n.º 1 do artigo 2.º do Decreto-Lei n.º 299/84, de 5 de setembro, com as alterações introduzidas pelo Decreto-Lei n.º 176/2016, de 2 de agosto.

O Plano de Transportes Escolares para o ano letivo 2021/2022 é referente a 1591 alunos, repartidos respetivamente por, 619 do ensino básico e 972 do ensino secundário e profissional e apresenta uma despesa estimada no valor de 467 817,60 euros.

Dando cumprimento ao estabelecido nos termos da alínea e) do n.º 1 do artigo 4.º do Decreto-Lei n.º 7/2003, de 15 de janeiro, o Plano de Transporte Escolar para o ano letivo 2021/2022 foi submetido à apreciação do Conselho Municipal de Educação, o qual emitiu parecer favorável, em reunião realizada no dia 20 de abril do 2021.

Face ao enunciado, propõe-se:

a) A repartição de encargos pelos anos 2021 e 2022, da seguinte forma:

Ano de 2021 - Despesa: 155 939,20 euros

Ano de 2022 - Despesa: 311 878,40 euros

b) A verba tem cabimento:

- Classificação Orçamental – 09 020210

- Classificação do Plano – 2002 A 3

c) Que a Câmara Municipal de Setúbal, nos termos da alínea gg) n.º 1 do artigo 33.º da Lei n.º 75/2013, de 12 de setembro, aprove o Plano de Transportes Escolares para o ano letivo 2021/2022, anexo à presente proposta e que faz parte integrante da mesma;

d) A aprovação, em minuta, da parte da ata referente à presente deliberação, de acordo com o disposto nos n.ºs 3 e 4 do artigo 57.º da Lei n.º 75/2013, de 12 de setembro.

O TÉCNICO

O CHEFE DE DIVISÃO

O DIRECTOR DO DEPARTAMENTO

O PROPONENTE

APROVADA / REJEITADA por : Votos Contra; Abstenções; 10 Votos a Favor.

Aprovada em minuta, para efeitos do disposto no n.º 3 do art.º 57 da lei 75/13, de 12 de setembro

O RESPONSÁVEL PELA ELABORAÇÃO DA ACTA

O PRESIDENTE DA CÂMARA

CÂMARA MUNICIPAL DE SETÚBAL
 CONTRIBUINTE N.º 501294104
 PRAÇA DO BOCAGE
 2900-276-SETUBAL

IMPRESSO	PAGINA
2021/05/17	1

PROPOSTA DE CABIMENTO

SERV. REQUIS.	LOGIN	DATA	NUMERO	ANO
B0901	ssilva	2021/05/17	2781	2021

DESCRIÇÃO DA DESPESA

PLANO DE TRANSPORTES ESCOLARES REFERENTE AO ANO LETIVO 2021/2022 - PROPOSTA N.º 09/2021/DES/DIAPE - \ ALÍNEA GG) DO Nº1 DO ARTIGO 33º DO ANEXO I DA LEI 75/2013, DE 12 DE SETEMBRO.

CLASSIFICAÇÃO DA DESPESA

TIPO DESP: SE65-Transportes escolares ORGÂNICA : 09 DEPARTAMENTO DE EDUCAÇÃO E SAÚDE ECONÓMICA: 020210 TRANSPORTES PLANO : 2002 A 3 ENSINO SECUNDARIO Transportes Escolares	DOTAÇÃO DISPONÍVEL 403.221,85 A CABIMENTAR 155.939,20 SALDO APÓS CABIMENTO 247.282,65
--	--


EXTENSO

CENTO E CINQUENTA E CINCO MIL NOVECENTOS E TRINTA E NOVE EUROS E VINTE CÊNTIMOS

CABIMENTOS PARA ANOS SEQUITES

CLASSIFICAÇÃO				PLANO	IMPORTÂNCIAS			
LIN	T. DESPESA	ORGÂNICA	ECONÓMICA	ANO T N.º	N + 1	N + 2	N + 3	ANOS SEQUITES
1	SE65	09	020210	2002 A 3	311.878,40			

PROPOSTA CABIMENTADA EM 2021/05/17

AUTORIZAÇÃO  _ / _ / _

PROCESSADO POR COMPUTADOR

Plano de Transportes Escolares

2021/2022

... o Plano de Transportes Escolares a elaborar por cada município é o instrumento de gestão por excelência desta atividade e que se deverá conjugar com os princípios e políticas inerentes aos planos e redes de transportes públicos locais ...

(Decreto-Lei n.º 299/84 de 5 de Setembro)

Índice

Preâmbulo	3
Enquadramento Legal	4
Enquadramento Territorial do Concelho de Setúbal	5
Rede Escolar do Concelho de Setúbal	7
Mobilidade: Transportes Coletivos	9
Previsão do Número de Alunos a Transportar	10
Circuito Especial de Azeitão	21
Circuito Especial Serra da Arrábida	23
Representação do Número de Alunos a Transportar	24
Tarifários de Transportes	26
Previsão da Despesa dos Transportes Escolares	27
Representação da Despesa dos Transportes Escolares	38
Representação do Número de Alunos e da Despesa dos Transportes Escolares	40

Preâmbulo

O Município de Setúbal é um concelho com aproximadamente 172 Km² inserido na área metropolitana de Lisboa e dividido em cinco freguesias. Apresenta zonas de grande densidade populacional, servida por uma rede de transportes públicos urbanos, e algumas zonas rurais e acidentadas com baixa densidade populacional associada a uma fraca acessibilidade em transportes públicos, que levou o Município de Setúbal a implementar algumas medidas, de forma a cumprir os princípios gerais da Lei de Bases do Sistema Educativo, no sentido de garantir o direito à igualdade de oportunidade de acesso e permanência dos alunos na Escola, contribuindo assim, para o sucesso escolar.

Compete ao Município de Setúbal organizar e gerir a rede de transportes escolares. É neste sentido que se elaborou o Plano de Transportes Escolares com base no número de alunos transportados no ano letivo em curso, fazendo-se uma previsão para o ano letivo seguinte.

O Plano de Transportes Escolares para o ano letivo de 2021/2022 que se apresenta, atingiu o valor estimado de 467 817,60 euros.

O Plano abrange todos os estabelecimentos de ensino do concelho, num total de 1591 alunos, distribuídos respetivamente por, 619 alunos pelo ensino básico e 972 alunos pelo ensino secundário e profissional.

Neste instrumento de gestão procurou-se garantir à população escolar dos diversos níveis de ensino uma rede de transportes escolares adequada, em termos de horários e veículos.

É de salientar a implementação de dois Circuitos Especiais no Concelho, um circuito nas zonas rurais em que foram desativadas algumas escolas, nomeadamente São Luís da Serra, Aldeia Grande, Casal da Fé, Vale da Rasca e Portinho da Arrábida, efetuado por uma viatura municipal e outro circuito nas zonas rurais da freguesia de Azeitão, realizado por uma viatura alugada. Os Circuitos Especiais destinam-se a alunos que não tenham acesso a transporte público na área de residência.

De referir que a oferta de transporte escolar é suportada pelo Município para os alunos do ensino básico, na escolaridade obrigatória e comparticipada a 50% para os alunos do ensino secundário.

É de salientar que os alunos com idade inferior a 13 anos tem direito a passe gratuito (Navegante 12), com carregamento definitivo efetuado pelos TST. Estes alunos só necessitam de requerer a comparticipação do Município quando efetuarem os 13 anos.

Assim, no âmbito da Ação Social Escolar, o transporte escolar vem reforçar e alargar a política de apoio às famílias, nas deslocações dos seus filhos para a escola, ao mesmo tempo que pretende incentivar desde a infância, a utilização de transportes coletivos, como alternativa aos transportes individuais.

O Plano de Transportes Escolares para o ano letivo de 2021/2022 é submetido à apreciação do Conselho Municipal de Educação, nos termos da alínea e) do n.º 1 do art.º 4 do Decreto-Lei n.º 7/2003 de 15 de janeiro, e à aprovação da Câmara Municipal de Setúbal, de acordo com o n.º 3 do art.º 4º do Decreto-Lei n.º 299/84 de 5 de setembro.

Setúbal, março de 2021

Enquadramento Legal

A organização e gestão dos transportes escolares constituem competência dos Municípios desde o ano de 1984. Considerando o enquadramento legal, a sua implementação obedece a um conjunto de normas legais assentes nos seguintes diplomas:

- Decreto-lei n.º 77/1984, de 8 de março - Estabelece o regime da delimitação e da coordenação das atuações da Administração Central e Local em matéria de investimentos públicos, definindo, no âmbito do n.º 4 da alínea e) do Artigo 8º, que os transportes escolares constituem competência municipal em matéria de investimentos públicos;
- Decreto-lei n.º 299/1984, de 5 de setembro - Regulamenta a transferência de novas competências em matéria de organização, financiamento e controle do funcionamento dos transportes escolares, definindo que é da competência das autarquias garantir o serviço de transporte aos alunos do ensino básico e secundário (oficial, particular e/ou cooperativo) que residam a mais de 3 ou 4 Km dos estabelecimentos de ensino, respetivamente sem ou com refeitório; este diploma refere ainda que o transporte escolar é gratuito para os estudantes sujeitos à escolaridade obrigatória;
- Portaria n.º 181/1986, de 6 de maio - Estabelece os termos em que é participado o transporte dos estudantes do ensino secundário, definindo que os alunos abrangidos pelo transporte escolar, participem em metade do custo do bilhete;
- Decreto-lei n.º 7/2003, de 15 de janeiro, com as alterações introduzidas pela Lei n.º 41/2003, de 22 de Agosto, retificada pela Declaração de Retificação n.º 13/2003, de 11 de outubro, segunda alteração pela Lei n.º 6/2012 de 10 de fevereiro - Regulamenta as competências, composição e funcionamento dos Conselhos Municipais de Educação, definindo que as competências exercidas pelo Conselho Consultivo dos Transportes Escolares, nos termos do n.º 2 do Artigo 25º conjugado com o Decreto-lei n.º 299/84, de 5 de setembro, passam a ser exercidas pelos Conselhos Municipais de Educação;
- Lei n.º 13/2006, de 17 de abril - Define o regime jurídico do transporte coletivo de crianças e jovens até aos 16 anos;
- Decreto-lei n.º 55/2009, de 2 de março - Estabelece o regime jurídico aplicável à atribuição e ao funcionamento dos apoios no âmbito da ação social escolar, definindo nos Artigo 12º que os transportes escolares constituem uma modalidade de apoio no âmbito da ação social escolar e estabelecendo no Artigo 25º critérios e regras para a sua atribuição;
- Decreto-lei n.º 176/2012, de 12 de agosto - Regula o regime de matrícula e de frequência no âmbito da escolaridade obrigatória das crianças e dos jovens com idades compreendidas entre os 6 e os 18 anos e estabelece medidas que devem ser adotadas no âmbito dos percursos escolares dos alunos para prevenir o insucesso e o abandono escolares;
- Lei n.º 75/2013, de 12 de setembro - Estabelece o Regime Jurídico das Autarquias Locais aprova o estatuto das entidades intermunicipais, estabelece o regime jurídico de transferências de competências do Estado para as autarquias locais e para as entidades intermunicipais e aprova o regime jurídico do

associativismo autárquico, e conforme o estipulado na alínea gg) n.º 1 do Artigo 33º é da competência da Câmara Municipal assegurar, organizar e gerir os transportes escolares.

Enquadramento Territorial do Concelho de Setúbal

O Concelho de Setúbal, sede de distrito, localiza-se na Região de Lisboa e Vale do Tejo, na Península de Setúbal, na Grande Área Metropolitana de Lisboa (GAML).

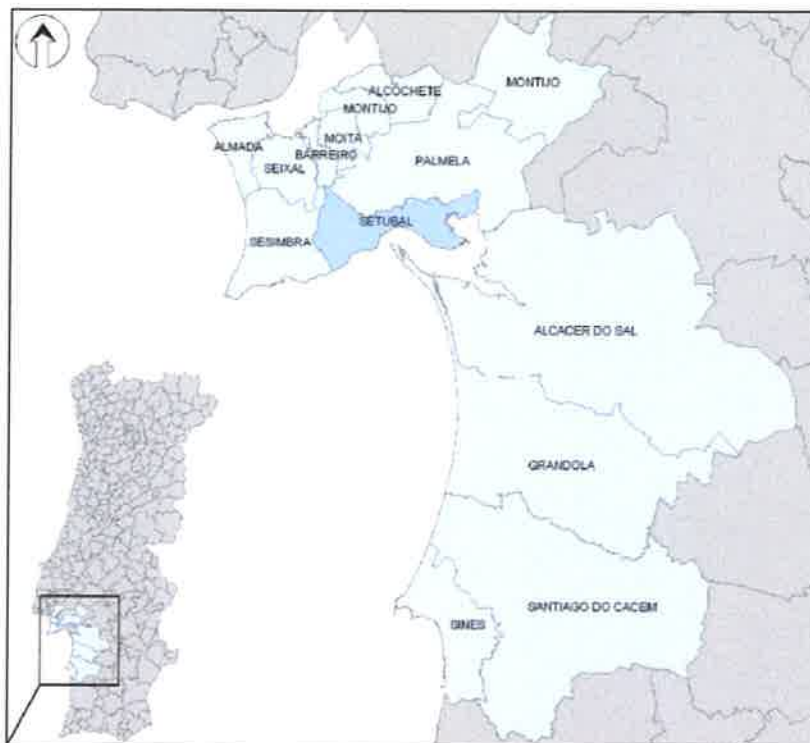


Figura 1 - Enquadramento Territorial do Concelho de Setúbal no Distrito de Setúbal

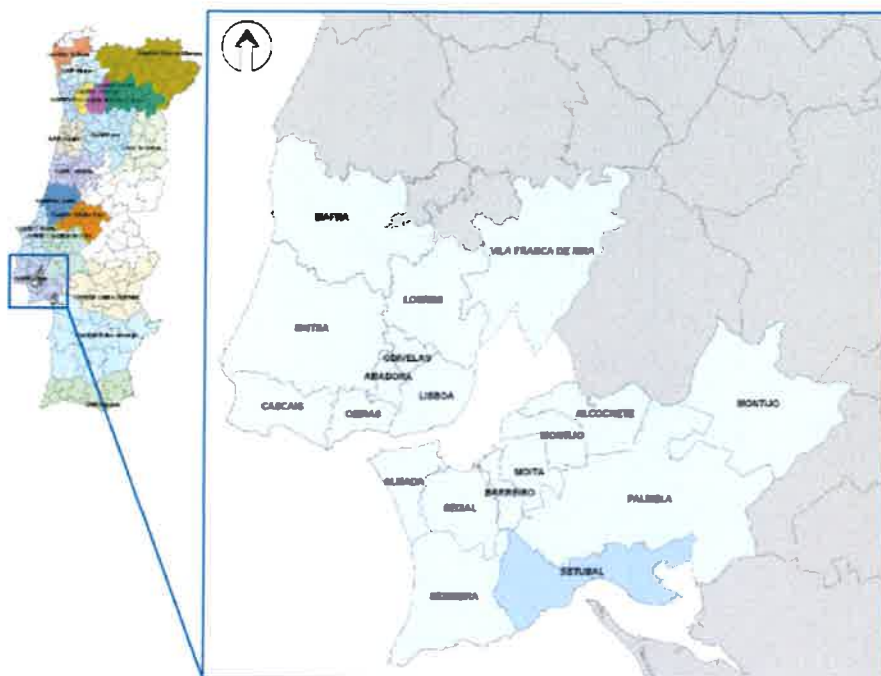


Figura 2 - Enquadramento Territorial de Setúbal na GMAL

O Concelho de Setúbal possui, aproximadamente, uma superfície de 172 km², distribuídos por 5 Freguesias e 121.185 residentes (Censos 2011). É um dos 18 Concelhos que integra a Grande Área Metropolitana de Lisboa e tem como Concelhos limítrofes Sesimbra (Poente), Palmela (Nascente e Norte), Barreiro (Norte), e a Sul a cidade encontra-se em contacto com o Estuário do Rio Sado.

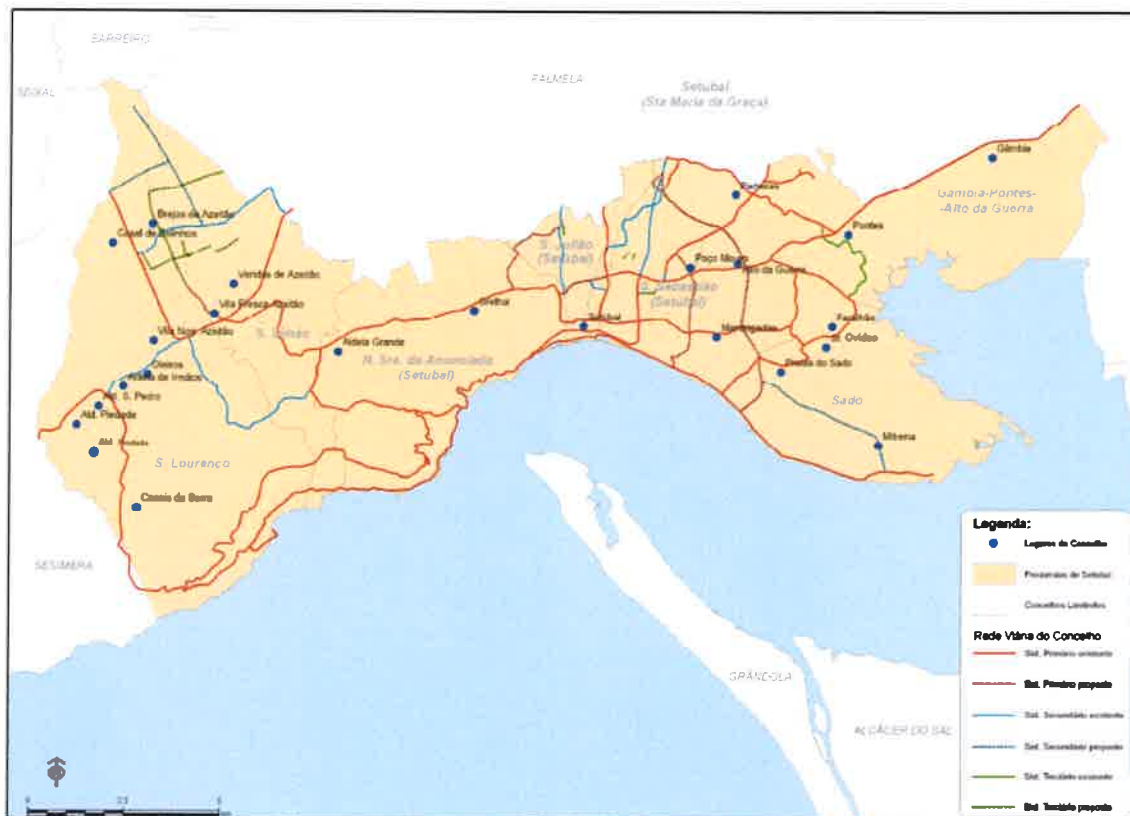


Figura 3 - Lugares do Concelho de Setúbal

Rede Escolar do Concelho de Setúbal

Atualmente, o concelho de Setúbal dispõe de uma rede escolar pública constituída por 17 Jardins de Infância, 31 escolas do 1.º ciclo do ensino básico, 6 agrupamentos de escolas, 3 escolas secundárias com 3.º Ciclo do ensino básico, ensino artístico, profissional, superior e rede solidária.

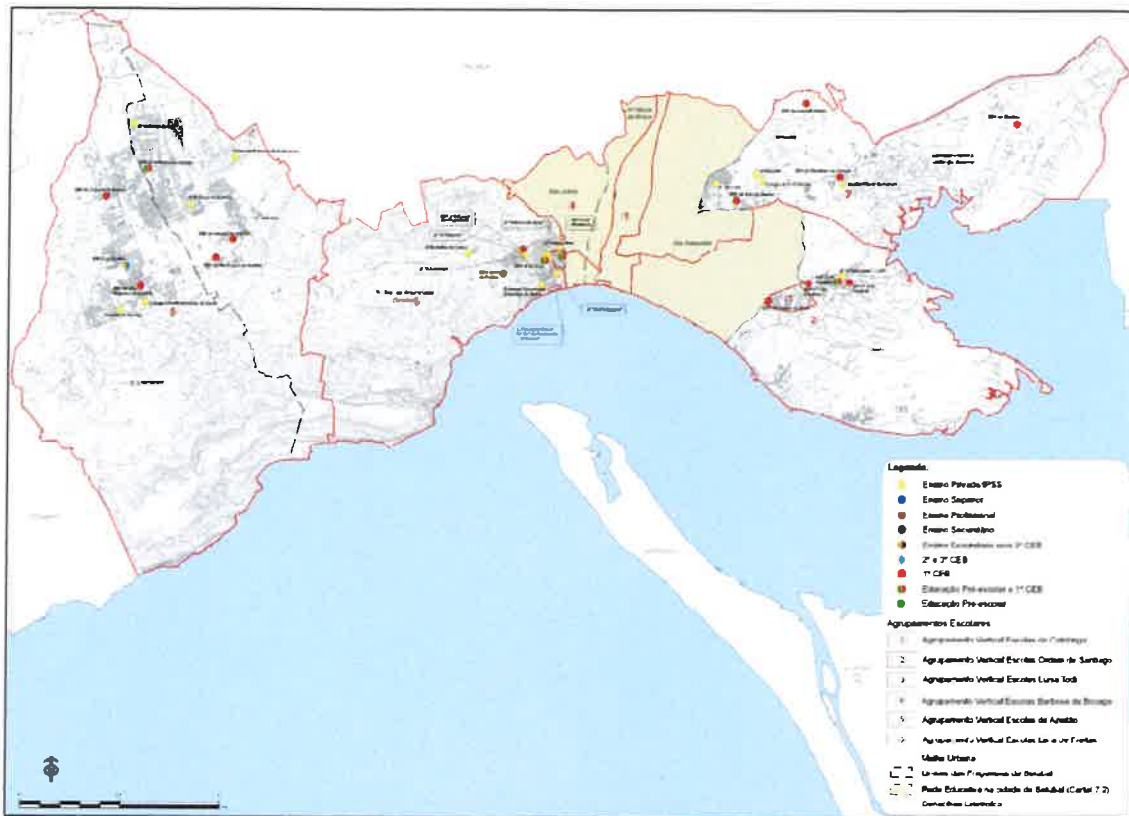


Figura 4 - Rede Educativa do Concelho de Setúbal

Escolas Secundárias:

Escola Secundária de Bocage

Escola Secundária D. João II

Escola Secundária Dom Manuel Martins

Os estabelecimentos de ensino do 1.º ciclo e pré-escolar da rede pública estão agrupados dando origem a 6 agrupamentos de escolas.

O Agrupamento de Escolas de Azeitão, com sede na Escola Básica de Azeitão, é constituído pelas: EB de Azeitão, EB Vendas de Azeitão, EB Vila Fresca de Azeitão, EB Vila Nogueira de Azeitão, EB da Brejeira, EB Brejos de Clérigo, J.I. Vendas de Azeitão, J.I. da Brejeira e J.I. Casal de Bolinhos.

O Agrupamento de Escolas Barbosa do Bocage, com sede na Escola Básica Barbosa do Bocage, é constituído pelas: EB Barbosa do Bocage, EB Setúbal n.º 2 Santa Maria da Graça, EB Setúbal n.º 3 Montalvão, EB Setúbal n.º 12 Amoreiras, EB dos Arcos e EB1 de São Gabriel, J.I. das Amoreiras, J.I. dos Arcos e J.I. de São Gabriel.

O Agrupamento de Escolas Sebastião da Gama, com sede na Escola Secundária Sebastião da Gama, é constituído pelas: Escola Secundária Sebastião da Gama, EB de Aranguez, EB da Azeda, EB Setúbal n.º 1 Areias, EB Setúbal n.º 8 Bairro da Conceição e EB de Montalvão, J.I. da Azeda, J.I. de Montalvão e J.I. Bairro da Conceição.

O Agrupamento de Escolas Lima de Freitas, com sede na Escola Básica e Secundária Lima de Freitas, é constituído pelas: Escola Básica e Secundária Lima de Freitas, EB do Viso e EB Setúbal n.º 9 Casal das Figueiras e J.I. do Viso.

O Agrupamento de Escolas Luísa Todi, com sede na Escola Básica de Luísa Todi, é constituído pelas: EB de Luísa Todi, EB Setúbal n.º 4 Pinheirinhos, EB Setúbal n.º 6 Monte Belo, EB n.º 10 Bairro Afonso Costa, EB Setúbal n.º 11 Bairro Humberto Delgado, EB Alto da Guerra, EB Gâmbia, EB Montinho da Cotovia, J.I. Luísa Todi, J.I. do Bairro Afonso Costa e J.I. da Gâmbia.

O Agrupamento de Escolas Ordem de Sant'Iago, com sede na Escola Básica e Secundária da Bela Vista, é constituído pelas: EB e Secundária da Bela Vista, EB de Setúbal (Bela Vista), EB Faralhão, EB Faralhão n.º 1, EB Faralhão n.º 2, EB das Manteigadas, EB Setúbal n.º 5 Peixe Frito e EB Setúbal n.º 7 Fonte do Lavra, J.I. da Bela Vista, J.I. do Faralhão, J.I. do Peixe Frito e J.I. Manteigadas.

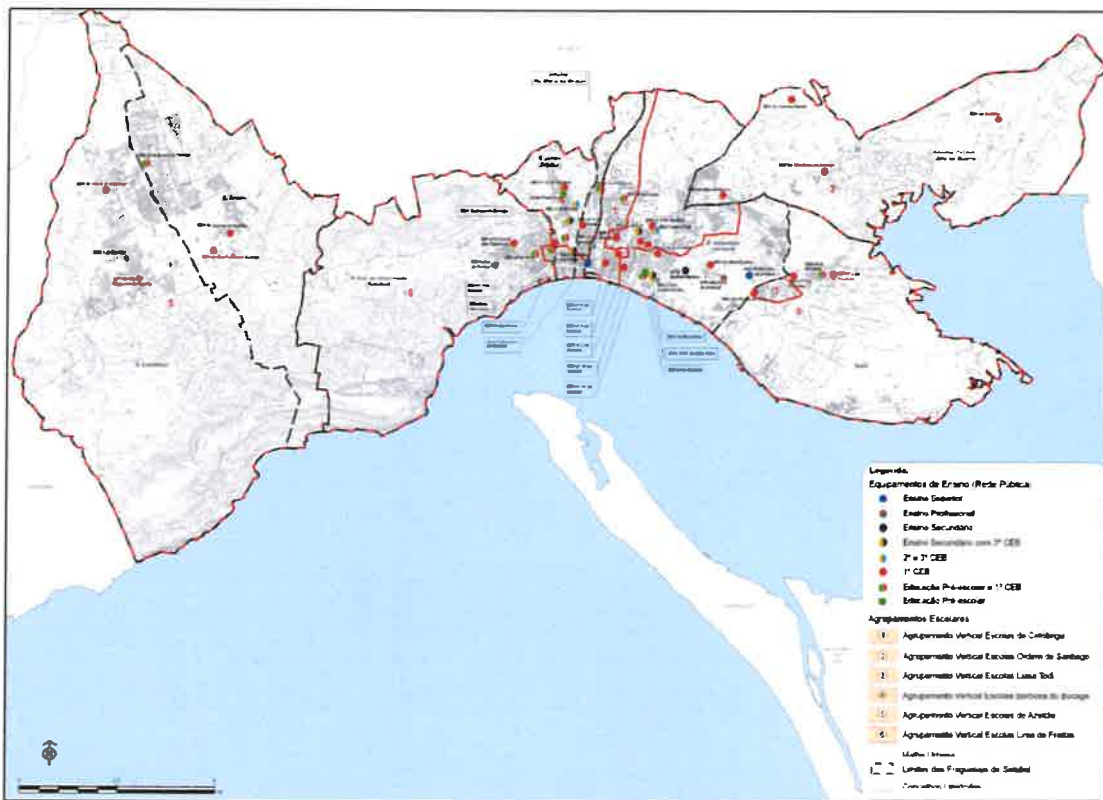


Figura 5 - Agrupamentos de Escolas de Setúbal

Mobilidade: Transportes Coletivos

A mobilidade interna do Concelho de Setúbal em termos de transporte coletivo é assegurada pela transportadora TST - Transportes Sul do Tejo (transporte rodoviário), pelos serviços da CP - Comboios de

Portugal (transporte ferroviário), pela Fertagus (transporte ferroviário) e da Atlantic Ferries - Trafego Local, Fluvial e Marítimo, S.A. (transporte fluvial).

No que se refere ao transporte rodoviário de passageiros, o concelho é servido por carreiras urbanas (cuja cobertura territorial se limita ao perímetro da cidade) e carreiras interurbanas de origem ou destino Setúbal.

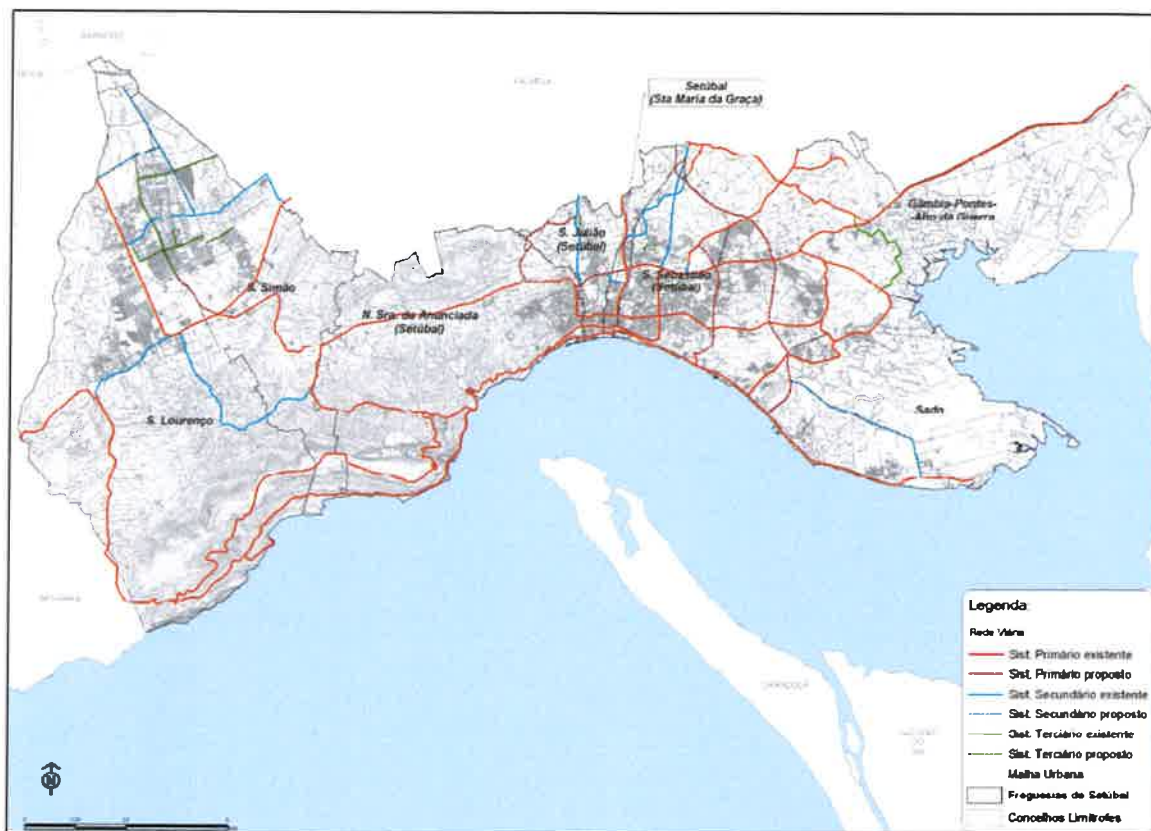


Figura 6 - Rede Viária do Concelho

Os alunos do Concelho de Setúbal podem usufruir de dois tipos de passe:

- Passe Navegante Municipal, que permite circular em qualquer transporte dentro do limite geográfico do concelho de Setúbal;
- Passe Navegante Metropolitano, que permite circular em qualquer transporte do município de Setúbal para outros municípios;

Existe ainda uma Linha de Assinatura Estudante, a linha 01.

Previsão do Número de Alunos a Transportar

1. Agrupamento de Escolas de Azeitão

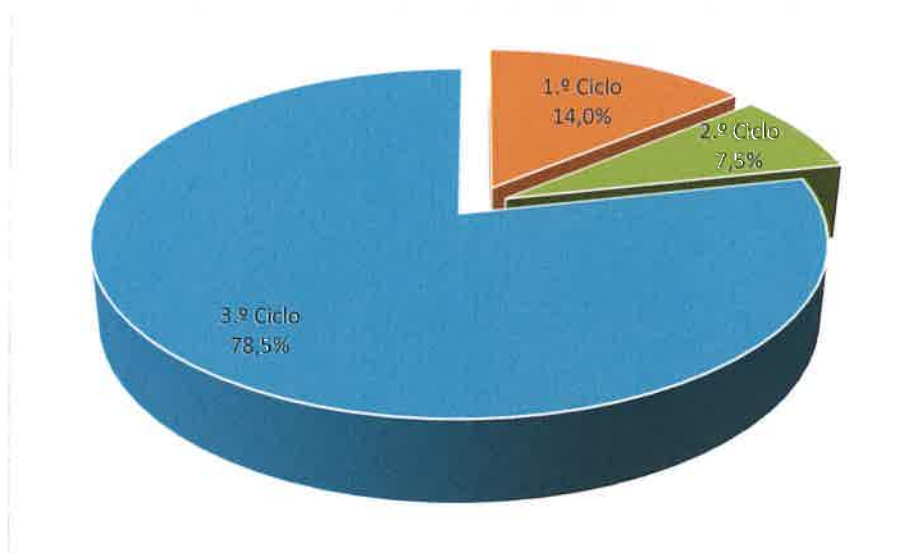
Quadro 1 - Previsão do Agrupamento de Escolas de Azeitão

Localidade	Linha TST/ Passe Navegante	Número de alunos a transportar						Total
		Ensino Básico						
		1.º Ciclo		2.º Ciclo		3.º Ciclo		
		< 13 anos	> 13 anos	< 13 anos	> 13 anos	< 13 anos	> 13 anos	
Azeitão	Circuito	37	14	2	43	96
Oleiros; Pinheiros; Vendas de Azeitão; Vila Fresca; Vila Nogueira; Casal de Bolinhos; Brejos de Azeitão; Brejos São Simão; Pinhal de Negreiros; Brejoeira; São Gonçalo; Aldeia de irmãos; Aldeia da Piedade; Brejos (Coca-Cola); Brejoeira;	Navegante Municipal	4	165	169
Total de Alunos por nível de ensino		37		20		208		265

No Agrupamento de Escolas de Azeitão prevê-se transportar um total de 265 alunos, repartidos por 208 alunos do 3.º ciclo do ensino básico, 20 alunos do 2.º ciclo do ensino básico e 37 alunos do 1.º ciclo do ensino básico. É de salientar que o Agrupamento de Escolas de Azeitão regista a previsão do maior número de alunos (265) de todos os ciclos do ensino básico, que necessitam de utilizar transporte escolar, representando 42,8% do total de alunos transportados no ensino básico (619).

É de considerar que neste agrupamento 169 alunos, utilizam transporte escolar (TST) representando 63,8% do total, enquanto 96 alunos que utilizam circuito, representam 36,2% do total dos alunos.

Gráfico 1 - Representação da Previsão do Número de Alunos por Nível de Ensino



A representação do gráfico 1, mostra a previsão do número de alunos em termos de percentagem, que se traduz em 78,5% para os alunos do 3.º ciclo do ensino básico, 7,5% para os alunos do 2.º ciclo do ensino básico, enquanto o 1.º ciclo do ensino básico apresenta 14,0% dos alunos.

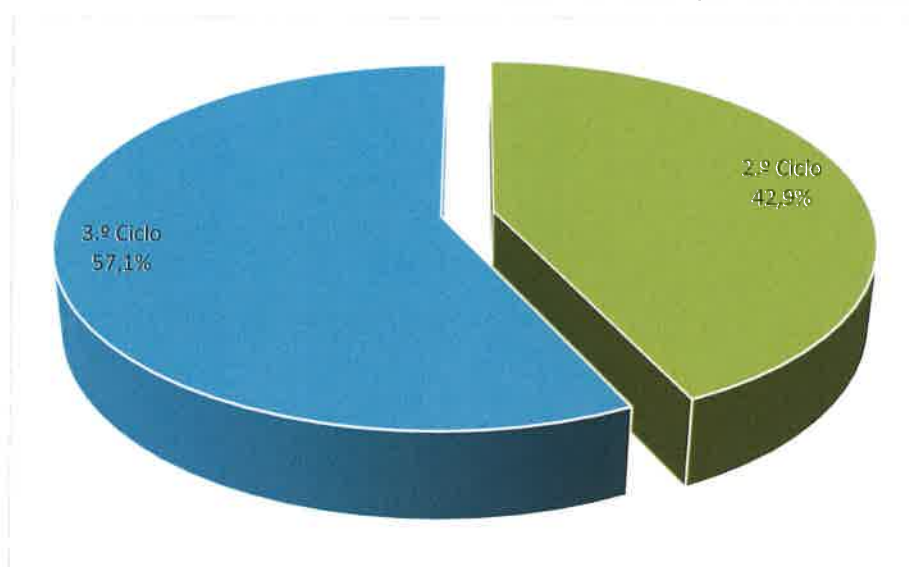
2. Agrupamento de Escolas Barbosa du Bocage

Quadro 2 - Previsão do Agrupamento de Escolas Barbosa do Bocage

Localidade	Linha TST/ Passe Navegante	Número de alunos a transportar		
		Ensino Básico		Total
		2.º Ciclo	3.º Ciclo	
		> 13 anos	> 13 anos	
Setúbal; Faralhão e Praias do Sado.	Navegante Municipal	3	4	7
Total de Alunos por nível de ensino		3	4	7

No Agrupamento de Escolas Barbosa do Bocage estima-se transportar um total de 7 alunos do ensino básico, dos quais 4 alunos do 3.º ciclo do ensino básico e 3 alunos do 2.º ciclo do ensino básico.

Gráfico 2 - Representação da Previsão do Número de Alunos por Nível de Ensino



O gráfico 2 representa a percentagem de previsão dos alunos transportados, sendo que do 3.º ciclo ensino básico regista 57,1% e o 2.º ciclo do ensino básico regista apenas 42,9%.

3. Agrupamento de Escolas Sebastião da Gama

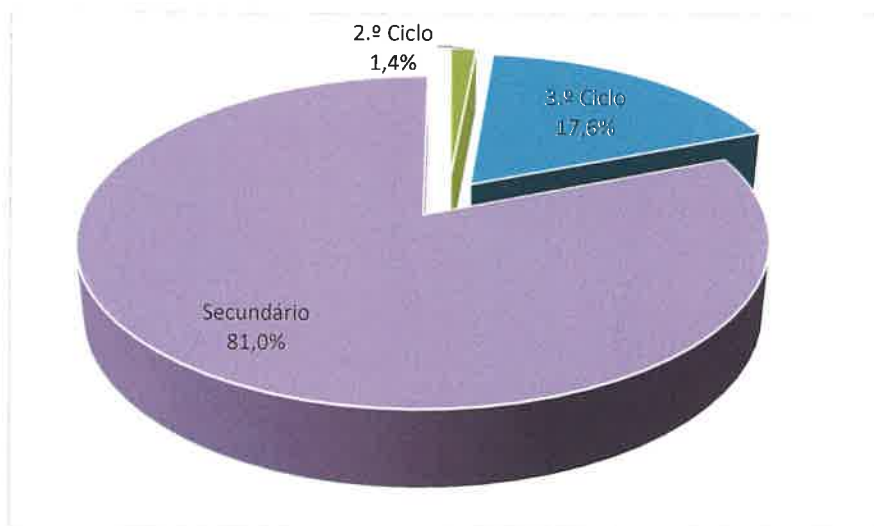
Quadro 3 - Previsão do Agrupamento de Escolas Sebastião da Gama

Localidade	Linha TST/ Passe Navegante	Número de alunos a transportar					
		Ensino Básico				Ensino Secundário	Total
		2.º Ciclo		3.º Ciclo			
		< 13 anos	> 13 anos	< 13 anos	> 13 anos		
Setúbal; Manteigadas; Faralhão; Morgada; Quinta São Jorge; Santo Ovídio; Praias do Sado; Vale Ana Gomes; Poço Mouro; Vale do Cobro; Pontes; Gâmbia; Quinta do Meio; Aldeia Grande; Est. Casa do Gaiato; Oleiros; Vila Fresca de Azeitão; Brejos de Azeitão; Vila Nogueira de Azeitão; Vendas de Azeitão; Brejoeira; Aldeia da Piedade; Aldeia de Irmãos; Pinhal Negreiros; São Gonçalo.	Navegante Municipal	4	49	222	275
Vendas de Azeitão (Via Palmela)	Navegante Metropolitano	4	4
Total de Alunos por nível de ensino		4		49		226	279

No Agrupamento de Escolas de Sebastião da Gama prevê-se transportar um total de 279 alunos, distribuídos por 226 alunos do ensino secundário, 49 alunos do 3.º ciclo do ensino básico e 4 alunos do 2.º ciclo do ensino básico. Este mapa ilustra a grandeza do número previsto de alunos do ensino secundário que precisam de utilizar transporte escolar, representando 23,3% no total de alunos transportados no ensino secundário (972).

É de referir que este é o agrupamento que apresenta o número de alunos do ensino secundário mais elevado que necessita de utilizar transporte escolar, devido à maior parte destes alunos residirem em Azeitão.

Gráfico 3 - Representação da Previsão do Número de Alunos por Nível de Ensino



A representação do gráfico 3 do número de alunos transportados em termos de percentagem, mostra que o ensino secundário traduz 81,0% dos alunos, seguido do 3.º ciclo do ensino básico com 17,6% dos alunos e do 2.º ciclo de ensino básico que apresenta 1,4% dos alunos.

Este gráfico previsional demonstra que são os alunos do ensino secundário que necessitam mais de utilizar transporte escolar.

4. Agrupamento de Escolas Lima de Freitas

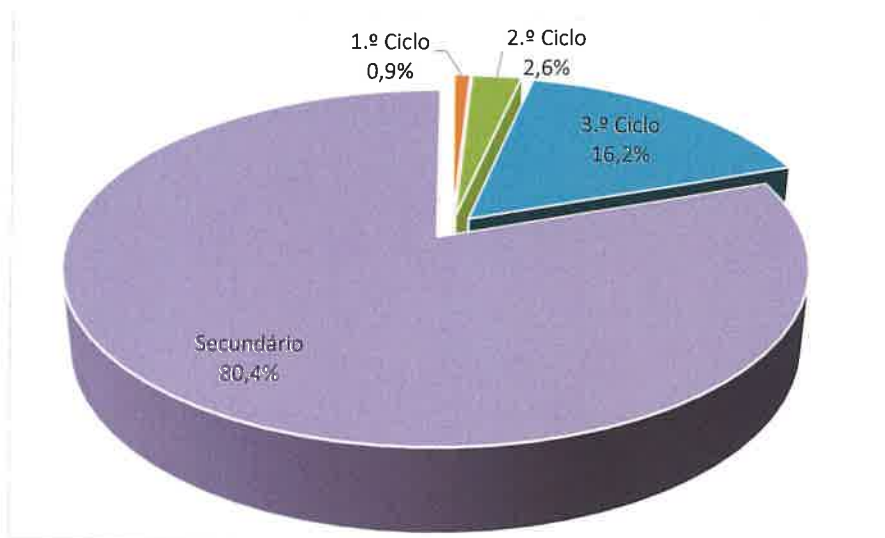
Quadro 4 - Previsão do Agrupamento de Escolas Lima de Freitas

Localidade	Linha TST/ Passe Navegante	Número de alunos a transportar						Ensino Secundário	Total
		Ensino Básico							
		1.º Ciclo		2.º Ciclo		3.º Ciclo			
		< 13 anos	> 13 anos	< 13 anos	> 13 anos	< 13 anos	> 13 anos		
Setúbal; Bairro do Liceu; Amoreiras; Bela Vista; Vale do Cobro; Monte Belo; São Gabriel; Quinta da Amizade; Pontes; Mourisca; Gâmbia; Faralhão; Praias do Sado; Morgada; Quinta do Meio; Brejos de azeitão; Brejoeira e Vendas de Azeitão.	Navegante Municipal	6	...	34	186	226
Vendas de Azeitão (Via Pamela)	Navegante Metropolitano	1	1
Circuito da Serra	2	4	2	8
Total de Alunos por nível de ensino		2		6		38		189	235

No Agrupamento de Escolas Lima de Freitas estima-se transportar um total de 235 alunos, distribuídos por 189 alunos do ensino secundário, 38 alunos do 3.º ciclo do ensino básico, 6 alunos do 2.º Ciclo do ensino básico e 2 alunos do 1.º ciclo do ensino básico.

É de referir que neste agrupamento temos o Circuito Especial da Serra da Arrábida, efetuado numa viatura municipal, que transporta 8 crianças, com o apoio de duas vigilantes por turno.

Gráfico 4 - Representação da Previsão do Número de Alunos por Nível de Ensino



A representação do gráfico 4 traduz em termos de percentagem que o ensino secundário atinge 80,4% dos alunos, enquanto o 3.º ciclo do ensino básico alcança 16,2% dos alunos transportados, o 2.º ciclo do ensino básico apresenta 2,6% dos alunos e por último o 1.º ciclo do ensino básico regista apenas 0,9% do total dos alunos. Verifica-se na previsão desta representação gráfica que são os alunos do ensino secundário, que mais precisam de ser transportados.

5. Agrupamento de Escolas Luísa Todi

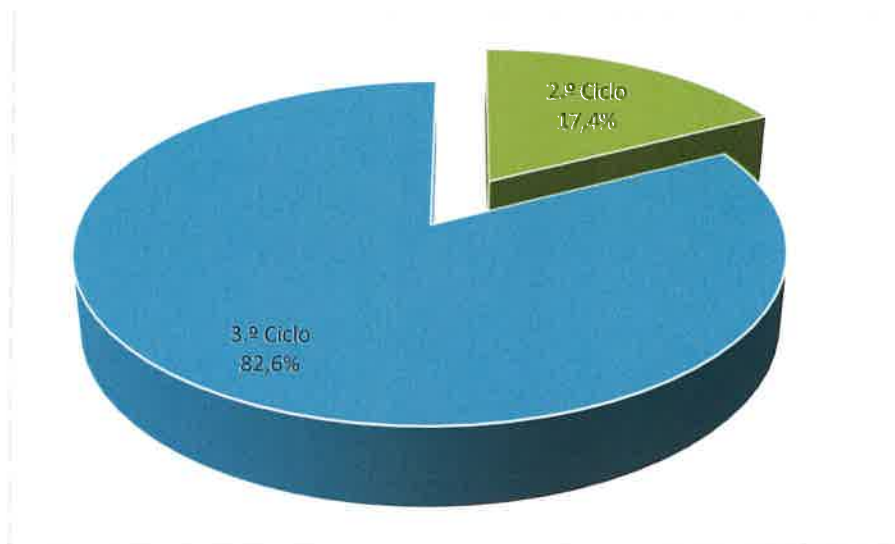
Quadro 5 - Previsão do Agrupamento de Escolas Luísa Todi

Localidade	Linha TST/ Passe Navegante	Número de alunos a transportar						Total
		Ensino Básico						
		1.º Ciclo		2.º Ciclo		3.º Ciclo		
		< 13 anos	> 13 anos	< 13 anos	> 13 anos	< 13 anos	> 13 anos	
Setúbal; Poço Mouro; Pontes; Alto da Guerra; Estefaniilha; Faralhão; Quinta de São Jorge; Quinta da Serralheira; Café Flor do campo; Gâmbia; Morgada; Mourisca; Biscainho; Praias do Sado; Brejos de Azeitão;	Navegante Municipal	4	...	19	23
Total de Alunos por nível de ensino		...		4		19		23

No Agrupamento de Escolas Luísa Todi prevê-se transportar um total de 23 alunos, repartidos 19 alunos do 3.º ciclo do ensino básico e 4 alunos do 2.º ciclo do ensino básico.

É de registar que são os alunos do 3.º ciclo do ensino básico que utilizam em maior número o transporte escolar.

Gráfico 5 - Representação da Previsão do Número de Alunos por Nível de Ensino



A representação do gráfico 5 refere em termos de percentagem de alunos transportados, que o 3.º ciclo do ensino básico traduz 82,6% dos alunos e o 2.º ciclo do ensino básico apresenta 17,4% dos alunos que utilizam transporte escolar.

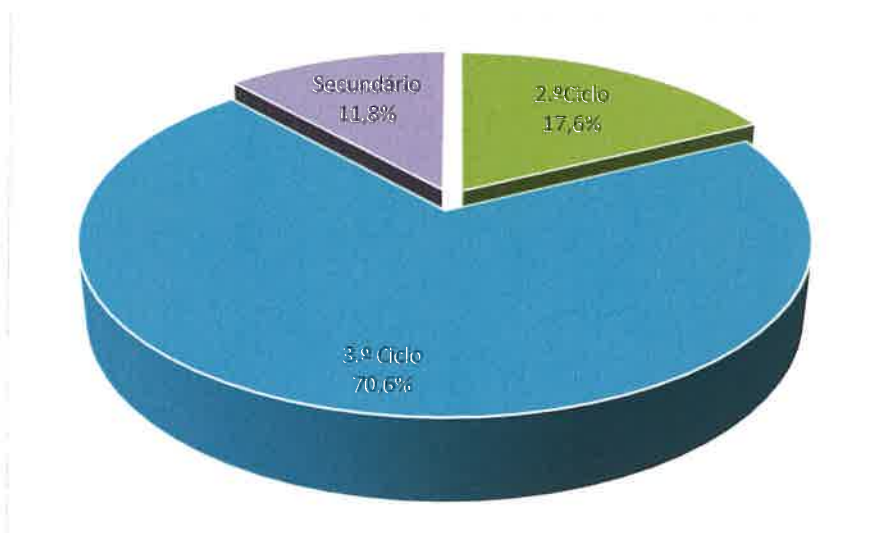
6. Agrupamento de Escolas Ordem de Sant'ago

Quadro 6 - Previsão do Agrupamento de Escolas Ordem de Sant'ago

Localidade	Linha TST/ Passe Navegante	Número de alunos a transportar					
		Ensino Básico				Ensino Secundário	Total
		2.ºCiclo		3.º Ciclo			
		< 13 anos	> 13 anos	< 13 anos	> 13 anos		
Setúbal; Faralhão; Praias do Sado; Quinta do Meio; Manteigadas; Santo Ovídio; Quinta de São Jorge; Pontes; Vila Nogueira; Morgada e Quinta do Meio.	Navegante Municipal	12	...	48	8	68
Total de Alunos por nível de ensino		12		48		8	68

No Agrupamento de Escolas Ordem de Sant'ago estima-se transportar um total de 68 alunos, dos quais 48 alunos do 3.º ciclo do ensino básico, 12 alunos do 2.º ciclo do ensino básico e 8 alunos do ensino secundário.

Gráfico 6 - Representação da Previsão do Número de Alunos por Nível de Ensino



O gráfico 6 representa os alunos transportados em termos de percentagem, sendo que o 3.º ciclo do ensino básico regista 70,6% dos alunos, o 2.º ciclo do ensino básico regista 17,6% dos alunos e o ensino secundário 11,8% dos alunos.

Este gráfico elucida a grandeza do número estimado de alunos do 3.º ciclo do ensino básico que necessitam de transporte escolar, sendo que representam 9,0% do total dos alunos transportados no 3.º ciclo do ensino básico.

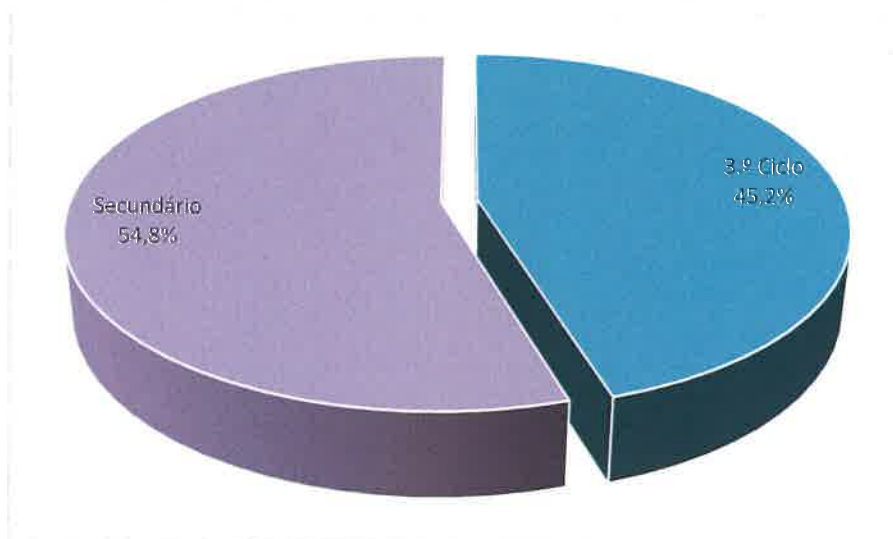
7. Escola Secundária de Bocage

Quadro 7 - Previsão da Escola Secundária de Bocage

Localidade	Linha TST/ Passe Navegante	Número de alunos a transportar			
		Ensino Básico		Ensino Secundário	Total
		3.º Ciclo			
		< 13 anos	> 13 anos		
Setúbal; Faralhão; Alto da Guerra; Morgada; Vila Nogueira; Vila Fresca; Brejos de Azeitão; Brejoeira.	Navegante Municipal		14	16	30
Vendas de Azeitão (Via Pamela)	Navegante Metropolitano			1	1
Total de Alunos por nível de ensino			14	17	31

Na Escola Secundária de Bocage prevê-se transportar um total de 31 alunos, distribuídos pelo ensino secundário com 17 alunos e pelo 3.º ciclo do ensino básico com 14 alunos.

É de salientar que são os alunos do ensino secundário que mais necessitam de utilizar transporte escolar.

Gráfico 7 - Representação da Previsão do Número de Alunos por Nível de Ensino

As percentagens apresentadas no gráfico 7 indicam que o ensino secundário representa 54,8% dos alunos, enquanto o 3.º ciclo do ensino básico regista apenas 45,2% dos alunos que necessitam de utilizar transporte escolar.

8. Escola Secundária D. João II

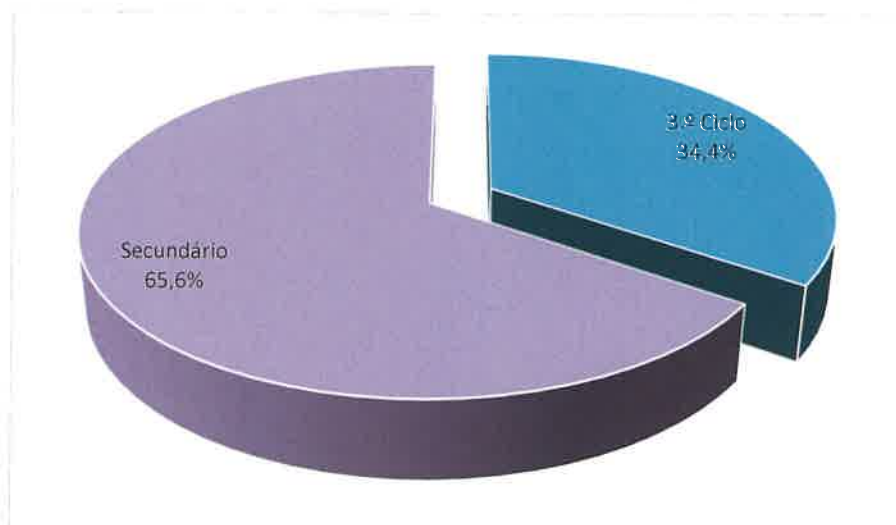
Quadro 8 - Previsão da Escola Secundária D. João II

Localidade	Linha TST/ Passe Navegante	Número de alunos a transportar			
		Ensino Básico		Ensino Secundário	Total
		3.º Ciclo			
		< 13 anos	> 13 anos		
Alto da Guerra; Mourisca	.01
Setúbal; Alto da Guerra, Mourisca; Faralhão; Praias do Sado; Quinta do Meio; Biscainho; Pontes; Quinta de São Jorge; Quinta Serralheira; Vale de Ana Gomes; Gâmbia; Café Flor do Campo; Vila Fresca de Azeitão; Vila Nogueira de Azeitão; Brejos de Azeitão; Brejoeira.	Navegante Municipal	32	61	93
Total de Alunos por nível de ensino		32	61	93	

Na Escola Secundária D. João II estima-se transportar um total de 93 alunos, sendo 61 alunos do ensino secundário e 32 alunos do 3.º ciclo do ensino básico.

É de salientar que nesta Escola a previsão da necessidade de utilização de transporte escolar, são maioritariamente para os alunos do ensino secundário.

Gráfico 8 - Representação da Previsão do Número de Alunos por Nível de Ensino



A representação do gráfico 8 indica os alunos transportados em termos de percentagem que o ensino secundário atinge 65,6% dos alunos transportados, enquanto o 3.º ciclo do ensino básico regista 34,4% dos alunos.

9. Escola Secundária Dom Manuel Martins

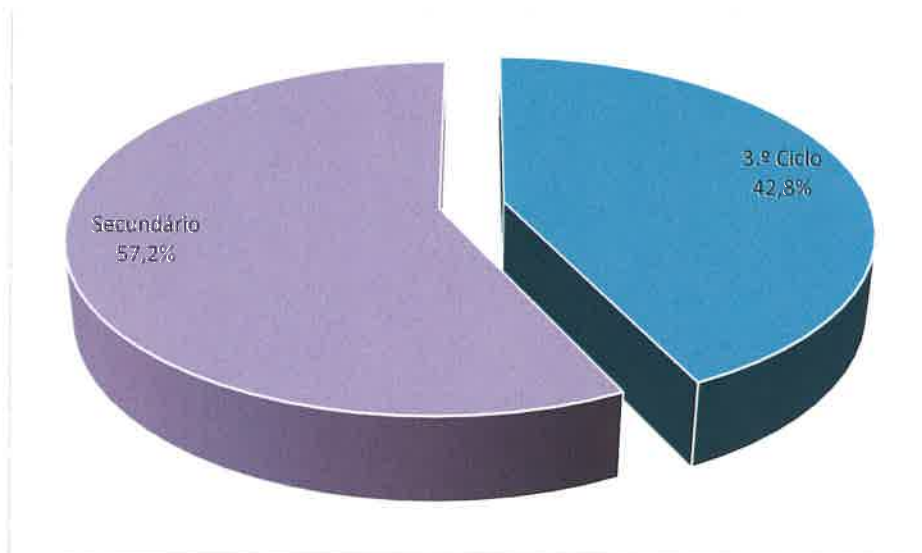
Quadro 9 - Previsão da Escola Secundária Dom Manuel Martins

Localidade	Linha TST/ Passe Navegante	Número de alunos a transportar			
		Ensino Básico		Ensino Secundário	Total
		3.º Ciclo			
		< 13 anos	> 13 anos		
Estefanilha; Poço Mouro	.01
Setúbal; Loja Cidadão; Vale do Cobro; Bairro do Liceu; Poço Mouro; Faralhão; Praias do Sado; Quinta da Serralheira; Quinta do Meio; Quinta de São Jorge; Morgada; Gâmbia; Pontes; Café Flor do Campo; Brejos de Azeitão; Vila Nogueira de Azeitão; Vila Fresca e Brejoeira.	Navegante Municipal	...	104	135	239
Vendas de Azeitão (via Palmela)	Navegante Metropolitano			4	4
Total de Alunos por nível de ensino		104		139	243

Na Escola Secundária Dom Manuel Martins prevê-se transportar um total de 243 alunos, distribuídos pelo ensino secundário com 139 alunos e pelo 3.º ciclo do ensino básico com 104 alunos.

É uma das escolas com mais alunos transportados no ensino secundário, representando 14,3% do total de alunos transportados neste grau de ensino (972).

Gráfico 9 - Representação da Previsão do Número de Alunos por Nível de Ensino



O gráfico 9 representa as percentagens de previsão dos alunos, demonstrando a grandeza do número de alunos transportados no ensino secundário registando 57,2% do total, enquanto o 3.º ciclo do ensino básico apresenta 42,8% de alunos transportados.

O gráfico ilustra a dimensão do número estimado de alunos do ensino secundário, que mais precisam de utilizar transporte escolar.

10. Fundação Escola Profissional de Setúbal

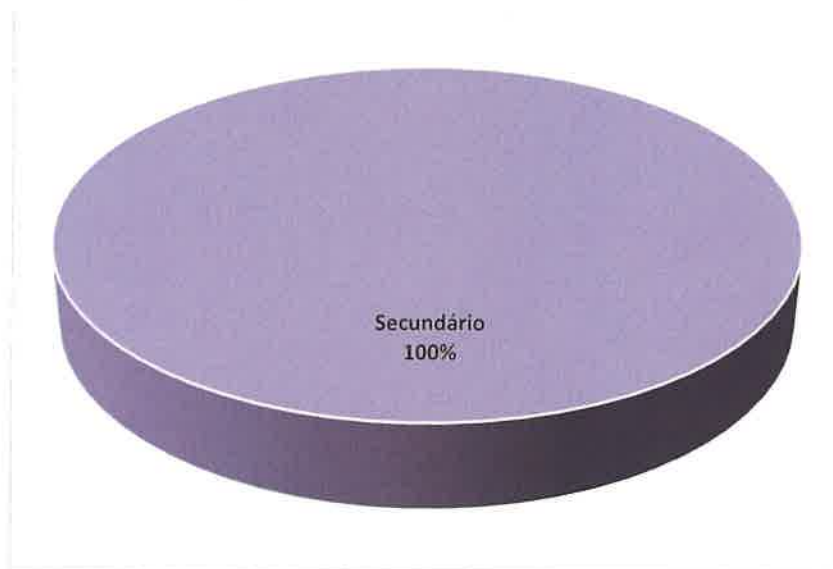
Quadro 10 - Previsão da Fundação Escola Profissional de Setúbal

Localidade	Linha TST/ Passe Navegante	Número de alunos a transportar			
		Ensino Básico		Ensino Secundário	Total
		3.º Ciclo			
		< 13 anos	> 13 anos		
Setúbal; Bairro Afonso Costa; Bairro Viso, bairro Liceu, bairro azeda; Vale do Cobro; Monte Belo; Faralhão; Pontes; Quinta do Meio; Quinta de São Jorge; Aldeia Grande; Vila Fresca de Azeitão; Brejos de Azeitão; Vila Nogueira; Biscainho; Gâmbia; Aldeia da Piedade.	Navegante Municipal	150	150

Total de Alunos por nível de ensino	150	150
-------------------------------------	-------	-----	-----

Na Fundação Escola Profissional de Setúbal prevê-se transportar um total de 150 alunos do ensino secundário.

Gráfico 10 - Representação da Previsão do Número de Alunos por Nível de Ensino



O gráfico 10 representa a percentagem de previsão dos alunos transportados do ensino secundário.

11. Alunos a Estudar Fora do Concelho

Quadro 11 - Previsão de Alunos a Estudar Fora do Concelho

Localidade	Linha TST/ Passe Navegante	Número de alunos a transportar					
		Ensino Básico				Ensino Secundário	Total
		2.ºCiclo		3.º Ciclo			
		< 13 anos	> 13 anos	< 13 anos	> 13 anos		
Setúbal; Brejos de Azeitão; Vendas de Azeitão; Vila Nogueira de Azeitão; Aldeia da Piedade; Brejoeira; São Gonçalo; Vila Fresca de Azeitão; Aldeia de Irmãos.	Navegante Metropolitano	15	182	197
Total de Alunos por nível de ensino		...		15		182	197

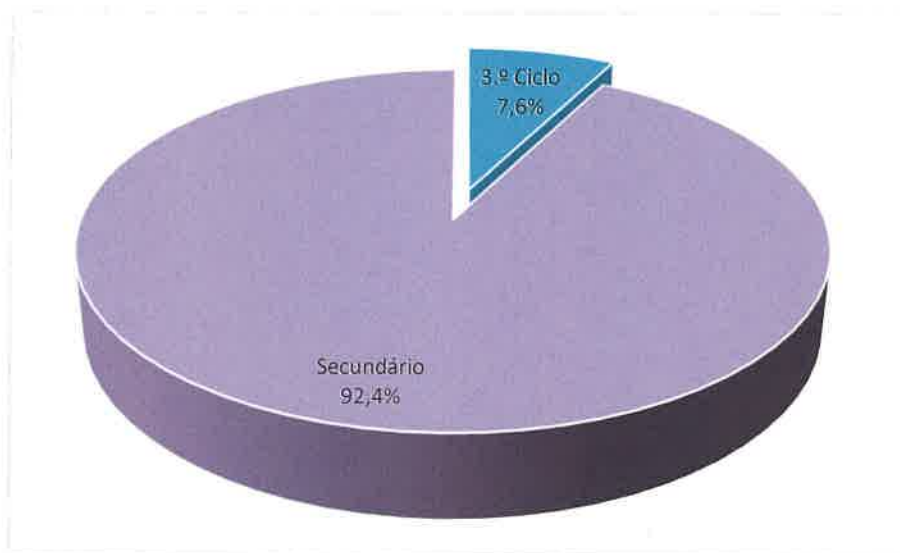
Em relação aos alunos residentes no Concelho de Setúbal a estudar noutras localidades, prevê-se transportar um total de 197 alunos repartidos por nível de ensino: 182 alunos do ensino secundário e 15



alunos do 3.º ciclo do ensino básico, que frequentam áreas de ensino que não são ministradas no Concelho de Setúbal, por inexistência de curso ou do grau de ensino na área de residência.

É de referir que a maior parte destes alunos residem em Azeitão e frequentam Escolas em Palmela, Sesimbra, Quinta do Conde e Lisboa.

Gráfico 11 - Representação da Previsão do Número de Alunos por Nível de Ensino



A representação do gráfico 11 elucida a grandeza do ensino secundário, com 92,4% dos alunos, enquanto o 3.º Ciclo do ensino básico regista apenas 7,6% dos alunos a estudar fora do concelho. O gráfico demonstra que a grande maioria dos alunos transportados que estudam fora do concelho, frequentam o ensino secundário.

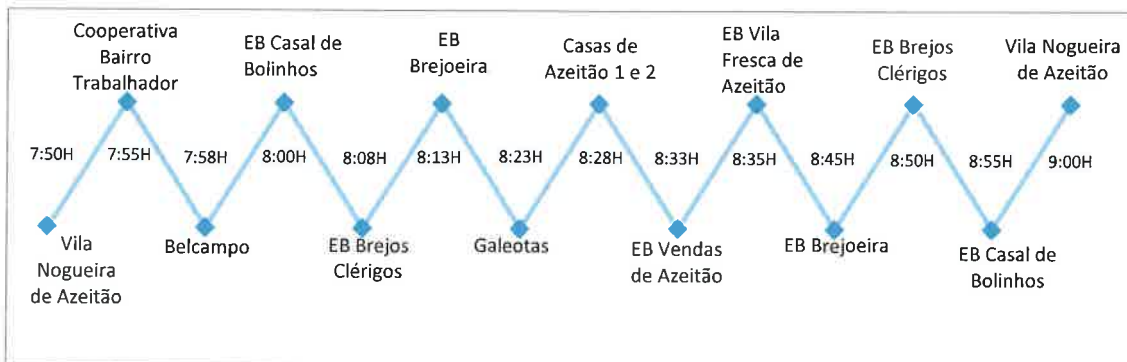
Circuito Especial de Azeitão

Circuito efetuado pela Câmara Municipal de Setúbal, em viatura alugada aos TST – Transporte Sul do Tejo, composto por cinco percursos:

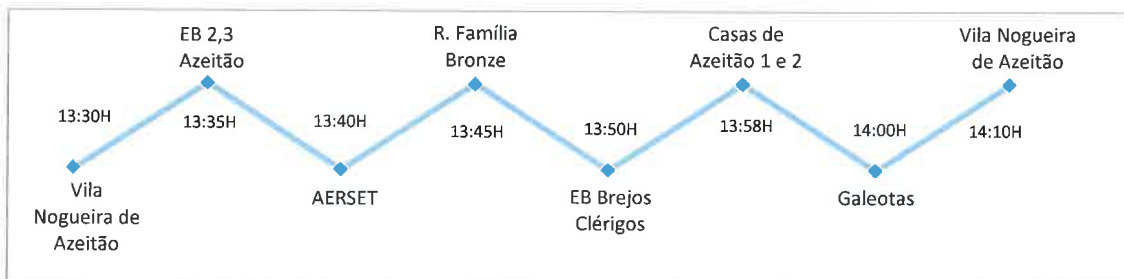
- 1.º Percurso: Manhã / Alunos 2.º e 3.º Ciclos / Ida para a escola (07:15H – 07:45H): com início em Vila Nogueira de Azeitão (Sociedade Perpétua Azeitonense e entrada de vigilante), passando por Rua Família Bronze (Clínica “Bela Saúde”), Casas de Azeitão 1 e 2, Galeotas (“Gracinda dos Leitões”) e Brejos (farmácia), transportando alunos para a EB de Azeitão;



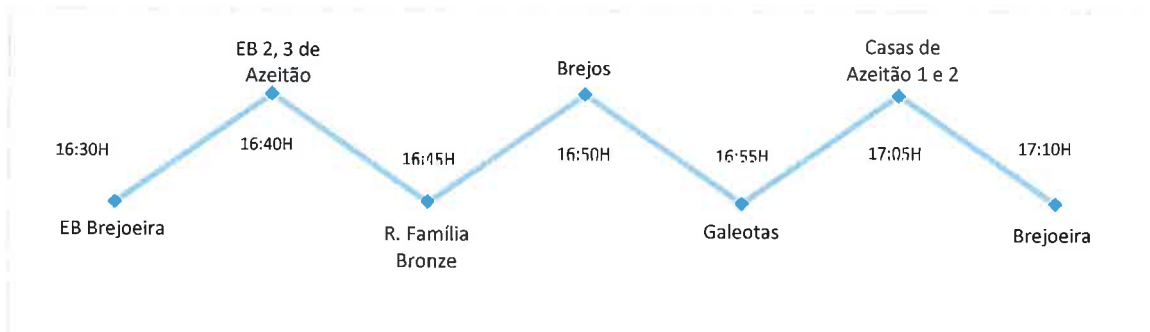
- 2.º Percurso: Manhã / Alunos 1.º Ciclo / Ida para a escola (07:50H – 09:00H): com início em Vila Nogueira de Azeitão (Sociedade Perpétua Azeitonense), passando por Cooperativa Bairro do Trabalhador (Brejos de Azeitão), Belcampo, EB Casal de Bolinhos, EB Brejos de Clérigos (Farmácia), EB Brejoeira, Galeotas (“Gracinda dos Leitões”), Casas de Azeitão 1 e 2, transportando alunos para a EB Vendas de Azeitão, EB Vila Fresca de Azeitão, EB Brejoeira, EB Brejos de Clérigos e EB Casal de Bolinhos, termina em EB Vila Nogueira de Azeitão (Saída de alunos e saída da vigilante).



- 3.º Percurso: Almoço / Alunos 2.º e 3.º Ciclos / Regresso a casa (13:30H – 14:10H): com início em Vila Nogueira de Azeitão (entrada de vigilante), passando por EB 2,3 de Azeitão (Recolha dos alunos), AERSET, Rua Família Bronze (Clínica “Bela Saúde”), EB Brejos Clérigos (Farmácia), Casas de Azeitão 1 e 2, Galeotas (“Gracinda dos Leitões”) e Vila Nogueira de Azeitão (Saída da Vigilante);



- 4.º Percurso: Tarde / Alunos 2.º e 3.º Ciclos / Regresso a casa (16:30H – 17:10H): com início na EB de Brejoeira (entrada da vigilante), passando por EB 2,3 de Azeitão (recolha de alunos), passa por Rua Família Bronze (clínica “Bela Saúde”), Brejos (Farmácia), Galeotas (“Gracinda dos Leitões”), Casas de Azeitão 1 e 2 e termina na EB de Brejoeira;



- 5.º Percurso: Tarde / Alunos 1.º, 2.º e 3.º Ciclos / Regresso a casa (17:10H – 18:30H): com início na EB Brejoeira (entrada de vigilante e recolha de alunos), passando por EB Brejos de Clérigos, EB Casal de Bolinhos, Belcampo, Cooperativa Bairro do Trabalhador (Brejos de Azeitão), Vila Nogueira de Azeitão (Sociedade Perpétua Azeitonense), EB 2,3 de Azeitão, Rua Família Bronze (Clínica “Bela Saúde”), EB Vila

Fresca de Azeitão, EB Vendas de Azeitão, Casas de Azeitão 1 e 2, Galeotas ("Gracinda dos Leitões"), Brejos Clérigos (farmácia) e termina na EB de Brejeira (saída da vigilante).



Neste itinerário cada percurso é acompanhado por uma vigilante, funcionária da autarquia.


Circuito Especial Serra da Arrábida

Circuito efetuado pela Câmara Municipal de Setúbal, em viatura da autarquia, composto por três percursos:

- 1.º Percurso: Manhã / Ida para a escola (07:15H – 08:25H): com início no Portinho da Arrábida, passando por Vale da Rasca, Casal da Fé, Aldeia Grande e São Luís da Serra, transportando alunos para as escolas EB n.º 9 Casal das Figueiras e Escola Básica e Secundária Lima de Freitas;



- 2.º Percurso: Almoço / Regresso para casa (13:25H – 14:00H): com início na Escola Básica e Secundária Lima de Freitas, passando por São Luís da Serra, Aldeia Grande, Casal da Fé e Vale da Rasca;



- 3.º Percurso: Tarde / Regresso para casa (17:30H – 18:40H): com início na EB n.º 9 Casal das Figueiras, passando por Escola Básica e Secundária Lima de Freitas, São Luís da Serra, Aldeia Grande, Casal da Fé, Vale da Rasca e Portinho da Arrábida.



Neste itinerário cada percurso é acompanhado por uma vigilante, funcionária da autarquia.

Representação do Número de Alunos a Transportar

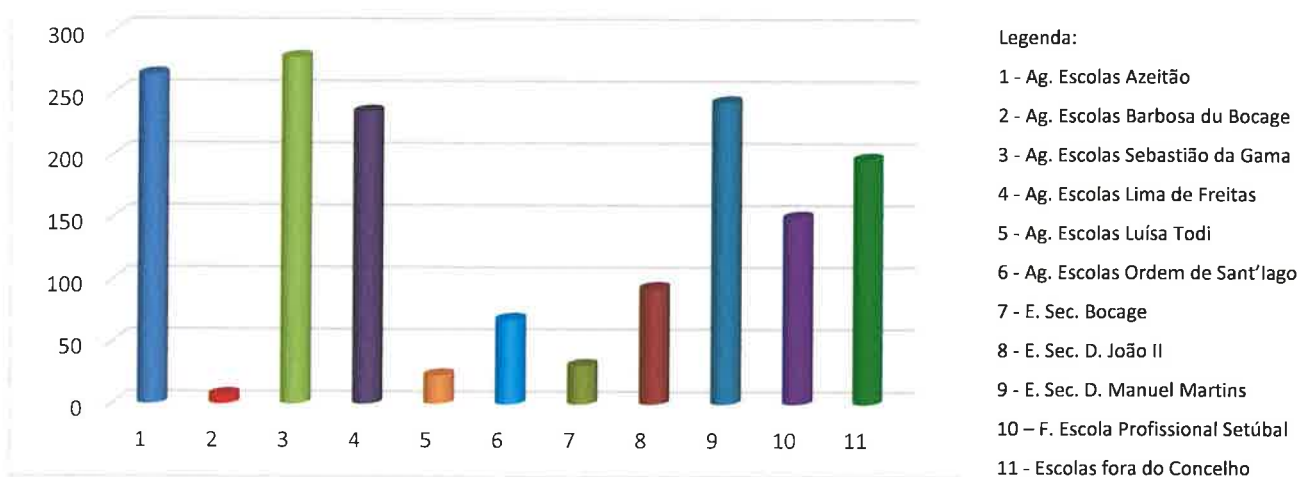
Quadro 12 - Previsão do número de alunos a transportar por Agrupamentos de Escolas/Estabelecimentos de Ensino

Agrupamentos de Escolas / Estabelecimentos de Ensino	Número de alunos a transportar
Agrupamento de Escolas de Azeitão	265
Agrupamento de Escolas Barbosa du Bocage	7
Agrupamento de Escolas Sebastião da Gama	279
Agrupamento de Escolas Lima de Freitas	235
Agrupamento de Escolas Luísa Todi	23
Agrupamento de Escolas Ordem de Sant'Iago	68

Escola Secundária de Bocage	31
Escola Secundária D. João II	93
Escola Secundária Dom Manuel Martins	243
Fundação Escola Profissional de Setúbal	150
Escolas Fora do Concelho	197
Total de Alunos	1591

Este quadro apresenta os 1591 alunos previstos transportar repartidos pelos agrupamentos de escolas, escolas não agrupadas e escolas fora do concelho.

Gráfico 12 - Representação da Previsão do número de alunos a transportar por Agrupamentos de Escolas/Estabelecimentos de Ensino



Nesta representação gráfica salienta-se: o Agrupamento de Escolas Sebastião da Gama com 279 alunos, que traduzem cerca de 17,5% do total de alunos, seguindo-se do Agrupamento de Escolas de Azeitão que transporta 265 alunos, cerca de 16,7% do total de alunos, seguindo-se da Escola Secundária D. Manuel Martins que transporta 243 alunos, cerca de 15,3% do total de alunos, seguindo-se do Agrupamento de Escolas Lima de Freitas com 235 alunos, que traduz em percentagem cerca de 14,8% do total dos alunos transportados, seguido das escolas fora do concelho com 197 alunos, que traduz em percentagens 12,6% do total dos alunos, seguindo-se da Fundação Escola Profissional de Setúbal com 150 alunos, que traduz em percentagens 9,4% do total de alunos e a Escola Secundária D. João II com 93 alunos, que traduz em percentagens 5,8 % do total de alunos transportados.

Os restantes agrupamentos e escolas não agrupadas representam cerca de 8,1% do total.

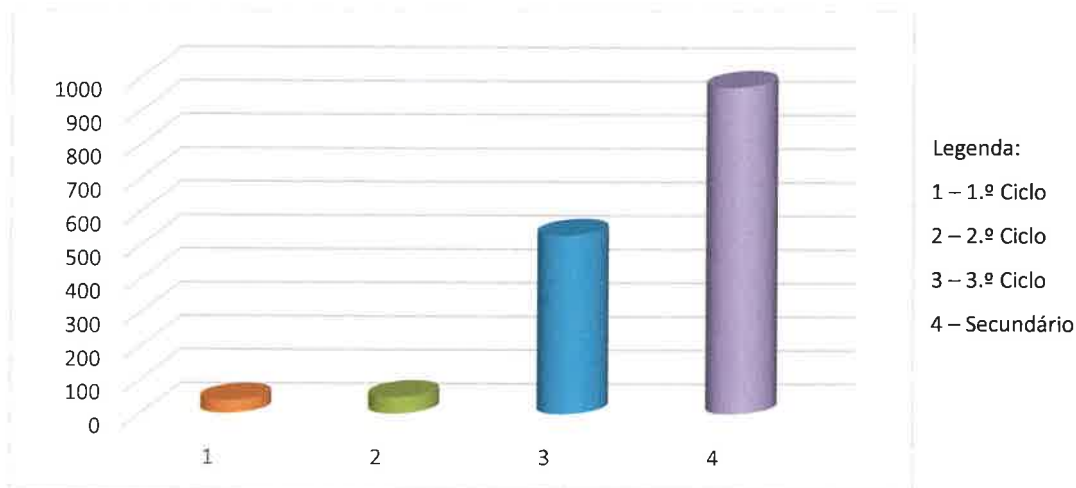
Quadro 13 - Previsão do número de alunos a transportar por Nível de Ensino

Agrupamentos de Escolas / Estabelecimentos de Ensino	Número de Alunos a Transportar				
	Ensino Básico			Ensino Secundário	Total
	1.º Ciclo	2.º Ciclo	3.º Ciclo		
Agrupamento de Escolas de Azeitão	37	20	208	265

Agrupamento de Escolas Barbosa du Bocage	...	3	4	...	7
Agrupamento de Escolas Sebastião da Gama	...	4	49	226	279
Agrupamento de Escolas Lima de Freitas	2	6	38	189	235
Agrupamento de Escolas Luísa Todi	...	4	19	...	23
Agrupamento de Escolas Ordem de Sant'Iago	...	12	48	8	68
Escola Secundária de Bocage	14	17	31
Escola Secundária D. João II	32	61	93
Escola Secundária Dom Manuel Martins	104	139	243
Fundação Escola Profissional de Setúbal	150	150
Outras Escolas Fora do Concelho	15	182	197
Total de Alunos	39	49	531	972	1591
	619				

É de salientar que o ensino básico com 619 alunos transportados representa 38,9% do total, enquanto os 972 alunos do ensino secundário traduzem 61,1% do total dos alunos transportados.

Gráfico 13 – Representação do número de alunos a transportar por Nível de Ensino



Este gráfico previsional mostra que os alunos que mais utilizam transporte são os alunos do ensino secundário, seguidos dos alunos do 3.º ciclo do ensino básico, aparecendo em terceiro lugar os alunos do 2.º ciclo do ensino básico e por último os alunos do 1.º ciclo do ensino básico.

Tarifários de Transportes

Localidades		Linha TST/ Passe Navegante	Tarifa > 13 anos
Aires; Aldeia de Irmãos; Alto da Guerra; Vendas de Azeitão; Brejos de Azeitão; Estefanilha;	Aldeia da Piedade; Manteigadas; Poço Mouro; São Luís da Serra; Vale da Rasca.	.01	27,75 €

CÂMARA MUNICIPAL DE SETÚBAL

Setúbal; Vale da Rasca; Azeitão; Casais da Serra; Aldeia Grande; Aldeia da Piedade; Aldeia de Irmãos; Brejos de São Simão; São Gonçalo; Vendas de Azeitão; Vila Fresca de Azeitão; Vila Nogueira de Azeitão Brejos de Azeitão; Brejoeira (Parque Morango); Brejoeira; Oleiros Pinhal de Negreiros; Padeiras; Casa do Gaiato; Quinta da Serralheira; Vale Ana Gomes; Quinta da Amizade;	Poço Mouro; Café Flor do Campo; Gâmbia; Biscainho; Pontes; Quinta de São Jorge; Alto da Guerra; Praias do Sado; Quinta do Meio; Santo Ovídio; Estrada da Chamburguinha; Vale da Rosa; Estrada da Morgada; Bairro da Margaça; Morgada; Faralhão; Estrada da Graça; Curvas.	Passe Navegante Municipal	30,00 €
Palmela; Aires; Padre Nabeto; Volta da Pedra; Lagameças; Brejos do Assa; Algeruz; Poceirão; Cajados; Águas de Moura; Cabanas;	Lagoinha; Loja Nova; Quinta do Mocho; Quinta da Asseca; Batudes; Quinta do Anjo; Quinta do Conde; Bairro da Margaça.	Passe Navegante Metropolitano	40,00 €

Tarifário TST

(Valores fornecidos pela Empresa TST – Transportes Sul do Tejo)

Previsão da Despesa dos Transportes Escolares

1. Agrupamento de Escolas de Azeitão

Quadro 14 – Previsão da Despesa do Agrupamento de Escolas de Azeitão

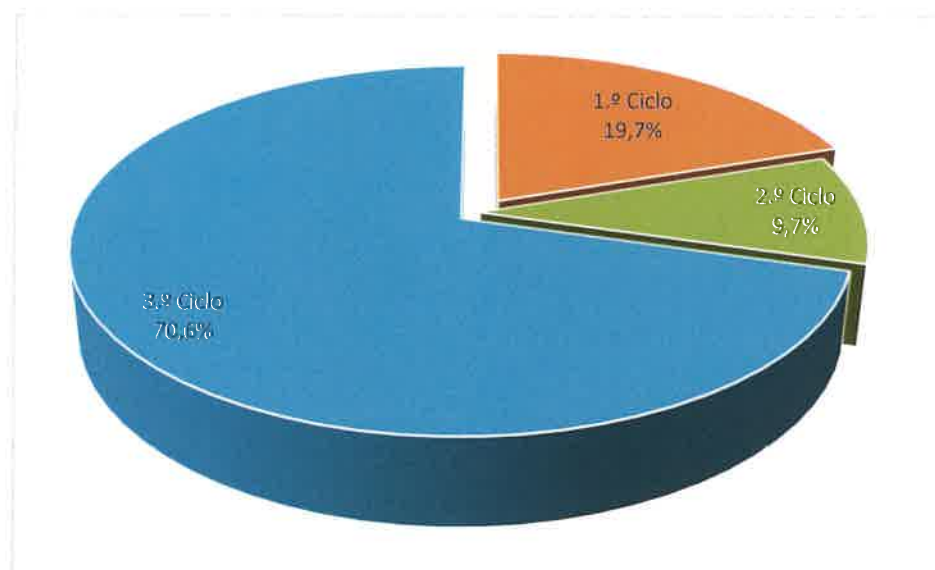
Linha TST/ Passe Navegante	Tarifa	Alunos 1.º Ciclo	Valor Anual 1.º Ciclo	Alunos 2.º Ciclo	Valor Anual 2.º Ciclo	Alunos 3.º Ciclo	Valor Anual 3.º Ciclo	Valor Total Anual
Circuito*	€	37	18 383,45 €	16	7 949,60 €	43	21 364,55 €	47 697,60 €
Navegante Municipal	30,00 €	4	1 080,00 €	165	44 550,00 €	45 630,00 €
Totais		37	18 383,45 €	20	9 029,60 €	208	65 914,55 €	93 327,60 €

* Acresce 12 049,14 Euros, referente ao vencimento de três vigilantes que acompanham o percurso do Circuito. Este valor não é pago pela rubrica dos transportes escolares.

No Agrupamento de Escolas de Azeitão prevê-se que a despesa em transportes escolares alcance o montante de 93 327,60 euros, sendo o valor de 18 383,45 euros para o 1.º ciclo do ensino básico, o montante de 9 029,60 euros para o 2.º ciclo do ensino básico e o valor mais elevado de 65 914,55 euros para o 3.º ciclo do ensino básico.

É de referir que é no Agrupamento de Escolas de Azeitão que a despesa em transporte escolar regista o valor mais alto, cerca de 19,9% do total da despesa. Este facto explica-se por ser uma freguesia rural, composta na sua maioria por moradias e com uma rede de transportes públicos muito fraca.

Gráfico 14 – Representação da Previsão da Despesa do Agrupamento de Escolas de Azeitão



Em termos de percentagem, a representação no gráfico 14, traduz 19,7% do valor da despesa para os alunos do 1.º ciclo do ensino básico, 9,7% do valor da despesa para os alunos do 2.º ciclo do ensino básico e 70,6% do valor da despesa para os alunos do 3.º ciclo do ensino básico.

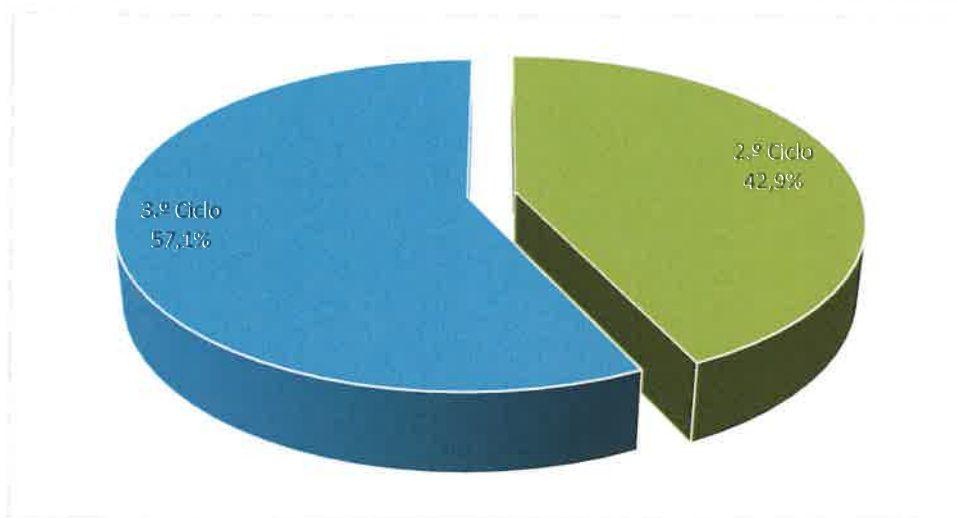
2. Agrupamento de Escolas Barbosa du Bocage

Quadro 15 – Previsão da Despesa do Agrupamento de Escolas Barbosa du Bocage

Linha TST/ Passe Navegante	Tarifa	Alunos 1.º Ciclo	Valor Anual 1.º Ciclo	Alunos 2.º Ciclo	Valor Anual 2.º Ciclo	Alunos 3.º Ciclo	Valor Anual 3.º Ciclo	Valor Total Anual
Navegante Municipal	30,00 €	3	810,00 €	4	1 080,00 €	1 890,00 €
Totais		3	810,00 €	4	1 080,00 €	1 890,00 €

No Agrupamento de Escolas Barbosa du Bocage estima-se uma despesa em transportes escolares no valor total de 1 890,00 euros, repartindo-se por 810,00 euros para o 2.º ciclo do ensino básico e por 1 080,00 euros para o 3.º ciclo do ensino básico.

Gráfico 15 – Representação da Previsão da Despesa do Agrupamento de Escolas Barbosa du Bocage



A representação do gráfico 15 indica em termos de percentagem que os alunos do 3.º ciclo do ensino básico representam 57,1% da despesa e o 2.º ciclo do ensino básico representa 42,9% da despesa.

3. Agrupamento de Escolas Sebastião da Gama

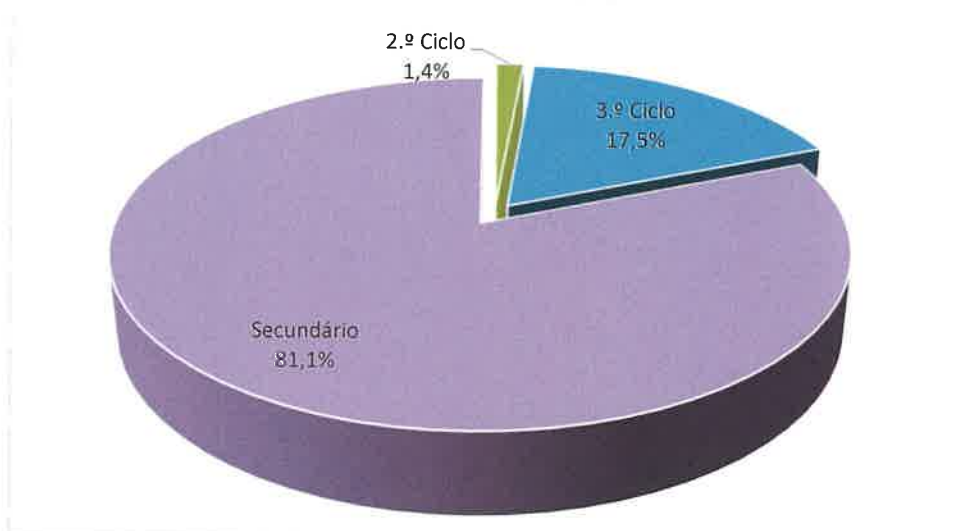
Quadro 16 – Previsão da Despesa do Agrupamento de Escolas Sebastião da Gama

Linha TST/ Passe Navegante	Tarifa	Alunos 1.º Ciclo	Valor Anual 1.º Ciclo	Alunos 2.º Ciclo	Valor Anual 2.º Ciclo	Alunos 3.º Ciclo	Valor Anual 3.º Ciclo	Alunos Secundário	Valor Anual Secundário	Valor Total Anual
Navegante Municipal	30,00 €	4	1 080,00 €	49	13 230,00 €	222	59 940,00 €	74 250,00 €
Navegante Metropolitano	40,00 €	4	1 440,00 €	1 440,00 €
Totais		4	1 080,00 €	49	13 230,00 €	226	61 380,00 €	75 690,00 €

No Agrupamento de Escolas Sebastião da Gama prevê-se que a despesa total em transportes escolares apresente o valor de 75 690,00 euros, repartido respetivamente pelo 2.º ciclo do ensino básico no montante de 1 080,00 euros, pelo 3.º ciclo do ensino básico no valor de 13 230,00 euros e pelo montante de 61 380,00 euros do ensino secundário.

É de realçar que a despesa de transportes escolares se deve na maior parte à despesa com os alunos do ensino secundário. Este facto resulta dos alunos que residem em Azeitão e também dos alunos que residem nas Praias do Sado, pertencerem ao agrupamento e frequentarem a escola básica 2,3 de Aranguez e/ou Escola Secundária Sebastião da Gama.

Gráfico 16 – Representação da Previsão da Despesa do Agrupamento de Escolas Sebastião da Gama



Em termos de percentagem, a representação do gráfico 16, mostra que o 2.º ciclo do ensino básico 1,4% do valor da despesa, o 3.º ciclo do ensino básico 17,5% e o ensino secundário 81,1% da despesa. Este gráfico previsional demonstra que é o ensino secundário que representa o maior valor de despesa em transporte escolar.

4. Agrupamento de Escolas Lima de Freitas

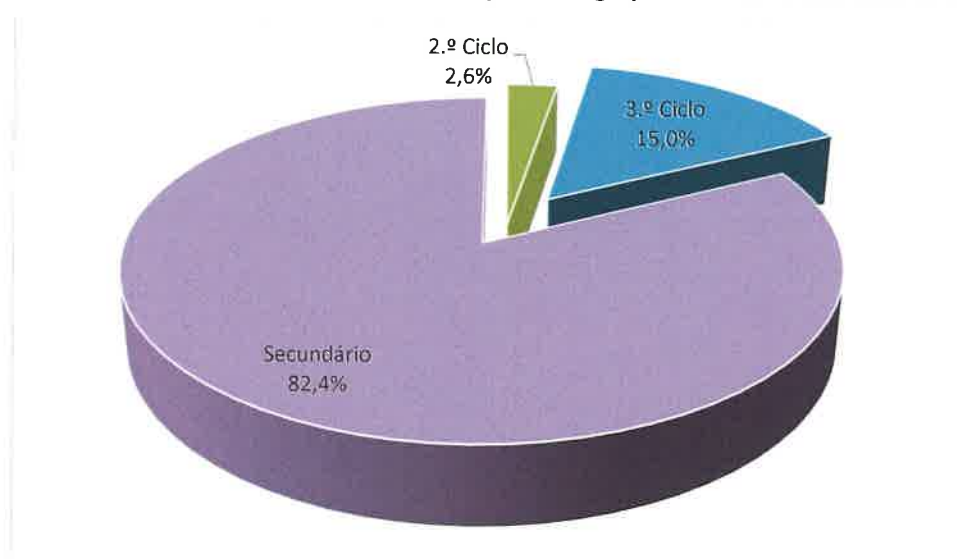
Quadro 17 – Previsão da Despesa do Agrupamento de Escolas Lima de Freitas

Linha TST/ Passe Navegante	Tarifa	Alunos 1.º Ciclo	Valor Anual 1.º Ciclo	Alunos 2.º Ciclo	Valor Anual 2.º Ciclo	Alunos 3.º Ciclo	Valor Anual 3.º Ciclo	Alunos Secundário	Valor Anual Secundário	Valor Total Anual
Navegante Municipal	30,00 €	6	1 620,00 €	34	9 180,00 €	186	50 220,00 €	61 020,00 €
Navegante Metropolitano	40,00 €	1	360,00 €	360,00 €
Circuito	2	4	...	2
Totais		2	...	6	1 620,00 €	38	9 180,00 €	189	50 580,00 €	61 380,00 €

No Agrupamento de Escolas Lima de Freitas estima-se uma despesa no montante total de 61 380,00 euros, distribuída pelo valor de 1 620,00 euros no 2.º ciclo do ensino básico, pelo valor de 9 180,00 euros no 3.º ciclo do ensino básico, pelo montante de 50 580,00 euros no ensino secundário e pela despesa do circuito que não é paga pela rubrica dos transportes escolares.

A previsão anual da despesa deste circuito é de 39 379,10 euros, referentes ao custo com o autocarro e motorista e acresce o montante de 8 238,72 euros, referente ao vencimento de duas vigilantes que acompanham o percurso.

Gráfico 17 – Representação da Previsão de Despesa do Agrupamento de Escolas Lima de Freitas



A representação do gráfico 17 indica em termos de percentagem que o 2.º ciclo do ensino básico 2,6% da despesa, o 3.º ciclo do ensino básico 15,0% da despesa e o ensino secundário 82,4% da despesa.

Verifica-se na previsão desta representação gráfica que a maior despesa se regista nos alunos que frequentam o ensino secundário.

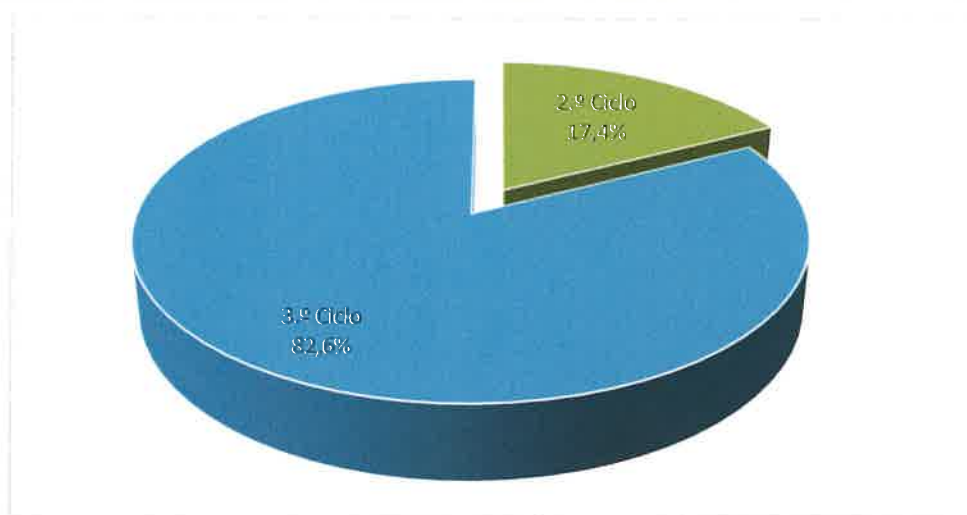
5. Agrupamento de Escolas Luísa Todi

Quadro 18 – Previsão da Despesa do Agrupamento de Escolas Luísa Todi

Linha TST/ Passe Navegante	Tarifa	Alunos 1.º Ciclo	Valor Anual 1.º Ciclo	Alunos 2.º Ciclo	Valor Anual 2.º Ciclo	Alunos 3.º Ciclo	Valor Anual 3.º Ciclo	Valor Total Anual
Navegante Municipal	30,00 €	4	1 080,00 €	19	5 130,00 €	6 210,00 €
Totais		4	1 080,00 €	19	5 130,00 €	6 210,00 €

No Agrupamento de Escolas Luísa Todi prevê-se uma verba para a despesa no valor de 6 210,00 euros, para a qual contribui o valor de 1 080,00 euros para o 2.º ciclo do ensino básico e o montante de 5 130,00 euros para o 3.º ciclo do ensino básico. É de registar que a maior despesa em transporte escolar é com o 3.º ciclo do ensino básico.

Gráfico 18 – Representação da Previsão da Despesa do Agrupamento de Escolas Luísa Todi



A representação do gráfico 18 refere em termos de percentagem que o 2.º ciclo do ensino básico traduz 17,4% do valor da despesa, e o 3.º ciclo do ensino básico 82,6% do valor da despesa. Este gráfico evidencia que o maior valor da despesa prevista se regista nos alunos do 3.º ciclo do ensino básico.

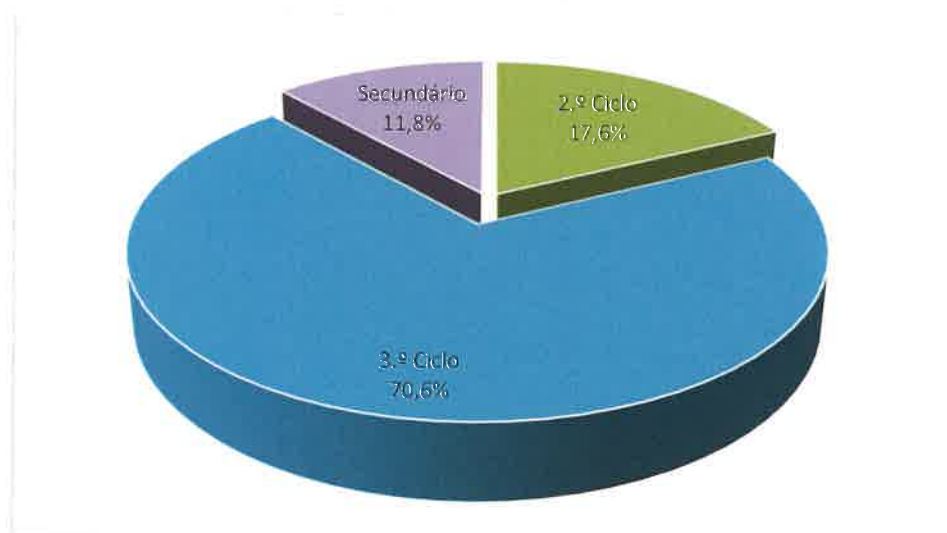
6. Agrupamento de Escolas Ordem de Sant'Iago

Quadro 19 – Previsão da Despesa do Agrupamento de Escolas Ordem de Sant'Iago

Linha TST/ Passe Navegante	Tarifa	Alunos 1.º Ciclo	Valor Anual 1.º Ciclo	Alunos 2.º Ciclo	Valor Anual 2.º Ciclo	Alunos 3.º Ciclo	Valor Anual 3.º Ciclo	Alunos Secundário	Valor Anual Secundário	Valor Total Anual
Navegante Municipal	30,00 €	12	3 240,00 €	48	12 960,00 €	8	2 160,00 €	18 360,00 €
Totais		12	3 240,00 €	48	12 960,00 €	8	2 160,00 €	18 360,00 €

No Agrupamento de Escolas Ordem de Sant'Iago prevê-se uma despesa no montante total de 18 360,00 euros, do qual a verba de 3 240,00 euros para o 2.º ciclo do ensino básico, a verba de 12 960,00 euros para o 3.º ciclo do ensino básico e o montante de 2 160,00 euros para o ensino secundário. Neste agrupamento o maior valor da despesa com transportes escolares verifica-se com os alunos que estudam no 3.º ciclo do ensino básico.

Gráfico 19 – Representação da Previsão da Despesa no Agrupamento de Escolas Ordem de Sant'Iago



O gráfico 19 representa em termos de percentagem, que o 2.º ciclo do ensino básico regista 17,6% do valor da despesa, o 3.º ciclo do ensino básico regista 70,6% do valor da despesa e o ensino secundário 11,8% do valor da despesa.

Este gráfico elucida que o valor da despesa estimado é superior no 3.º ciclo do ensino básico.

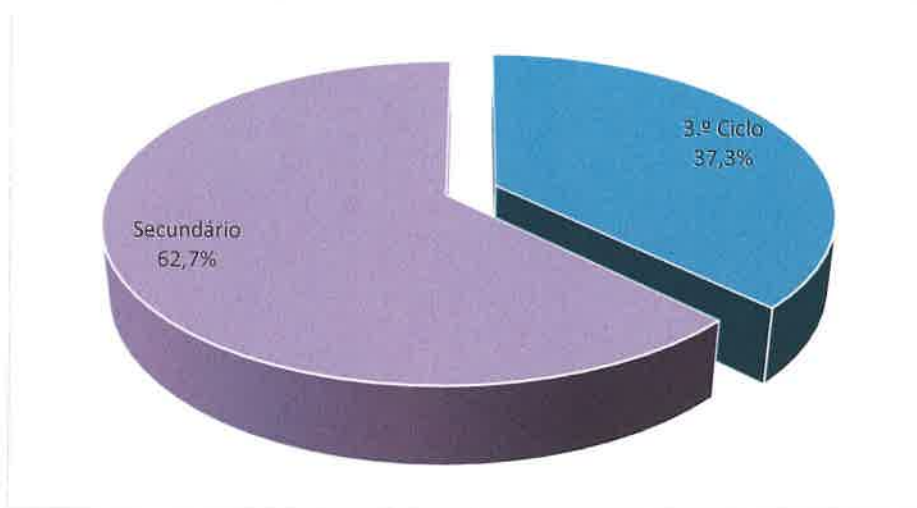
7. Escola Secundária de Bocage

Quadro 20 – Previsão da Despesa da Escola Secundária de Bocage

Linha TST/ Passe Navegante	Tarifa	Alunos 3.º Ciclo	Valor Anual 3.º Ciclo	Alunos Secundário	Valor Anual Secundário	Valor Total Anual
Navegante Municipal	30,00 €	14	3 780,00 €	16	4 320,00 €	8 100,00 €
Navegante Metropolitano	40,00 €	1	360,00 €	360,00 €
Totais		14	3 780,00 €	17	4 680,00 €	8 460,00 €

Na Escola Secundária de Bocage estima-se uma despesa no montante de 8 460,00 euros, distribuída pelo 3.º ciclo do ensino básico com 3 780,00 euros e pelo ensino secundário com 4 680,00 euros.

Gráfico 20 – Representação da Previsão da Despesa da Escola Secundária de Bocage



As percentagens apresentadas no gráfico 20 indica que o 3.º ciclo do ensino básico apresenta 37,3% da despesa e o ensino secundário 62,7% da despesa prevista em transportes escolares.

8. Escola Secundária D. João II

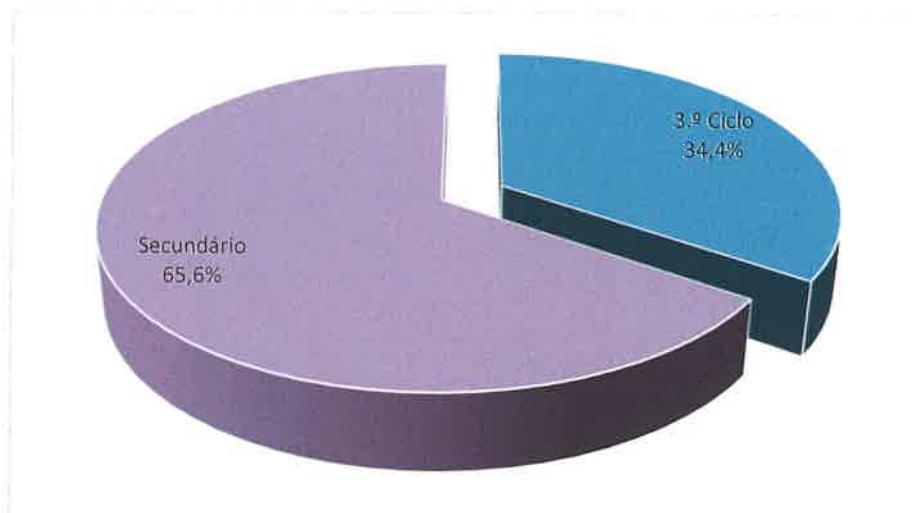
Quadro 21 – Previsão da Despesa da Escola Secundária D. João II

Linha TST/ Passe Navegante	Tarifa	Alunos 3.º Ciclo	Valor Anual 3.º Ciclo	Alunos Secundário	Valor Anual Secundário	Valor Total Anual
Navegante Municipal	30,00 €	32	8 640,00 €	61	16 470,00 €	25 110,00 €
Totais		32	8 640,00 €	61	16 470,00 €	25 110,00 €

Na Escola Secundária D. João II estima-se uma despesa no valor de 25 110,00 euros, repartido pelo montante de 8 640,00 euros para o 3.º ciclo do ensino básico e pelo valor de 16 470,00 euros para o ensino secundário.

É de salientar que nesta escola a previsão da despesa é mais elevada no ensino secundário.

Gráfico 21 – Representação da Previsão da Despesa da Escola Secundária D. João II



A representação do gráfico 21 evidência em termos de percentagem que o ensino secundário representa a despesa mais elevada, com 65,6% do total, enquanto o 3.º ciclo do ensino básico regista 34,4% do total.

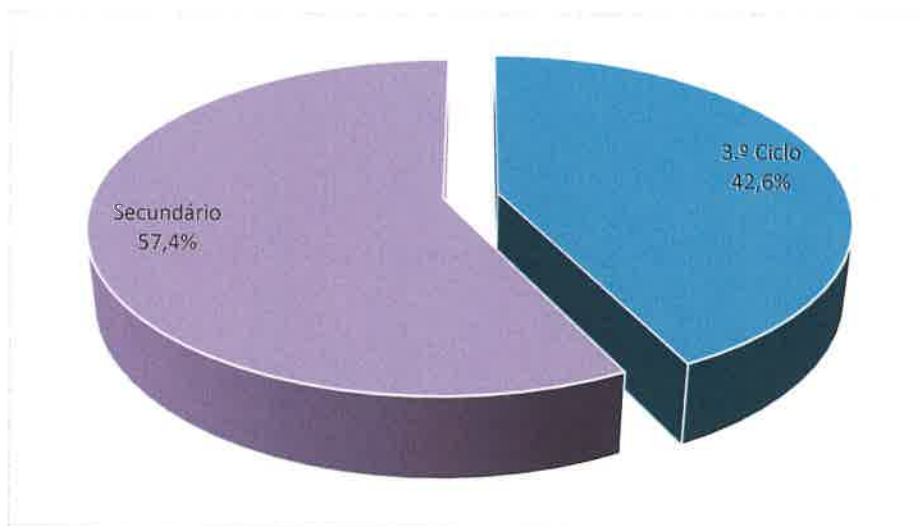
9. Escola Secundária Dom Manuel Martins

Quadro 22 – Previsão da Despesa da Escola Secundária Dom Manuel Martins

Linha TST/ Passe Navegante	Tarifa	Alunos 3.º Ciclo	Valor Anual 3.º Ciclo	Alunos Secundário	Valor Anual Secundário	Valor Total Anual
Navegante Municipal	30,00 €	104	28 080,00 €	135	36 450,00 €	64 530,00 €
Navegante Metropolitano	40,00 €	4	1 440,00 €	1 440,00 €
Totais		104	28 080,00 €	139	37 890,00 €	65 970,00 €

Na Escola Secundária Dom Manuel Martins estima-se uma despesa no valor de 65 970,00 euros, repartindo-se pelos alunos do 3.º ciclo do ensino básico, no montante de 28 080,00 euros e pelos alunos do ensino secundário, no montante de 37 890,00 euros.

Gráfico 22 – Representação da Previsão da Despesa da Escola Secundária Dom Manuel Martins



O gráfico 22 representa as percentagens de previsão da despesa, repartindo-se pelos alunos do 3.º ciclo do ensino básico, que apresentam 42,6% do valor da despesa e pelos alunos do ensino secundário, que apresentam 57,4% da despesa total.

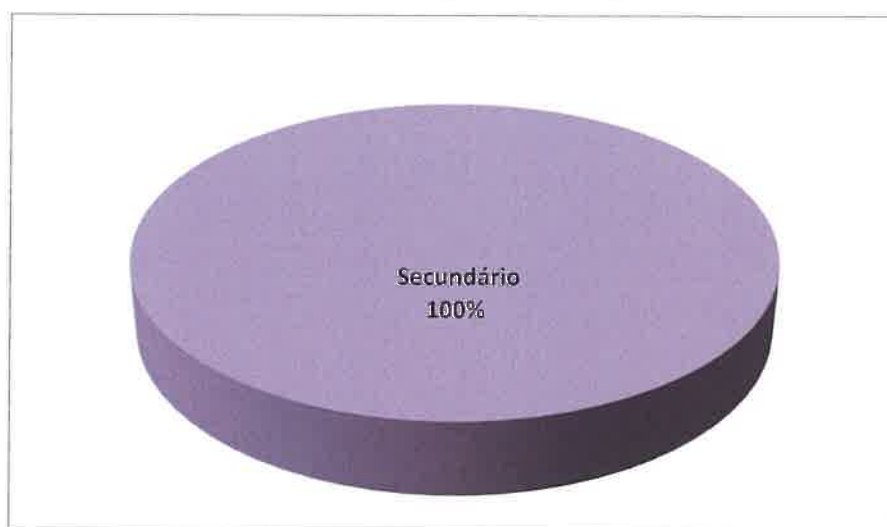
10. Fundação Escola Profissional de Setúbal

Quadro 23 – Previsão da Despesa da Fundação Escola Profissional de Setúbal

Linha TST/ Passe Navegante	Tarifa	Alunos 3.º Ciclo	Valor Anual 3.º Ciclo	Alunos Secundário	Valor Anual Secundário	Valor Total Anual
Navegante Municipal	30,00 €	150	40 500,00 €	40 500,00 €
Totais		150	40 500,00 €	40 500,00 €

Na Fundação Escola Profissional de Setúbal estima-se uma despesa no valor de 40 500,00 euros, apenas dos alunos do ensino secundário.

Gráfico 23 – Representação da Previsão da Despesa da Fundação Escola Profissional de Setúbal



O gráfico 23 representa as percentagens de previsão da despesa, para os alunos do ensino secundário, com 100% da despesa.

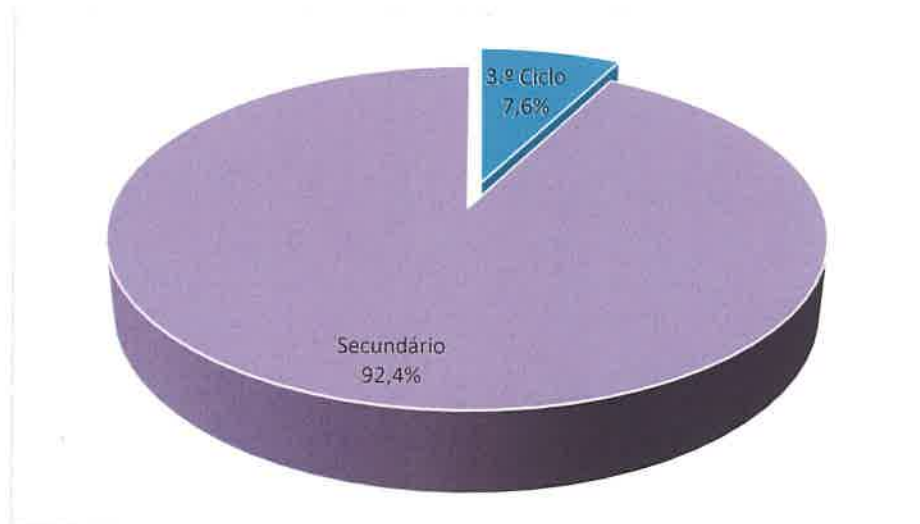
11. Alunos a Estudar Fora do Concelho

Quadro 24 – Previsão da Despesa de Alunos a Estudar Fora do Concelho

Linha TST/ Passes Navegante	Tarifa	Alunos 3.º Ciclo	Valor Anual 3.º Ciclo	Alunos Secundário	Valor Anual Secundário	Valor Total Anual
Navegante Metropolitano	40,00 €	15	5 400,00 €	182	65 520,00 €	70 920,00 €
Totais		15	5 400,00 €	182	65 520,00 €	70 920,00 €

Em relação aos alunos residentes no concelho a estudar noutras localidades, devido ao facto de frequentarem áreas de ensino que não são lecionadas em Setúbal e por inexistência do grau de ensino na área de residência, principalmente em Azeitão, estima-se uma despesa no montante total de 70 920,00 euros, repartindo-se por 5 400,00 euros para o 3.º ciclo do ensino básico e 65 520,00 euros para o ensino secundário.

Gráfico 24 - Representação da Previsão da Despesa de Alunos a Estudar Fora do Concelho



A representação do gráfico 24 apresenta a previsão da grandeza do ensino secundário com 92,4% do valor da despesa, enquanto o 3.º ciclo do ensino básico representa 7,6% do valor total.

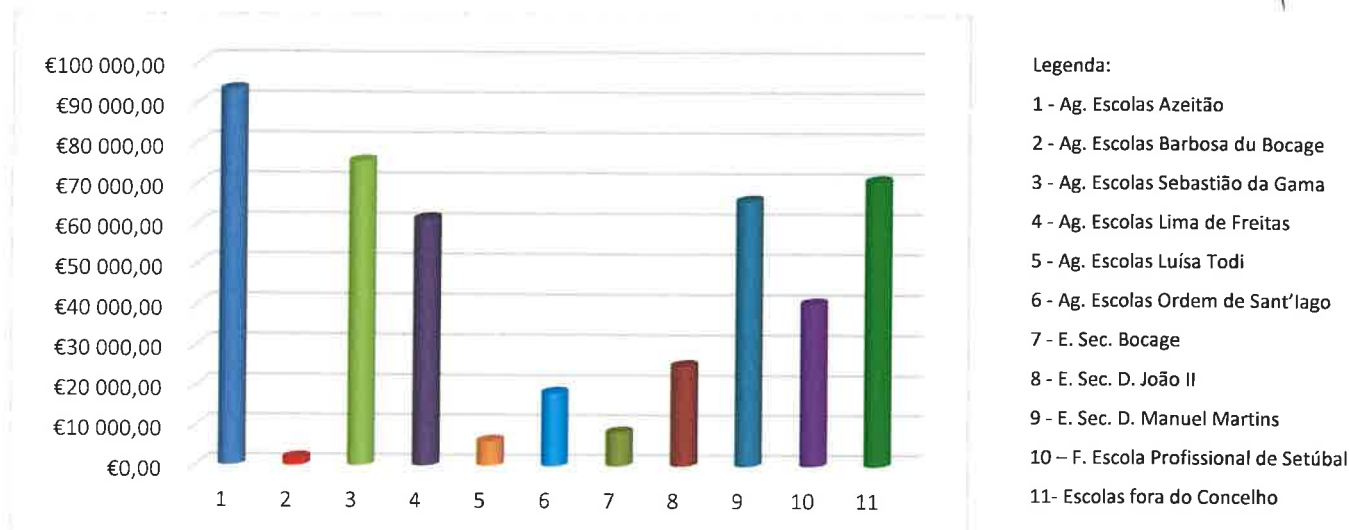
Representação da Despesa dos Transportes Escolares

Quadro 25 - Previsão da Despesa por Agrupamentos de Escolas/Estabelecimentos de Ensino

Agrupamentos de Escolas / Estabelecimentos de Ensino	Valor Total Anual / Euros
Agrupamento de Escolas de Azeitão	93 327,60 €
Agrupamento de Escolas Barbosa du Bocage	1 890,00 €
Agrupamento de Escolas Sebastião da Gama	75 690,00 €
Agrupamento de Escolas Lima de Freitas	61 380,00 €
Agrupamento de Escolas Luísa Todi	6 210,00 €
Agrupamento de Escolas Ordem de Sant'Iago	18 360,00 €
Escola Secundária de Bocage	8 460,00 €
Escola Secundária D. João II	25 110,00 €
Escola Secundária Dom Manuel Martins	65 970,00 €
Fundação Escola Profissional de Setúbal	40 500,00 €
Outras Escolas Fora do Concelho	70 920,00 €
Total de Despesa	467 817,60 €

Este quadro mostra a despesa no valor de 467 817,60 euros distribuída pelos agrupamentos de escolas, escolas não agrupadas e escolas fora do concelho.

Gráfico 25 - Previsão da Despesa por Agrupamentos de Escolas/Estabelecimentos de Ensino



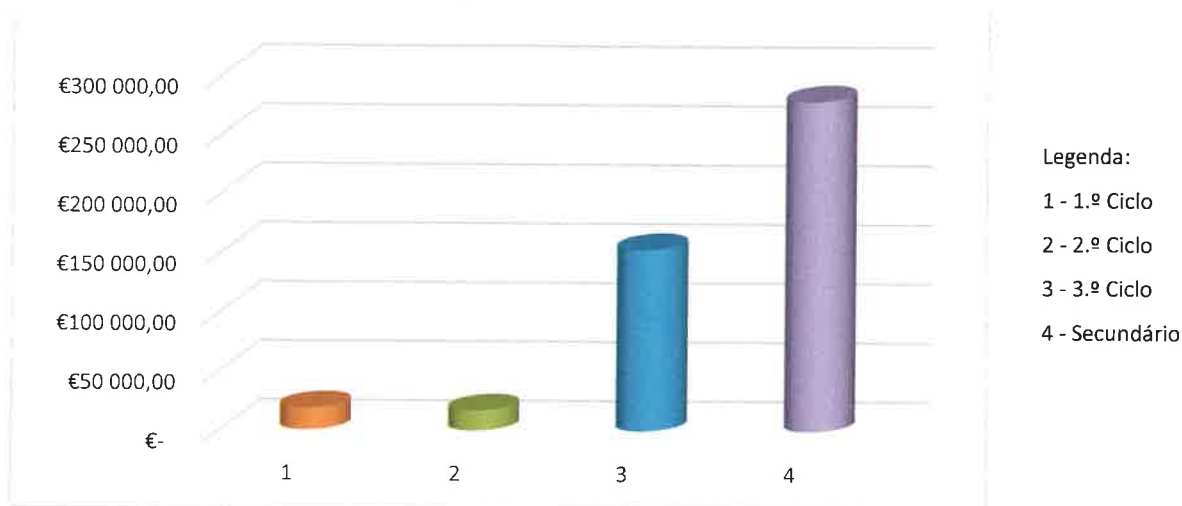
Nesta representação gráfica salienta-se que a maior parte da despesa de transportes escolares corresponde ao Agrupamento de Escolas de Azeitão cuja verba prevista atinge 93 327,60 euros, seguindo-se o Agrupamento de Escolas Sebastião da Gama que apresenta o valor previsto de 75 690,00 euros, depois as outras escolas fora do concelho que registam o montante de 70 920,00 euros, a seguir a Escola Secundária D. Manuel Martins com 65 970,00 euros e a seguir o Agrupamento de Escolas Lima de Freitas com 61 380,00 euros.

Quadro 26 - Previsão da Despesa por Nível de Ensino

Agrupamentos de Escolas / Estabelecimentos de Ensino	Valor Total Anual / Euros				
	Ensino Básico			Ensino Secundário	Total
	1.º Ciclo	2.º Ciclo	3.º Ciclo		
Agrupamento de Escolas de Azeitão	18 383,45 €	9 029,60 €	65 914,55 €	...	93 327,60 €
Agrupamento de Escolas Barbosa du Bocage	...	810,00 €	1 080,00 €	...	1 890,00 €
Agrupamento de Escolas Sebastião da Gama	...	1 080,00 €	13 230,00 €	61 380,00 €	75 690,00 €
Agrupamento de Escolas Lima de Freitas	...	1 620,00 €	9 180,00 €	50 580,00 €	61 380,00 €
Agrupamento de Escolas Luísa Todí	...	1 080,00 €	5 130,00 €	...	6 210,00 €
Agrupamento de Escolas Ordem de Sant'iago	...	3 240,00 €	12 960,00 €	2 160,00 €	18 360,00 €
Escola Secundária de Bocage	3 780,00 €	4 680,00 €	8 460,00 €
Escola Secundária D. João II	8 640,00 €	16 470,00 €	25 110,00 €
Escola Secundária Dom Manuel Martins	28 080,00 €	37 890,00 €	65 970,00 €
Fundação Escola Profissional de Setúbal	40 500,00 €	40 500,00 €
Outras Escolas Fora do Concelho	5 400,00 €	65 520,00 €	70 920,00 €
Totais	18 383,45 €	16 859,60 €	153 394,55 €	279 180,00 €	467 817,60 €
		188 637,60 €			

É de salientar que o ensino básico atingiu o valor de 188 637,60 euros, representando 40,3% do total da despesa em transportes escolares, enquanto o montante 279 180,00 euros do ensino secundário, traduz 59,7% do total da despesa em transportes escolares.

Gráfico 26 - Representação da Despesa por Nível de Ensino



Este gráfico previsional regista que a maior parte da despesa se verifica com o ensino secundário, seguido pelo 3.º ciclo do ensino básico, aparecendo em terceiro lugar o 1.º ciclo do ensino básico e por último o 2.º ciclo do ensino básico.

Representação do Número de Alunos e da Despesa dos Transportes Escolares

Quadro 27 - Previsão do Número de alunos e da Despesa por Nível de Ensino

Agrupamentos de Escolas / Escolas Secundárias	Número de Alunos a Transportar / Valor Total									
	Ensino Básico						Ensino Secundário		Total	
	1.º Ciclo		2.º Ciclo		3.º Ciclo					
A.E. Azeitão	37	18 383,45 €	20	9 029,60 €	208	65 914,55 €	265	93 327,60 €
A.E. Barbosa du Bocage	3	810,00 €	4	1 080,00 €	7	1 890,00 €
A.E. Sebastião da Gama	4	1 080,00 €	49	13 230,00 €	226	61 380,00 €	279	75 690,00 €
A.E. Lima de Freitas	2	...	6	1 620,00 €	38	9 180,00 €	189	50 580,00 €	235	61 380,00 €
A.E. Luísa Todi	4	1 080,00 €	19	5 130,00 €	23	6 210,00 €
A.E. Ordem de Sant'ago	12	3 240,00 €	48	12 960,00 €	8	2 160,00 €	68	18 360,00 €
E.S. Bocage	14	3 780,00 €	17	4 680,00 €	31	8 460,00 €
E.S. D. João II	32	8 640,00 €	61	16 470,00 €	93	25 110,00 €
E.S. Dom Manuel Martins	104	28 080,00 €	139	37 890,00 €	243	65 970,00 €
F. Escola Profissional de Setúbal	150	40 500,00 €	150	40 500,00 €
Fora do Concelho	15	5 400,00 €	182	65 520,00 €	197	70 920,00 €

h

Totais	39	18 383,45 €	49	16 859,60 €	531	153 394,55 €	972	279 180,00 €	1591	467 817,60 €
--------	----	-------------	----	-------------	-----	--------------	-----	--------------	------	--------------

Gráfico 27 - Representação do Número de Alunos a Transportar por Nível de Ensino

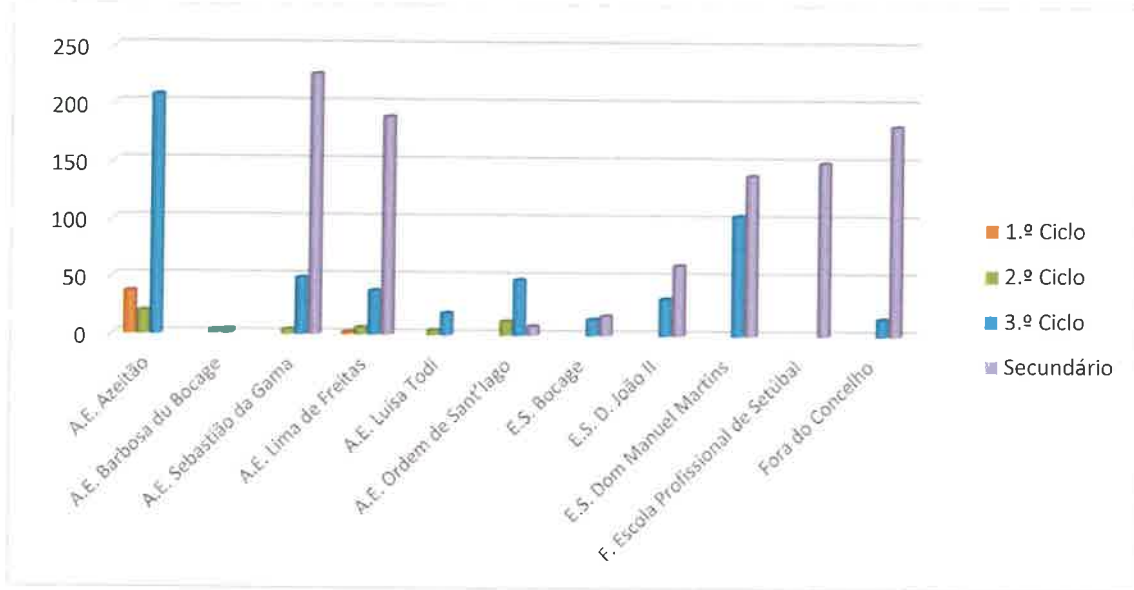


Gráfico 28 – Representação da despesa dos Transportes Escolares por Nível de Ensino

