SECÇÃO 10

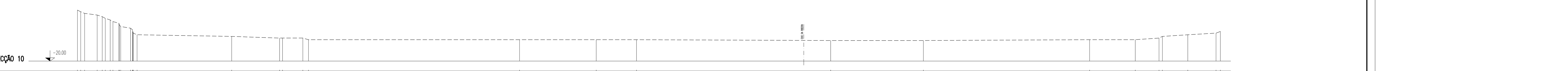

NÚMERO DO PERFIL	COTAS DO TERRENO
1	42.00
2	40.00
3	38.00
4	36.00
5	34.00
6	32.00
7	30.00
8	28.00
9	26.00
10	24.00
11	22.00
12	20.00
13	18.00
14	16.00
15	14.00
16	12.00
17	10.00
18	8.00
19	8.00
20	8.00
21	6.00
22	6.00
23	6.00
24	6.00
25	5.00
26	5.00
27	6.00
28	6.00
29	8.00
30	10.00
31	12.00
32	14.00
33	16.00

COTAS DE PROJETO

DISTÂNCIAS — ENTRE PERFIS: 3.96, 4.69, 15.17, 3.71, 6.10, 3.38, 5.92, 7.18, 0.52, 1.67, 11.89, 0.36, 0.42, 2.44, 4.65, 114.38, 57.95, 3.54, 24.57, 6.88, 255.17, 92.70, 48.69, 234.77, 112.13, 201.04, 55.14, 28.75, 4.03, 30.74, 34.12, 5.22

SECÇÃO 11

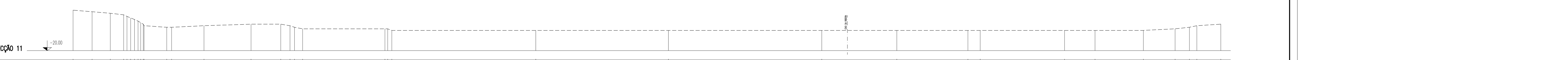

NÚMERO DO PERFIL	COTAS DO TERRENO
1	32.00
2	30.00
3	28.00
4	26.00
5	24.00
6	22.00
7	20.00
8	18.00
9	16.00
10	14.00
11	12.00
12	10.00
13	10.00
14	12.00
15	14.00
16	14.00
17	12.00
18	10.00
19	8.00
20	8.00
21	8.00
22	6.00
23	6.00
24	6.00
25	6.00
26	6.00
27	6.00
28	6.00
29	6.00
30	6.00
31	6.00
32	8.00
33	10.00
34	12.00
35	14.00

COTAS DE PROJETO

DISTÂNCIAS — ENTRE PERFIS: 24.37, 23.32, 17.17, 4.24, 3.39, 4.70, 4.88, 4.58, 0.95, 3.36, 29.06, 6.25, 41.49, 60.29, 38.17, 11.80, 5.76, 10.44, 105.50, 3.58, 5.21, 184.50, 170.07, 196.49, 96.18, 91.13, 15.70, 108.17, 39.02, 61.95, 40.69, 18.36, 9.45, 30.75

SECÇÃO 12

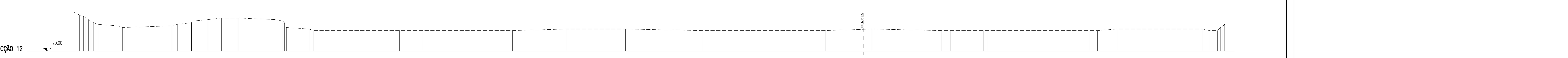

NÚMERO DO PERFIL	COTAS DO TERRENO
1	30.00
2	28.00
3	26.00
4	24.00
5	22.00
6	20.00
7	18.00
8	16.00
9	14.00
10	12.00
11	10.00
12	10.00
13	12.00
14	14.00
15	16.00
16	18.00
17	20.00
18	22.00
19	22.00
20	20.00
21	18.00
22	16.00
23	14.00
24	12.00
25	10.00
26	8.00
27	6.00
28	6.00
29	6.00
30	6.00
31	8.00
32	8.00
33	6.00
34	6.00
35	8.00
36	6.00
37	6.00
38	6.00
39	6.00
40	6.00
41	6.00
42	8.00
43	8.00
44	6.00
45	6.00
46	10.00
47	12.00
48	14.00

COTAS DE PROJETO

DISTÂNCIAS — ENTRE PERFIS: 3.90, 4.71, 4.92, 3.40, 3.02, 3.39, 3.37, 5.40, 26.00, 5.77, 6.00, 60.42, 6.87, 18.14, 0.61, 20.47, 17.40, 21.33, 49.03, 8.74, 1.83, 0.86, 0.64, 1.03, 29.06, 6.06, 110.27, 30.27, 114.82, 69.96, 75.39, 98.11, 158.51, 60.03, 89.62, 11.01, 42.98, 4.07, 132.54, 9.69, 24.83, 110.57, 8.06, 10.70, 3.96, 2.19, 3.00

SECÇÃO 13

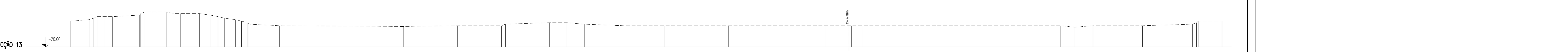

NÚMERO DO PERFIL	COTAS DO TERRENO
1	14.00
2	16.00
3	18.00
4	20.00
5	20.00
6	20.00
7	22.00
8	24.00
9	26.00
10	26.00
11	24.00
12	24.00
13	24.00
14	22.00
15	20.00
16	18.00
17	16.00
18	14.00
19	12.00
20	10.00
21	8.00
22	7.00
23	8.00
24	8.00
25	10.00
26	12.00
27	12.00
28	10.00
29	8.00
30	8.00
31	8.00
32	8.00
33	8.00
34	6.00
35	8.00
36	8.00
37	8.00
38	6.00
39	8.00
40	8.00
41	10.00
42	12.00
43	14.00
44	14.00

COTAS DE PROJETO

DISTÂNCIAS — ENTRE PERFIS: 24.53, 6.00, 4.39, 10.28, 10.34, 35.44, 1.70, 5.47, 29.98, 10.01, 8.13, 25.41, 14.15, 10.31, 8.41, 14.75, 7.93, 8.30, 1.42, 40.47, 164.17, 71.78, 58.15, 5.37, 58.16, 23.19, 23.14, 52.12, 54.27, 58.94, 25.38, 129.08, 30.82, 3.05, 15.41, 261.79, 18.69, 24.11, 65.51, 66.20, 5.35, 2.37, 31.44

ADUSADO engenharia, lda.
FAROL CENTER - Av. Coração de Maria, nº 1 - 1ºC 2910-031 SETÚBAL Tel./Fax: + 351 265 551 473 Telem. : + 351 968 023 852 E-mail: adusado@mail.telepac.pt

CÂMARA MUNICIPAL DE SETUBAL
BACIAS DAS RIBEIRAS DO LIVRAMENTO E DA FIGUEIRA

cliente: SETUBAL MUNICÍPIO PARTICIPADO

ESTUDO DA ZONA AMEAÇADA PELAS CHEIAS
PERFIS TRANSVERSAIS CONSIDERADOS NA DELIMITAÇÃO DA ZONA INUNDADA
FOLHA 3 DE 3

especialidade | escala: 1/2000 | nº desenho: EST_ZAC.04 | data: FEVEREIRO 2019
técnico coordenador: Eng. Lobo Soares | desenhado | verificado | ficheiro | processo | revisão

Este desenho é propriedade da ADUSADO - Engenharia, Lda., e não pode ser reproduzido, divulgado ou copiado, no todo ou em parte, sem autorização expressa do proprietário. Reservados todos os direitos pela legislação em vigor.