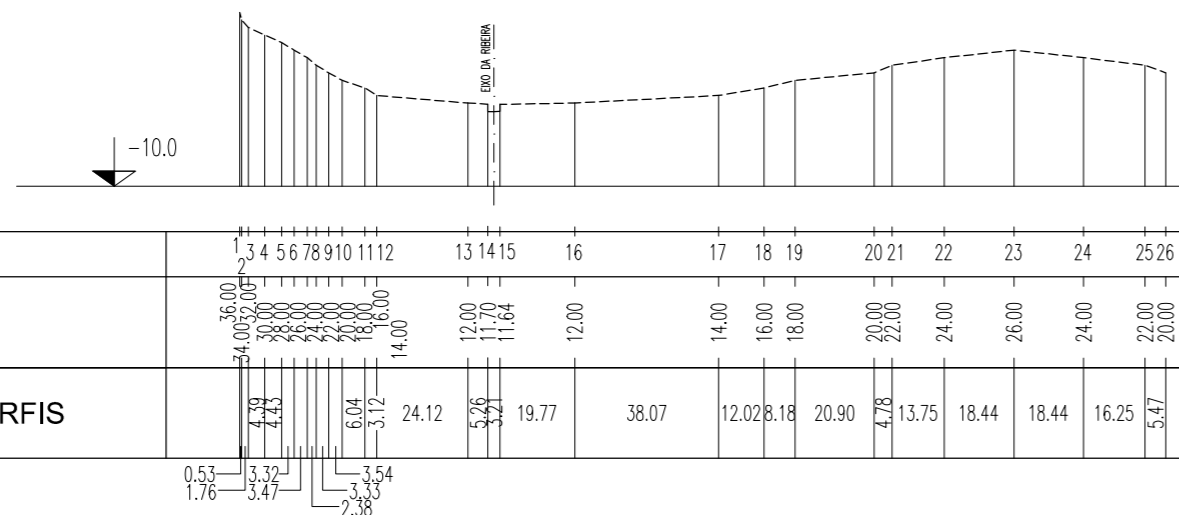
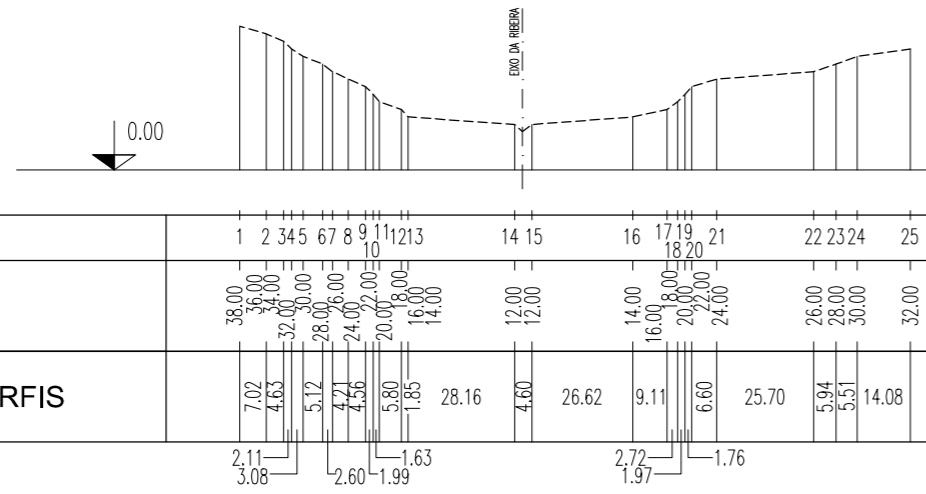


PERFIL 1



NÚMERO DO PERFIL		1	2	3	4	5	6	7	8	9	10	11	12	13	14	15	16	17	18	19	20	21	22	23	24	25	26	
COTAS DO TERRENO		36.00	35.00	34.00	33.00	32.00	31.00	30.00	29.00	28.00	27.00	26.00	25.00	24.00	23.00	22.00	21.00	20.00	19.00	18.00	17.00	16.00	15.00	14.00	13.00	12.00	11.00	10.00
DISTÂNCIAS	ENTRE PERFIS	0.53	1.76	3.32	3.47	6.04	3.12	24.12	5.26	3.21	19.77	38.07	12.02	8.18	20.90	4.78	13.75	18.44	18.44	16.25	5.47							

PERFIL 2



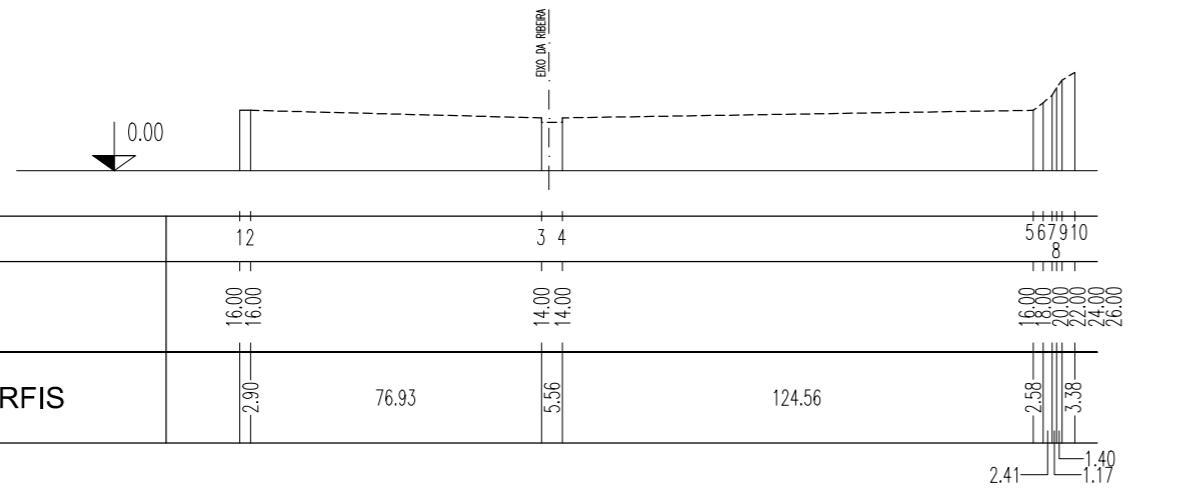
NÚMERO DO PERFIL		1	2	3	4	5	6	7	8	9	10	11	12	13	14	15	16	17	18	19	20	21	22	23	24	25	
COTAS DO TERRENO		38.00	36.00	34.00	32.00	30.00	28.00	26.00	24.00	22.00	20.00	18.00	16.00	14.00	12.00	12.00	14.00	16.00	18.00	20.00	22.00	24.00	26.00	28.00	30.00	32.00	
DISTÂNCIAS	ENTRE PERFIS	2.11	3.08	7.02	4.63	5.17	4.71	4.56	5.80	1.05	28.16	4.60	26.62	9.11	6.00	25.70	5.94	3.94	3.93	14.08							

PERFIL 3



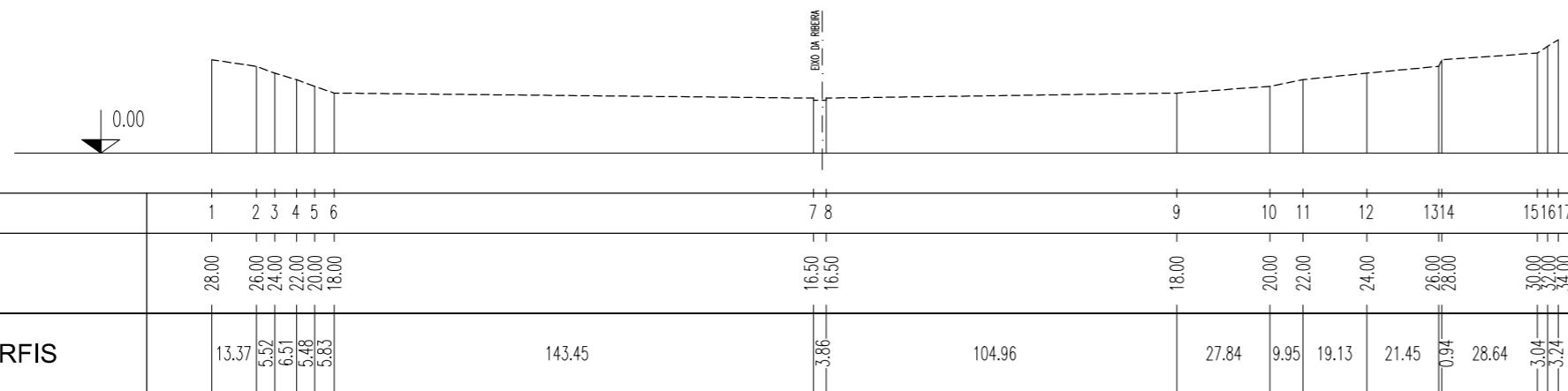
NÚMERO DO PERFIL		1	2	3	4	5	6	7	8	9	10	11	12	13	14
COTAS DO TERRENO		24.00	22.00	20.00	18.00	16.00	14.00	14.00	14.00	16.00	18.00	20.00	22.00	24.00	26.00
DISTÂNCIAS	ENTRE PERFIS	7.74	10.62	26.11	12.89	76.17	4.22	76.48	7.38	4.81	6.72	3.68	1.44	4.04	

PERFIL 4



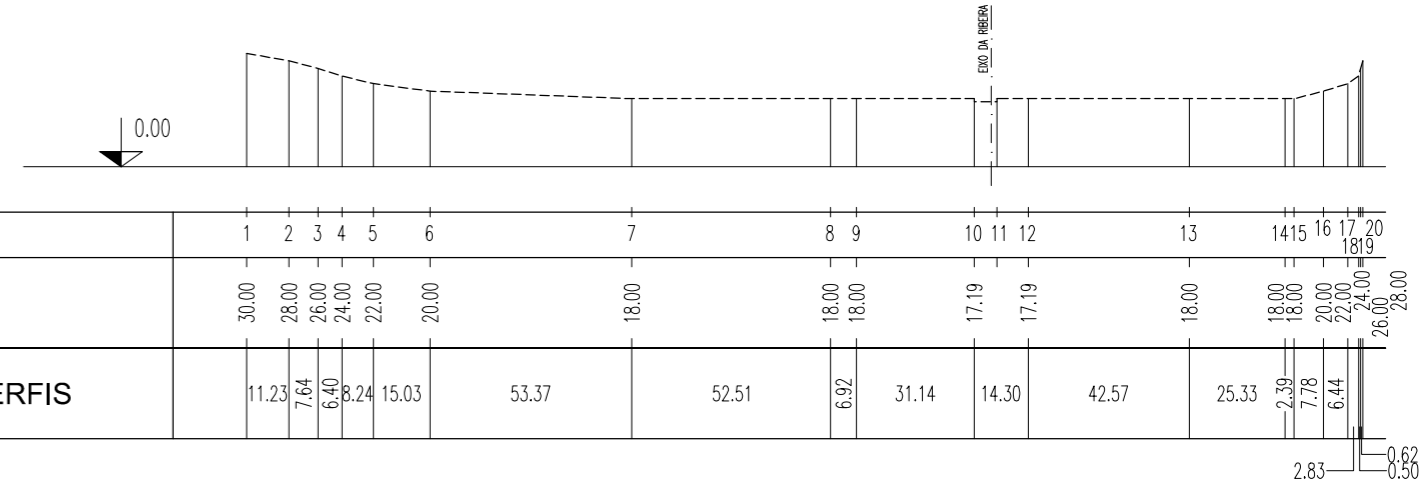
NÚMERO DO PERFIL		12	3	4	5	6	7	9	10		
COTAS DO TERRENO		16.00	16.00	14.00	14.00	16.00	18.00	20.00	22.00	24.00	26.00
DISTÂNCIAS	ENTRE PERFIS	2.90	76.93	5.56	124.56	2.58	3.38	2.41	1.40		

PERFIL 5



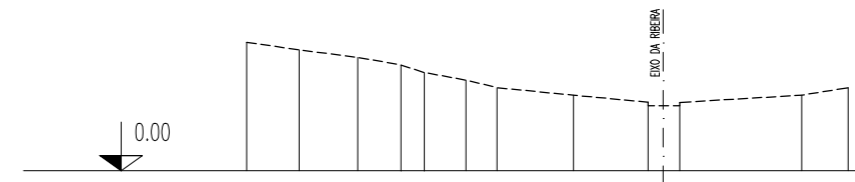
NÚMERO DO PERFIL		1	2	3	4	5	6	7	8	9	10	11	12	13	14	15	16	17
COTAS DO TERRENO		28.00	26.00	24.00	22.00	20.00	18.00	16.50	16.50	18.00	20.00	22.00	24.00	26.00	28.00	30.00	32.00	34.00
DISTÂNCIAS	ENTRE PERFIS	13.37	5.92	6.51	3.48	3.83	143.45	3.66	104.96	27.84	9.95	19.13	21.45	0.94	28.64	3.04	3.74	

PERFIL 6



NÚMERO DO PERFIL		1	2	3	4	5	6	7	8	9	10	11	12	13	14	15	16	17	18	19
COTAS DO TERRENO		30.00	28.00	26.00	24.00	22.00	20.00	18.00	18.00	18.00	17.19	17.19	18.00	18.00	18.00	20.00	20.00	22.00	24.00	26.00
DISTÂNCIAS	ENTRE PERFIS	11.23	7.64	6.40	6.24	15.03	53.37	52.51	6.92	31.14	14.30	42.57	25.33	2.39	7.78	6.44	2.83	0.62	0.50	

PERFIL 7



NÚMERO DO PERFIL		1	2	3	4	5	6	7	8	9	10	11	12
COTAS DO TERRENO		34.00	32.00	30.00	28.00	26.00	24.00	22.00	20.00	17.19	17.19	20.00	22.00
DISTÂNCIAS	ENTRE PERFIS	13.90	15.52	11.41	6.14	11.03	8.17	20.29	19.75	8.31	32.25	12.30	



FAROL CENTER - Av. Coração de Maria, nº 1 - 1º C 2910-031 SETÚBAL Tel./Fax: + 351 265 551 473 Telem.: + 351 968 023 852 E-mail: adusado@mail.telepac.pt

CÂMARA MUNICIPAL DE SETUBAL
BACIAS DAS RIBEIRAS DO LIVRAMENTO E DA FIGUEIRA

	ESTUDO DA ZONA AMEAÇADA PELAS CHEIAS ÁREA A MONTANTE DA ZONA URBANA PERFIS TRANSVERSAIS CONSIDERADOS NA DELIMITAÇÃO DA ZONA INUNDADA - RIBª DA FIGUEIRA	especialidade			
		escala V=1/2000 H=1/2000 nº desenho EST_ZAC_MONT_03 data MARÇO 2019 Folha 2 de 2			
técnico coordenador Eng. Lobo Soares	desenhado	verificado	ficheiro	processo	revisão

Este desenho é propriedade da ADUSADO - Engenharia, Lda, e não pode ser reproduzido, divulgado ou copiado, no todo ou em parte, sem autorização expressa do proprietário. Reservados todos os direitos pela legislação em vigor.